



Podgląd zawartości pliku GML

Informacje o pliku

Nazwa jednostki i identyfikator TERYT: **Bojszowy (241404) / Powiat bieruńsko-lędzkiński / ŚLĄSKIE**

Typ aktu planowania przestrzennego: **plan ogólny gminy (POG)**

Zawartość: **akt planowania przestrzennego lub zbiór aktów planowania przestrzennego**

Raport walidacji pliku



Dane w pliku są zgodne ze schematem aplikacyjnym oraz specyfikacją danych

Walidator wersja: 4.0.3

Plik o idIIP = PL.ZIPPZP.10212_241404-POG_1POG_20250516T120614 w dniu 24.09.2025 jest zgodny ze schematem aplikacyjnym GML Planowanie przestrzenne 2.0 oraz specyfikacją danych.

Adres serwisu: <https://www.gov.pl/zagospodarowanieprzestrzenne>

Adres usługi walidacji: https://aplikacje.gov.pl/app/gov_xml_validator

Zawartość pliku

Dokument zawiera:

Akty planowania przestrzennego: 1

Dokumenty formalne: 2

Strefy planistyczne: 340

Obszary uzupełnienia zabudowy: 92

Informacje ogólne o pliku GML:

Akt planowania przestrzennego

akt planowania przestrzennego	PL.ZIPPZP.10212_241404-POG_1POG_20250516T120614
identyfier	https://www.gov.pl/zagospodarowanieprzestrzenne/app/AktPlanowaniaPrzestrzennego/PL.ZIPPZP.10212/241404-POG/1POG/20250516T120614
przestrzen nazw	PL.ZIPPZP.10212/241404-POG
lokalny id	1POG
wersja id	20250516T120614
poczatek wersji obiektu	2025-05-16T12:06:14
tytul	Plan ogólny gminy Bojszowy
obowiazuje od	2025-05-16
obowiazuje do	obecnie
typ planu	plan ogólny gminy https://www.gov.pl/static/zagospodarowanieprzestrzenne/codelist/TypAktuPlanowaniaPrzestrzennegoKod/planOgolnyGminy
poziom hierarchii	lokalny https://inspire.ec.europa.eu/codelist/LevelOfSpatialPlanValue/local
status	w opracowaniu https://inspire.ec.europa.eu/codelist/ProcessStepGeneralValue/elaboration
modyfikacja	nie

układ odniesienia przestrzennego	EPSG 2177 (PL - 2000 - 6)
zasieg przestrzenny	
dokument przystępujący	https://www.gov.pl/zagospodarowanieprzestrzenne/app/DokumentFormalny/PL.ZIPPZP.10212/241404-POG/POG1
dokument uchwalający	https://www.gov.pl/zagospodarowanieprzestrzenne/app/DokumentFormalny/PL.ZIPPZP.10212/241404-POG/1POG_op-uzg
wydziałenie planistyczne	https://www.gov.pl/zagospodarowanieprzestrzenne/app/StefaPlanistyczna/PL.ZIPPZP.10212/241404-POG/1POG-1SO/20250516T120614
wydziałenie planistyczne	https://www.gov.pl/zagospodarowanieprzestrzenne/app/StefaPlanistyczna/PL.ZIPPZP.10212/241404-POG/1POG-2SO/20250516T120614
wydziałenie planistyczne	https://www.gov.pl/zagospodarowanieprzestrzenne/app/StefaPlanistyczna/PL.ZIPPZP.10212/241404-POG/1POG-3SO/20250516T120614
wydziałenie planistyczne	https://www.gov.pl/zagospodarowanieprzestrzenne/app/StefaPlanistyczna/PL.ZIPPZP.10212/241404-POG/1POG-4SO/20250924T053444
wydziałenie planistyczne	https://www.gov.pl/zagospodarowanieprzestrzenne/app/StefaPlanistyczna/PL.ZIPPZP.10212/241404-POG/1POG-5SO/20250516T120614
wydziałenie planistyczne	https://www.gov.pl/zagospodarowanieprzestrzenne/app/StefaPlanistyczna/PL.ZIPPZP.10212/241404-POG/1POG-6SO/20250516T120614
wydziałenie planistyczne	https://www.gov.pl/zagospodarowanieprzestrzenne/app/StefaPlanistyczna/PL.ZIPPZP.10212/241404-POG/1POG-1SC/20250516T120614
wydziałenie planistyczne	https://www.gov.pl/zagospodarowanieprzestrzenne/app/StefaPlanistyczna/PL.ZIPPZP.10212/241404-POG/1POG-7SO/20250516T120614
wydziałenie planistyczne	https://www.gov.pl/zagospodarowanieprzestrzenne/app/StefaPlanistyczna/PL.ZIPPZP.10212/241404-POG/1POG-8SO/20250516T120614
wydziałenie planistyczne	https://www.gov.pl/zagospodarowanieprzestrzenne/app/StefaPlanistyczna/PL.ZIPPZP.10212/241404-POG/1POG-9SO/20250516T120614
wydziałenie planistyczne	https://www.gov.pl/zagospodarowanieprzestrzenne/app/StefaPlanistyczna/PL.ZIPPZP.10212/241404-POG/1POG-2SC/20250516T120614
wydziałenie planistyczne	https://www.gov.pl/zagospodarowanieprzestrzenne/app/StefaPlanistyczna/PL.ZIPPZP.10212/241404-POG/1POG-3SC

	/20250516T120614
wydzialenie planistyczne	https://www.gov.pl/zagospodarowanieprzestrzenne/app/StrefaPlanistyczna/PL.ZIPPZP.10212/241404-POG/1POG-4SC/20250516T120614
wydzialenie planistyczne	https://www.gov.pl/zagospodarowanieprzestrzenne/app/StrefaPlanistyczna/PL.ZIPPZP.10212/241404-POG/1POG-10SO/20250516T120614
wydzialenie planistyczne	https://www.gov.pl/zagospodarowanieprzestrzenne/app/StrefaPlanistyczna/PL.ZIPPZP.10212/241404-POG/1POG-11SO/20250516T120614
wydzialenie planistyczne	https://www.gov.pl/zagospodarowanieprzestrzenne/app/StrefaPlanistyczna/PL.ZIPPZP.10212/241404-POG/1POG-12SO/20250516T120614
wydzialenie planistyczne	https://www.gov.pl/zagospodarowanieprzestrzenne/app/StrefaPlanistyczna/PL.ZIPPZP.10212/241404-POG/1POG-13SO/20250923T223211
wydzialenie planistyczne	https://www.gov.pl/zagospodarowanieprzestrzenne/app/StrefaPlanistyczna/PL.ZIPPZP.10212/241404-POG/1POG-14SO/20250924T052307
wydzialenie planistyczne	https://www.gov.pl/zagospodarowanieprzestrzenne/app/StrefaPlanistyczna/PL.ZIPPZP.10212/241404-POG/1POG-15SO/20250923T233433
wydzialenie planistyczne	https://www.gov.pl/zagospodarowanieprzestrzenne/app/StrefaPlanistyczna/PL.ZIPPZP.10212/241404-POG/1POG-17SO/20250516T120614
wydzialenie planistyczne	https://www.gov.pl/zagospodarowanieprzestrzenne/app/StrefaPlanistyczna/PL.ZIPPZP.10212/241404-POG/1POG-18SO/20250516T120614
wydzialenie planistyczne	https://www.gov.pl/zagospodarowanieprzestrzenne/app/StrefaPlanistyczna/PL.ZIPPZP.10212/241404-POG/1POG-22SO/20250516T120614
wydzialenie planistyczne	https://www.gov.pl/zagospodarowanieprzestrzenne/app/StrefaPlanistyczna/PL.ZIPPZP.10212/241404-POG/1POG-23SO/20250516T120614
wydzialenie planistyczne	https://www.gov.pl/zagospodarowanieprzestrzenne/app/StrefaPlanistyczna/PL.ZIPPZP.10212/241404-POG/1POG-24SO/20250516T120614
wydzialenie planistyczne	https://www.gov.pl/zagospodarowanieprzestrzenne/app/StrefaPlanistyczna/PL.ZIPPZP.10212/241404-POG/1POG-25SO/20250516T120614
wydzialenie planistyczne	https://www.gov.pl/zagospodarowanieprzestrzenne/app/StrefaPlanistyczna/PL.ZIPPZP.10212/241404-POG/1POG-1SP/20250516T120614
wydzialenie planistyczne	https://www.gov.pl/zagospodarowanieprzestrzenne/app/StrefaPlanistyczna/PL.ZIPPZP.10212/241404-POG/1POG-2SP/20250516T120614
wydzialenie planistyczne	https://www.gov.pl/zagospodarowanieprzestrzenne/app/StrefaPlanistyczna/PL.ZIPPZP.10212/241404-POG/1POG-3SP/20250516T120614
wydzialenie planistyczne	https://www.gov.pl/zagospodarowanieprzestrzenne/app/StrefaPlanistyczna/PL.ZIPPZP.10212/241404-POG/1POG-4SP/20250516T120614

	/20250516T120614
wydzialenie planistyczne	https://www.gov.pl/zagospodarowanieprzestrzenne/app/StrefaPlanistyczna/PL.ZIPPZP.10212/241404-POG/1POG-5SP/20250516T120614
wydzialenie planistyczne	https://www.gov.pl/zagospodarowanieprzestrzenne/app/StrefaPlanistyczna/PL.ZIPPZP.10212/241404-POG/1POG-6SP/20250923T233356
wydzialenie planistyczne	https://www.gov.pl/zagospodarowanieprzestrzenne/app/StrefaPlanistyczna/PL.ZIPPZP.10212/241404-POG/1POG-7SP/20250923T225816
wydzialenie planistyczne	https://www.gov.pl/zagospodarowanieprzestrzenne/app/StrefaPlanistyczna/PL.ZIPPZP.10212/241404-POG/1POG-8SP/20250516T120614
wydzialenie planistyczne	https://www.gov.pl/zagospodarowanieprzestrzenne/app/StrefaPlanistyczna/PL.ZIPPZP.10212/241404-POG/1POG-9SP/20250923T234709
wydzialenie planistyczne	https://www.gov.pl/zagospodarowanieprzestrzenne/app/StrefaPlanistyczna/PL.ZIPPZP.10212/241404-POG/1POG-26SO/20250516T120614
wydzialenie planistyczne	https://www.gov.pl/zagospodarowanieprzestrzenne/app/StrefaPlanistyczna/PL.ZIPPZP.10212/241404-POG/1POG-10SP/20250923T234808
wydzialenie planistyczne	https://www.gov.pl/zagospodarowanieprzestrzenne/app/StrefaPlanistyczna/PL.ZIPPZP.10212/241404-POG/1POG-2SK/20250924T051800
wydzialenie planistyczne	https://www.gov.pl/zagospodarowanieprzestrzenne/app/StrefaPlanistyczna/PL.ZIPPZP.10212/241404-POG/1POG-3SK/20250924T050306
wydzialenie planistyczne	https://www.gov.pl/zagospodarowanieprzestrzenne/app/StrefaPlanistyczna/PL.ZIPPZP.10212/241404-POG/1POG-4SK/20250924T050913
wydzialenie planistyczne	https://www.gov.pl/zagospodarowanieprzestrzenne/app/StrefaPlanistyczna/PL.ZIPPZP.10212/241404-POG/1POG-1SU/20250516T120614
wydzialenie planistyczne	https://www.gov.pl/zagospodarowanieprzestrzenne/app/StrefaPlanistyczna/PL.ZIPPZP.10212/241404-POG/1POG-1SR/20250516T120614
wydzialenie planistyczne	https://www.gov.pl/zagospodarowanieprzestrzenne/app/StrefaPlanistyczna/PL.ZIPPZP.10212/241404-POG/1POG-2SU/20250516T120614
wydzialenie planistyczne	https://www.gov.pl/zagospodarowanieprzestrzenne/app/StrefaPlanistyczna/PL.ZIPPZP.10212/241404-POG/1POG-1SJ/20250516T120614
wydzialenie planistyczne	https://www.gov.pl/zagospodarowanieprzestrzenne/app/StrefaPlanistyczna/PL.ZIPPZP.10212/241404-POG/1POG-2SJ/20250516T120614
wydzialenie planistyczne	https://www.gov.pl/zagospodarowanieprzestrzenne/app/StrefaPlanistyczna/PL.ZIPPZP.10212/241404-POG/1POG-1SZ/20250516T120614
wydzialenie planistyczne	https://www.gov.pl/zagospodarowanieprzestrzenne/app/StrefaPlanistyczna/PL.ZIPPZP.10212/241404-POG/1POG-2SZ/20250516T120614

	/20250516T120614
wydzialenie planistyczne	https://www.gov.pl/zagospodarowanieprzestrzenne/app/StrefaPlanistyczna/PL.ZIPPZP.10212/241404-POG/1POG-3SJ/20250516T120614
wydzialenie planistyczne	https://www.gov.pl/zagospodarowanieprzestrzenne/app/StrefaPlanistyczna/PL.ZIPPZP.10212/241404-POG/1POG-3SZ/20250516T120614
wydzialenie planistyczne	https://www.gov.pl/zagospodarowanieprzestrzenne/app/StrefaPlanistyczna/PL.ZIPPZP.10212/241404-POG/1POG-4SZ/20250516T120614
wydzialenie planistyczne	https://www.gov.pl/zagospodarowanieprzestrzenne/app/StrefaPlanistyczna/PL.ZIPPZP.10212/241404-POG/1POG-5SZ/20250516T120614
wydzialenie planistyczne	https://www.gov.pl/zagospodarowanieprzestrzenne/app/StrefaPlanistyczna/PL.ZIPPZP.10212/241404-POG/1POG-6SZ/20250516T120614
wydzialenie planistyczne	https://www.gov.pl/zagospodarowanieprzestrzenne/app/StrefaPlanistyczna/PL.ZIPPZP.10212/241404-POG/1POG-4SJ/20250516T120614
wydzialenie planistyczne	https://www.gov.pl/zagospodarowanieprzestrzenne/app/StrefaPlanistyczna/PL.ZIPPZP.10212/241404-POG/1POG-5SJ/20250516T120614
wydzialenie planistyczne	https://www.gov.pl/zagospodarowanieprzestrzenne/app/StrefaPlanistyczna/PL.ZIPPZP.10212/241404-POG/1POG-6SJ/20250516T120614
wydzialenie planistyczne	https://www.gov.pl/zagospodarowanieprzestrzenne/app/StrefaPlanistyczna/PL.ZIPPZP.10212/241404-POG/1POG-7SJ/20250516T120614
wydzialenie planistyczne	https://www.gov.pl/zagospodarowanieprzestrzenne/app/StrefaPlanistyczna/PL.ZIPPZP.10212/241404-POG/1POG-7SZ/20250516T120614
wydzialenie planistyczne	https://www.gov.pl/zagospodarowanieprzestrzenne/app/StrefaPlanistyczna/PL.ZIPPZP.10212/241404-POG/1POG-8SZ/20250516T120614
wydzialenie planistyczne	https://www.gov.pl/zagospodarowanieprzestrzenne/app/StrefaPlanistyczna/PL.ZIPPZP.10212/241404-POG/1POG-8SJ/20250516T120614
wydzialenie planistyczne	https://www.gov.pl/zagospodarowanieprzestrzenne/app/StrefaPlanistyczna/PL.ZIPPZP.10212/241404-POG/1POG-3SU/20250516T120614
wydzialenie planistyczne	https://www.gov.pl/zagospodarowanieprzestrzenne/app/StrefaPlanistyczna/PL.ZIPPZP.10212/241404-POG/1POG-9SJ/20250516T120614
wydzialenie planistyczne	https://www.gov.pl/zagospodarowanieprzestrzenne/app/StrefaPlanistyczna/PL.ZIPPZP.10212/241404-POG/1POG-9SZ/20250516T120614
wydzialenie planistyczne	https://www.gov.pl/zagospodarowanieprzestrzenne/app/StrefaPlanistyczna/PL.ZIPPZP.10212/241404-POG/1POG-10SJ/20250516T120614
wydzialenie planistyczne	https://www.gov.pl/zagospodarowanieprzestrzenne/app/StrefaPlanistyczna/PL.ZIPPZP.10212/241404-POG/1POG-10SZ/20250516T120614

	/20250516T120614
wydzialenie planistyczne	https://www.gov.pl/zagospodarowanieprzestrzenne/app/StefaPlanistyczna/PL.ZIPPZP.10212/241404-POG/1POG-11SZ/20250516T120614
wydzialenie planistyczne	https://www.gov.pl/zagospodarowanieprzestrzenne/app/StefaPlanistyczna/PL.ZIPPZP.10212/241404-POG/1POG-11SJ/20250516T120614
wydzialenie planistyczne	https://www.gov.pl/zagospodarowanieprzestrzenne/app/StefaPlanistyczna/PL.ZIPPZP.10212/241404-POG/1POG-12SJ/20250516T120614
wydzialenie planistyczne	https://www.gov.pl/zagospodarowanieprzestrzenne/app/StefaPlanistyczna/PL.ZIPPZP.10212/241404-POG/1POG-12SZ/20250516T120614
wydzialenie planistyczne	https://www.gov.pl/zagospodarowanieprzestrzenne/app/StefaPlanistyczna/PL.ZIPPZP.10212/241404-POG/1POG-2SR/20250516T120614
wydzialenie planistyczne	https://www.gov.pl/zagospodarowanieprzestrzenne/app/StefaPlanistyczna/PL.ZIPPZP.10212/241404-POG/1POG-3SR/20250516T120614
wydzialenie planistyczne	https://www.gov.pl/zagospodarowanieprzestrzenne/app/StefaPlanistyczna/PL.ZIPPZP.10212/241404-POG/1POG-13SJ/20250516T120614
wydzialenie planistyczne	https://www.gov.pl/zagospodarowanieprzestrzenne/app/StefaPlanistyczna/PL.ZIPPZP.10212/241404-POG/1POG-13SZ/20250516T120614
wydzialenie planistyczne	https://www.gov.pl/zagospodarowanieprzestrzenne/app/StefaPlanistyczna/PL.ZIPPZP.10212/241404-POG/1POG-14SZ/20250516T120614
wydzialenie planistyczne	https://www.gov.pl/zagospodarowanieprzestrzenne/app/StefaPlanistyczna/PL.ZIPPZP.10212/241404-POG/1POG-14SJ/20250516T120614
wydzialenie planistyczne	https://www.gov.pl/zagospodarowanieprzestrzenne/app/StefaPlanistyczna/PL.ZIPPZP.10212/241404-POG/1POG-15SZ/20250516T120614
wydzialenie planistyczne	https://www.gov.pl/zagospodarowanieprzestrzenne/app/StefaPlanistyczna/PL.ZIPPZP.10212/241404-POG/1POG-16SZ/20250516T120614
wydzialenie planistyczne	https://www.gov.pl/zagospodarowanieprzestrzenne/app/StefaPlanistyczna/PL.ZIPPZP.10212/241404-POG/1POG-17SZ/20250516T120614
wydzialenie planistyczne	https://www.gov.pl/zagospodarowanieprzestrzenne/app/StefaPlanistyczna/PL.ZIPPZP.10212/241404-POG/1POG-15SJ/20250516T120614
wydzialenie planistyczne	https://www.gov.pl/zagospodarowanieprzestrzenne/app/StefaPlanistyczna/PL.ZIPPZP.10212/241404-POG/1POG-18SZ/20250516T120614
wydzialenie planistyczne	https://www.gov.pl/zagospodarowanieprzestrzenne/app/StefaPlanistyczna/PL.ZIPPZP.10212/241404-POG/1POG-19SZ/20250516T120614
wydzialenie planistyczne	https://www.gov.pl/zagospodarowanieprzestrzenne/app/StefaPlanistyczna/PL.ZIPPZP.10212/241404-POG/1POG-20SZ/20250516T120614

	/20250516T120614
wydzialenie planistyczne	https://www.gov.pl/zagospodarowanieprzestrzenne/app/StrefaPlanistyczna/PL.ZIPPZP.10212/241404-POG/1POG-16SJ/20250516T120614
wydzialenie planistyczne	https://www.gov.pl/zagospodarowanieprzestrzenne/app/StrefaPlanistyczna/PL.ZIPPZP.10212/241404-POG/1POG-21SZ/20250516T120614
wydzialenie planistyczne	https://www.gov.pl/zagospodarowanieprzestrzenne/app/StrefaPlanistyczna/PL.ZIPPZP.10212/241404-POG/1POG-17SJ/20250516T120614
wydzialenie planistyczne	https://www.gov.pl/zagospodarowanieprzestrzenne/app/StrefaPlanistyczna/PL.ZIPPZP.10212/241404-POG/1POG-18SJ/20250516T120614
wydzialenie planistyczne	https://www.gov.pl/zagospodarowanieprzestrzenne/app/StrefaPlanistyczna/PL.ZIPPZP.10212/241404-POG/1POG-22SZ/20250516T120614
wydzialenie planistyczne	https://www.gov.pl/zagospodarowanieprzestrzenne/app/StrefaPlanistyczna/PL.ZIPPZP.10212/241404-POG/1POG-23SZ/20250516T120614
wydzialenie planistyczne	https://www.gov.pl/zagospodarowanieprzestrzenne/app/StrefaPlanistyczna/PL.ZIPPZP.10212/241404-POG/1POG-24SZ/20250516T120614
wydzialenie planistyczne	https://www.gov.pl/zagospodarowanieprzestrzenne/app/StrefaPlanistyczna/PL.ZIPPZP.10212/241404-POG/1POG-25SZ/20250516T120614
wydzialenie planistyczne	https://www.gov.pl/zagospodarowanieprzestrzenne/app/StrefaPlanistyczna/PL.ZIPPZP.10212/241404-POG/1POG-20SJ/20250516T120614
wydzialenie planistyczne	https://www.gov.pl/zagospodarowanieprzestrzenne/app/StrefaPlanistyczna/PL.ZIPPZP.10212/241404-POG/1POG-26SZ/20250516T120614
wydzialenie planistyczne	https://www.gov.pl/zagospodarowanieprzestrzenne/app/StrefaPlanistyczna/PL.ZIPPZP.10212/241404-POG/1POG-27SZ/20250516T120614
wydzialenie planistyczne	https://www.gov.pl/zagospodarowanieprzestrzenne/app/StrefaPlanistyczna/PL.ZIPPZP.10212/241404-POG/1POG-28SZ/20250516T120614
wydzialenie planistyczne	https://www.gov.pl/zagospodarowanieprzestrzenne/app/StrefaPlanistyczna/PL.ZIPPZP.10212/241404-POG/1POG-29SZ/20250516T120614
wydzialenie planistyczne	https://www.gov.pl/zagospodarowanieprzestrzenne/app/StrefaPlanistyczna/PL.ZIPPZP.10212/241404-POG/1POG-21SJ/20250516T120614
wydzialenie planistyczne	https://www.gov.pl/zagospodarowanieprzestrzenne/app/StrefaPlanistyczna/PL.ZIPPZP.10212/241404-POG/1POG-30SZ/20250516T120614
wydzialenie planistyczne	https://www.gov.pl/zagospodarowanieprzestrzenne/app/StrefaPlanistyczna/PL.ZIPPZP.10212/241404-POG/1POG-31SZ/20250516T120614
wydzialenie planistyczne	https://www.gov.pl/zagospodarowanieprzestrzenne/app/StrefaPlanistyczna/PL.ZIPPZP.10212/241404-POG/1POG-32SZ/20250516T120614

	/20250516T120614
wydzialenie planistyczne	https://www.gov.pl/zagospodarowanieprzestrzenne/app/StrefaPlanistyczna/PL.ZIPPZP.10212/241404-POG/1POG-22SJ/20250516T120614
wydzialenie planistyczne	https://www.gov.pl/zagospodarowanieprzestrzenne/app/StrefaPlanistyczna/PL.ZIPPZP.10212/241404-POG/1POG-23SJ/20250516T120614
wydzialenie planistyczne	https://www.gov.pl/zagospodarowanieprzestrzenne/app/StrefaPlanistyczna/PL.ZIPPZP.10212/241404-POG/1POG-4SU/20250516T120614
wydzialenie planistyczne	https://www.gov.pl/zagospodarowanieprzestrzenne/app/StrefaPlanistyczna/PL.ZIPPZP.10212/241404-POG/1POG-33SZ/20250516T120614
wydzialenie planistyczne	https://www.gov.pl/zagospodarowanieprzestrzenne/app/StrefaPlanistyczna/PL.ZIPPZP.10212/241404-POG/1POG-5SU/20250516T120614
wydzialenie planistyczne	https://www.gov.pl/zagospodarowanieprzestrzenne/app/StrefaPlanistyczna/PL.ZIPPZP.10212/241404-POG/1POG-24SJ/20250516T120614
wydzialenie planistyczne	https://www.gov.pl/zagospodarowanieprzestrzenne/app/StrefaPlanistyczna/PL.ZIPPZP.10212/241404-POG/1POG-25SJ/20250516T120614
wydzialenie planistyczne	https://www.gov.pl/zagospodarowanieprzestrzenne/app/StrefaPlanistyczna/PL.ZIPPZP.10212/241404-POG/1POG-6SU/20250516T120614
wydzialenie planistyczne	https://www.gov.pl/zagospodarowanieprzestrzenne/app/StrefaPlanistyczna/PL.ZIPPZP.10212/241404-POG/1POG-26SJ/20250516T120614
wydzialenie planistyczne	https://www.gov.pl/zagospodarowanieprzestrzenne/app/StrefaPlanistyczna/PL.ZIPPZP.10212/241404-POG/1POG-27SJ/20250516T120614
wydzialenie planistyczne	https://www.gov.pl/zagospodarowanieprzestrzenne/app/StrefaPlanistyczna/PL.ZIPPZP.10212/241404-POG/1POG-34SZ/20250516T120614
wydzialenie planistyczne	https://www.gov.pl/zagospodarowanieprzestrzenne/app/StrefaPlanistyczna/PL.ZIPPZP.10212/241404-POG/1POG-28SJ/20250516T120614
wydzialenie planistyczne	https://www.gov.pl/zagospodarowanieprzestrzenne/app/StrefaPlanistyczna/PL.ZIPPZP.10212/241404-POG/1POG-29SJ/20250516T120614
wydzialenie planistyczne	https://www.gov.pl/zagospodarowanieprzestrzenne/app/StrefaPlanistyczna/PL.ZIPPZP.10212/241404-POG/1POG-35SZ/20250516T120614
wydzialenie planistyczne	https://www.gov.pl/zagospodarowanieprzestrzenne/app/StrefaPlanistyczna/PL.ZIPPZP.10212/241404-POG/1POG-36SZ/20250516T120614
wydzialenie planistyczne	https://www.gov.pl/zagospodarowanieprzestrzenne/app/StrefaPlanistyczna/PL.ZIPPZP.10212/241404-POG/1POG-37SZ/20250516T120614
wydzialenie planistyczne	https://www.gov.pl/zagospodarowanieprzestrzenne/app/StrefaPlanistyczna/PL.ZIPPZP.10212/241404-POG/1POG-30SJ/20250516T120614

	/20250923T215707
wydzialenie planistyczne	https://www.gov.pl/zagospodarowanieprzestrzenne/app/StrefaPlanistyczna/PL.ZIPPZP.10212/241404-POG/1POG-38SZ/20250516T120614
wydzialenie planistyczne	https://www.gov.pl/zagospodarowanieprzestrzenne/app/StrefaPlanistyczna/PL.ZIPPZP.10212/241404-POG/1POG-39SZ/20250516T120614
wydzialenie planistyczne	https://www.gov.pl/zagospodarowanieprzestrzenne/app/StrefaPlanistyczna/PL.ZIPPZP.10212/241404-POG/1POG-31SJ/20250516T120614
wydzialenie planistyczne	https://www.gov.pl/zagospodarowanieprzestrzenne/app/StrefaPlanistyczna/PL.ZIPPZP.10212/241404-POG/1POG-32SJ/20250923T223327
wydzialenie planistyczne	https://www.gov.pl/zagospodarowanieprzestrzenne/app/StrefaPlanistyczna/PL.ZIPPZP.10212/241404-POG/1POG-40SZ/20250516T120614
wydzialenie planistyczne	https://www.gov.pl/zagospodarowanieprzestrzenne/app/StrefaPlanistyczna/PL.ZIPPZP.10212/241404-POG/1POG-33SJ/20250516T120614
wydzialenie planistyczne	https://www.gov.pl/zagospodarowanieprzestrzenne/app/StrefaPlanistyczna/PL.ZIPPZP.10212/241404-POG/1POG-41SZ/20250516T120614
wydzialenie planistyczne	https://www.gov.pl/zagospodarowanieprzestrzenne/app/StrefaPlanistyczna/PL.ZIPPZP.10212/241404-POG/1POG-42SZ/20250516T120614
wydzialenie planistyczne	https://www.gov.pl/zagospodarowanieprzestrzenne/app/StrefaPlanistyczna/PL.ZIPPZP.10212/241404-POG/1POG-34SJ/20250516T120614
wydzialenie planistyczne	https://www.gov.pl/zagospodarowanieprzestrzenne/app/StrefaPlanistyczna/PL.ZIPPZP.10212/241404-POG/1POG-35SJ/20250516T120614
wydzialenie planistyczne	https://www.gov.pl/zagospodarowanieprzestrzenne/app/StrefaPlanistyczna/PL.ZIPPZP.10212/241404-POG/1POG-43SZ/20250516T120614
wydzialenie planistyczne	https://www.gov.pl/zagospodarowanieprzestrzenne/app/StrefaPlanistyczna/PL.ZIPPZP.10212/241404-POG/1POG-44SZ/20250516T120614
wydzialenie planistyczne	https://www.gov.pl/zagospodarowanieprzestrzenne/app/StrefaPlanistyczna/PL.ZIPPZP.10212/241404-POG/1POG-7SU/20250516T120614
wydzialenie planistyczne	https://www.gov.pl/zagospodarowanieprzestrzenne/app/StrefaPlanistyczna/PL.ZIPPZP.10212/241404-POG/1POG-45SZ/20250516T120614
wydzialenie planistyczne	https://www.gov.pl/zagospodarowanieprzestrzenne/app/StrefaPlanistyczna/PL.ZIPPZP.10212/241404-POG/1POG-46SZ/20250516T120614
wydzialenie planistyczne	https://www.gov.pl/zagospodarowanieprzestrzenne/app/StrefaPlanistyczna/PL.ZIPPZP.10212/241404-POG/1POG-36SJ/20250516T120614
wydzialenie planistyczne	https://www.gov.pl/zagospodarowanieprzestrzenne/app/StrefaPlanistyczna/PL.ZIPPZP.10212/241404-POG/1POG-47SZ

	/20250516T120614
wydzialenie planistyczne	https://www.gov.pl/zagospodarowanieprzestrzenne/app/StrefaPlanistyczna/PL.ZIPPZP.10212/241404-POG/1POG-48SZ/20250516T120614
wydzialenie planistyczne	https://www.gov.pl/zagospodarowanieprzestrzenne/app/StrefaPlanistyczna/PL.ZIPPZP.10212/241404-POG/1POG-37SJ/20250516T120614
wydzialenie planistyczne	https://www.gov.pl/zagospodarowanieprzestrzenne/app/StrefaPlanistyczna/PL.ZIPPZP.10212/241404-POG/1POG-38SJ/20250516T120614
wydzialenie planistyczne	https://www.gov.pl/zagospodarowanieprzestrzenne/app/StrefaPlanistyczna/PL.ZIPPZP.10212/241404-POG/1POG-39SJ/20250516T120614
wydzialenie planistyczne	https://www.gov.pl/zagospodarowanieprzestrzenne/app/StrefaPlanistyczna/PL.ZIPPZP.10212/241404-POG/1POG-49SZ/20250516T120614
wydzialenie planistyczne	https://www.gov.pl/zagospodarowanieprzestrzenne/app/StrefaPlanistyczna/PL.ZIPPZP.10212/241404-POG/1POG-40SJ/20250516T120614
wydzialenie planistyczne	https://www.gov.pl/zagospodarowanieprzestrzenne/app/StrefaPlanistyczna/PL.ZIPPZP.10212/241404-POG/1POG-41SJ/20250516T120614
wydzialenie planistyczne	https://www.gov.pl/zagospodarowanieprzestrzenne/app/StrefaPlanistyczna/PL.ZIPPZP.10212/241404-POG/1POG-50SZ/20250516T120614
wydzialenie planistyczne	https://www.gov.pl/zagospodarowanieprzestrzenne/app/StrefaPlanistyczna/PL.ZIPPZP.10212/241404-POG/1POG-42SJ/20250516T120614
wydzialenie planistyczne	https://www.gov.pl/zagospodarowanieprzestrzenne/app/StrefaPlanistyczna/PL.ZIPPZP.10212/241404-POG/1POG-51SZ/20250516T120614
wydzialenie planistyczne	https://www.gov.pl/zagospodarowanieprzestrzenne/app/StrefaPlanistyczna/PL.ZIPPZP.10212/241404-POG/1POG-52SZ/20250516T120614
wydzialenie planistyczne	https://www.gov.pl/zagospodarowanieprzestrzenne/app/StrefaPlanistyczna/PL.ZIPPZP.10212/241404-POG/1POG-8SU/20250516T120614
wydzialenie planistyczne	https://www.gov.pl/zagospodarowanieprzestrzenne/app/StrefaPlanistyczna/PL.ZIPPZP.10212/241404-POG/1POG-43SJ/20250516T120614
wydzialenie planistyczne	https://www.gov.pl/zagospodarowanieprzestrzenne/app/StrefaPlanistyczna/PL.ZIPPZP.10212/241404-POG/1POG-53SZ/20250516T120614
wydzialenie planistyczne	https://www.gov.pl/zagospodarowanieprzestrzenne/app/StrefaPlanistyczna/PL.ZIPPZP.10212/241404-POG/1POG-44SJ/20250516T120614
wydzialenie planistyczne	https://www.gov.pl/zagospodarowanieprzestrzenne/app/StrefaPlanistyczna/PL.ZIPPZP.10212/241404-POG/1POG-45SJ/20250516T120614
wydzialenie planistyczne	https://www.gov.pl/zagospodarowanieprzestrzenne/app/StrefaPlanistyczna/PL.ZIPPZP.10212/241404-POG/1POG-46SJ/20250516T120614

	/20250516T120614
wydzialenie planistyczne	https://www.gov.pl/zagospodarowanieprzestrzenne/app/StefaPlanistyczna/PL.ZIPPZP.10212/241404-POG/1POG-47SJ/20250516T120614
wydzialenie planistyczne	https://www.gov.pl/zagospodarowanieprzestrzenne/app/StefaPlanistyczna/PL.ZIPPZP.10212/241404-POG/1POG-48SJ/20250516T120614
wydzialenie planistyczne	https://www.gov.pl/zagospodarowanieprzestrzenne/app/StefaPlanistyczna/PL.ZIPPZP.10212/241404-POG/1POG-49SJ/20250516T120614
wydzialenie planistyczne	https://www.gov.pl/zagospodarowanieprzestrzenne/app/StefaPlanistyczna/PL.ZIPPZP.10212/241404-POG/1POG-50SJ/20250516T120614
wydzialenie planistyczne	https://www.gov.pl/zagospodarowanieprzestrzenne/app/StefaPlanistyczna/PL.ZIPPZP.10212/241404-POG/1POG-51SJ/20250516T120614
wydzialenie planistyczne	https://www.gov.pl/zagospodarowanieprzestrzenne/app/StefaPlanistyczna/PL.ZIPPZP.10212/241404-POG/1POG-52SJ/20250516T120614
wydzialenie planistyczne	https://www.gov.pl/zagospodarowanieprzestrzenne/app/StefaPlanistyczna/PL.ZIPPZP.10212/241404-POG/1POG-6SR/20250516T120614
wydzialenie planistyczne	https://www.gov.pl/zagospodarowanieprzestrzenne/app/StefaPlanistyczna/PL.ZIPPZP.10212/241404-POG/1POG-7SR/20250516T120614
wydzialenie planistyczne	https://www.gov.pl/zagospodarowanieprzestrzenne/app/StefaPlanistyczna/PL.ZIPPZP.10212/241404-POG/1POG-8SR/20250516T120614
wydzialenie planistyczne	https://www.gov.pl/zagospodarowanieprzestrzenne/app/StefaPlanistyczna/PL.ZIPPZP.10212/241404-POG/1POG-53SJ/20250516T120614
wydzialenie planistyczne	https://www.gov.pl/zagospodarowanieprzestrzenne/app/StefaPlanistyczna/PL.ZIPPZP.10212/241404-POG/1POG-54SJ/20250516T120614
wydzialenie planistyczne	https://www.gov.pl/zagospodarowanieprzestrzenne/app/StefaPlanistyczna/PL.ZIPPZP.10212/241404-POG/1POG-54SZ/20250516T120614
wydzialenie planistyczne	https://www.gov.pl/zagospodarowanieprzestrzenne/app/StefaPlanistyczna/PL.ZIPPZP.10212/241404-POG/1POG-55SJ/20250516T120614
wydzialenie planistyczne	https://www.gov.pl/zagospodarowanieprzestrzenne/app/StefaPlanistyczna/PL.ZIPPZP.10212/241404-POG/1POG-55SZ/20250516T120614
wydzialenie planistyczne	https://www.gov.pl/zagospodarowanieprzestrzenne/app/StefaPlanistyczna/PL.ZIPPZP.10212/241404-POG/1POG-9SU/20250516T120614
wydzialenie planistyczne	https://www.gov.pl/zagospodarowanieprzestrzenne/app/StefaPlanistyczna/PL.ZIPPZP.10212/241404-POG/1POG-56SJ/20250516T120614
wydzialenie planistyczne	https://www.gov.pl/zagospodarowanieprzestrzenne/app/StefaPlanistyczna/PL.ZIPPZP.10212/241404-POG/1POG-57SJ/20250516T120614

	/20250516T120614
wydzialenie planistyczne	https://www.gov.pl/zagospodarowanieprzestrzenne/app/StefaPlanistyczna/PL.ZIPPZP.10212/241404-POG/1POG-56SZ/20250516T120614
wydzialenie planistyczne	https://www.gov.pl/zagospodarowanieprzestrzenne/app/StefaPlanistyczna/PL.ZIPPZP.10212/241404-POG/1POG-57SZ/20250516T120614
wydzialenie planistyczne	https://www.gov.pl/zagospodarowanieprzestrzenne/app/StefaPlanistyczna/PL.ZIPPZP.10212/241404-POG/1POG-58SZ/20250516T120614
wydzialenie planistyczne	https://www.gov.pl/zagospodarowanieprzestrzenne/app/StefaPlanistyczna/PL.ZIPPZP.10212/241404-POG/1POG-59SZ/20250516T120614
wydzialenie planistyczne	https://www.gov.pl/zagospodarowanieprzestrzenne/app/StefaPlanistyczna/PL.ZIPPZP.10212/241404-POG/1POG-1SN/20250516T120614
wydzialenie planistyczne	https://www.gov.pl/zagospodarowanieprzestrzenne/app/StefaPlanistyczna/PL.ZIPPZP.10212/241404-POG/1POG-60SZ/20250516T120614
wydzialenie planistyczne	https://www.gov.pl/zagospodarowanieprzestrzenne/app/StefaPlanistyczna/PL.ZIPPZP.10212/241404-POG/1POG-10SU/20250516T120614
wydzialenie planistyczne	https://www.gov.pl/zagospodarowanieprzestrzenne/app/StefaPlanistyczna/PL.ZIPPZP.10212/241404-POG/1POG-58SJ/20250516T120614
wydzialenie planistyczne	https://www.gov.pl/zagospodarowanieprzestrzenne/app/StefaPlanistyczna/PL.ZIPPZP.10212/241404-POG/1POG-59SJ/20250516T120614
wydzialenie planistyczne	https://www.gov.pl/zagospodarowanieprzestrzenne/app/StefaPlanistyczna/PL.ZIPPZP.10212/241404-POG/1POG-61SZ/20250516T120614
wydzialenie planistyczne	https://www.gov.pl/zagospodarowanieprzestrzenne/app/StefaPlanistyczna/PL.ZIPPZP.10212/241404-POG/1POG-1SI/20250516T120614
wydzialenie planistyczne	https://www.gov.pl/zagospodarowanieprzestrzenne/app/StefaPlanistyczna/PL.ZIPPZP.10212/241404-POG/1POG-2SI/20250516T120614
wydzialenie planistyczne	https://www.gov.pl/zagospodarowanieprzestrzenne/app/StefaPlanistyczna/PL.ZIPPZP.10212/241404-POG/1POG-60SJ/20250516T120614
wydzialenie planistyczne	https://www.gov.pl/zagospodarowanieprzestrzenne/app/StefaPlanistyczna/PL.ZIPPZP.10212/241404-POG/1POG-61SJ/20250516T120614
wydzialenie planistyczne	https://www.gov.pl/zagospodarowanieprzestrzenne/app/StefaPlanistyczna/PL.ZIPPZP.10212/241404-POG/1POG-11SU/20250516T120614
wydzialenie planistyczne	https://www.gov.pl/zagospodarowanieprzestrzenne/app/StefaPlanistyczna/PL.ZIPPZP.10212/241404-POG/1POG-62SJ/20250516T120614
wydzialenie planistyczne	https://www.gov.pl/zagospodarowanieprzestrzenne/app/StefaPlanistyczna/PL.ZIPPZP.10212/241404-POG/1POG-63SJ/20250516T120614

	/20250516T120614
wydziałenie planistyczne	https://www.gov.pl/zagospodarowanieprzestrzenne/app/StefaPlanistyczna/PL.ZIPPZP.10212/241404-POG/1POG-64SJ/20250516T120614
wydziałenie planistyczne	https://www.gov.pl/zagospodarowanieprzestrzenne/app/StefaPlanistyczna/PL.ZIPPZP.10212/241404-POG/1POG-62SZ/20250516T120614
wydziałenie planistyczne	https://www.gov.pl/zagospodarowanieprzestrzenne/app/StefaPlanistyczna/PL.ZIPPZP.10212/241404-POG/1POG-65SJ/20250516T120614
wydziałenie planistyczne	https://www.gov.pl/zagospodarowanieprzestrzenne/app/StefaPlanistyczna/PL.ZIPPZP.10212/241404-POG/1POG-66SJ/20250516T120614
wydziałenie planistyczne	https://www.gov.pl/zagospodarowanieprzestrzenne/app/StefaPlanistyczna/PL.ZIPPZP.10212/241404-POG/1POG-12SU/20250516T120614
wydziałenie planistyczne	https://www.gov.pl/zagospodarowanieprzestrzenne/app/StefaPlanistyczna/PL.ZIPPZP.10212/241404-POG/1POG-13SU/20250516T120614
wydziałenie planistyczne	https://www.gov.pl/zagospodarowanieprzestrzenne/app/StefaPlanistyczna/PL.ZIPPZP.10212/241404-POG/1POG-63SZ/20250516T120614
wydziałenie planistyczne	https://www.gov.pl/zagospodarowanieprzestrzenne/app/StefaPlanistyczna/PL.ZIPPZP.10212/241404-POG/1POG-64SZ/20250516T120614
wydziałenie planistyczne	https://www.gov.pl/zagospodarowanieprzestrzenne/app/StefaPlanistyczna/PL.ZIPPZP.10212/241404-POG/1POG-65SZ/20250516T120614
wydziałenie planistyczne	https://www.gov.pl/zagospodarowanieprzestrzenne/app/StefaPlanistyczna/PL.ZIPPZP.10212/241404-POG/1POG-14SU/20250516T120614
wydziałenie planistyczne	https://www.gov.pl/zagospodarowanieprzestrzenne/app/StefaPlanistyczna/PL.ZIPPZP.10212/241404-POG/1POG-66SZ/20250516T120614
wydziałenie planistyczne	https://www.gov.pl/zagospodarowanieprzestrzenne/app/StefaPlanistyczna/PL.ZIPPZP.10212/241404-POG/1POG-67SZ/20250516T120614
wydziałenie planistyczne	https://www.gov.pl/zagospodarowanieprzestrzenne/app/StefaPlanistyczna/PL.ZIPPZP.10212/241404-POG/1POG-15SU/20250516T120614
wydziałenie planistyczne	https://www.gov.pl/zagospodarowanieprzestrzenne/app/StefaPlanistyczna/PL.ZIPPZP.10212/241404-POG/1POG-16SU/20250516T120614
wydziałenie planistyczne	https://www.gov.pl/zagospodarowanieprzestrzenne/app/StefaPlanistyczna/PL.ZIPPZP.10212/241404-POG/1POG-3SI/20250516T120614
wydziałenie planistyczne	https://www.gov.pl/zagospodarowanieprzestrzenne/app/StefaPlanistyczna/PL.ZIPPZP.10212/241404-POG/1POG-17SU/20250516T120614
wydziałenie planistyczne	https://www.gov.pl/zagospodarowanieprzestrzenne/app/StefaPlanistyczna/PL.ZIPPZP.10212/241404-POG/1POG-18SU/20250516T120614

	/20250516T120614
wydzialenie planistyczne	https://www.gov.pl/zagospodarowanieprzestrzenne/app/StrefaPlanistyczna/PL.ZIPPZP.10212/241404-POG/1POG-19SU/20250516T120614
wydzialenie planistyczne	https://www.gov.pl/zagospodarowanieprzestrzenne/app/StrefaPlanistyczna/PL.ZIPPZP.10212/241404-POG/1POG-20SU/20250516T120614
wydzialenie planistyczne	https://www.gov.pl/zagospodarowanieprzestrzenne/app/StrefaPlanistyczna/PL.ZIPPZP.10212/241404-POG/1POG-21SU/20250923T233204
wydzialenie planistyczne	https://www.gov.pl/zagospodarowanieprzestrzenne/app/StrefaPlanistyczna/PL.ZIPPZP.10212/241404-POG/1POG-22SU/20250516T120614
wydzialenie planistyczne	https://www.gov.pl/zagospodarowanieprzestrzenne/app/StrefaPlanistyczna/PL.ZIPPZP.10212/241404-POG/1POG-23SU/20250516T120614
wydzialenie planistyczne	https://www.gov.pl/zagospodarowanieprzestrzenne/app/StrefaPlanistyczna/PL.ZIPPZP.10212/241404-POG/1POG-68SJ/20250516T120614
wydzialenie planistyczne	https://www.gov.pl/zagospodarowanieprzestrzenne/app/StrefaPlanistyczna/PL.ZIPPZP.10212/241404-POG/1POG-68SZ/20250516T120614
wydzialenie planistyczne	https://www.gov.pl/zagospodarowanieprzestrzenne/app/StrefaPlanistyczna/PL.ZIPPZP.10212/241404-POG/1POG-24SU/20250516T120614
wydzialenie planistyczne	https://www.gov.pl/zagospodarowanieprzestrzenne/app/StrefaPlanistyczna/PL.ZIPPZP.10212/241404-POG/1POG-69SJ/20250516T120614
wydzialenie planistyczne	https://www.gov.pl/zagospodarowanieprzestrzenne/app/StrefaPlanistyczna/PL.ZIPPZP.10212/241404-POG/1POG-69SZ/20250516T120614
wydzialenie planistyczne	https://www.gov.pl/zagospodarowanieprzestrzenne/app/StrefaPlanistyczna/PL.ZIPPZP.10212/241404-POG/1POG-70SJ/20250923T233204
wydzialenie planistyczne	https://www.gov.pl/zagospodarowanieprzestrzenne/app/StrefaPlanistyczna/PL.ZIPPZP.10212/241404-POG/1POG-25SU/20250516T120614
wydzialenie planistyczne	https://www.gov.pl/zagospodarowanieprzestrzenne/app/StrefaPlanistyczna/PL.ZIPPZP.10212/241404-POG/1POG-71SJ/20250516T120614
wydzialenie planistyczne	https://www.gov.pl/zagospodarowanieprzestrzenne/app/StrefaPlanistyczna/PL.ZIPPZP.10212/241404-POG/1POG-72SJ/20250516T120614
wydzialenie planistyczne	https://www.gov.pl/zagospodarowanieprzestrzenne/app/StrefaPlanistyczna/PL.ZIPPZP.10212/241404-POG/1POG-11SP/20250924T045646
wydzialenie planistyczne	https://www.gov.pl/zagospodarowanieprzestrzenne/app/StrefaPlanistyczna/PL.ZIPPZP.10212/241404-POG/1POG-73SJ/20250923T224100
wydzialenie planistyczne	https://www.gov.pl/zagospodarowanieprzestrzenne/app/StrefaPlanistyczna/PL.ZIPPZP.10212/241404-POG/1POG-26SU

	/20250923T230736
wydzialenie planistyczne	https://www.gov.pl/zagospodarowanieprzestrzenne/app/StefaPlanistyczna/PL.ZIPPZP.10212/241404-POG/1POG-74SJ/20250516T120614
wydzialenie planistyczne	https://www.gov.pl/zagospodarowanieprzestrzenne/app/StefaPlanistyczna/PL.ZIPPZP.10212/241404-POG/1POG-75SJ/20250516T120614
wydzialenie planistyczne	https://www.gov.pl/zagospodarowanieprzestrzenne/app/StefaPlanistyczna/PL.ZIPPZP.10212/241404-POG/1POG-70SZ/20250516T120614
wydzialenie planistyczne	https://www.gov.pl/zagospodarowanieprzestrzenne/app/StefaPlanistyczna/PL.ZIPPZP.10212/241404-POG/1POG-76SJ/20250516T120614
wydzialenie planistyczne	https://www.gov.pl/zagospodarowanieprzestrzenne/app/StefaPlanistyczna/PL.ZIPPZP.10212/241404-POG/1POG-77SJ/20250516T120614
wydzialenie planistyczne	https://www.gov.pl/zagospodarowanieprzestrzenne/app/StefaPlanistyczna/PL.ZIPPZP.10212/241404-POG/1POG-78SJ/20250516T120614
wydzialenie planistyczne	https://www.gov.pl/zagospodarowanieprzestrzenne/app/StefaPlanistyczna/PL.ZIPPZP.10212/241404-POG/1POG-71SZ/20250516T120614
wydzialenie planistyczne	https://www.gov.pl/zagospodarowanieprzestrzenne/app/StefaPlanistyczna/PL.ZIPPZP.10212/241404-POG/1POG-79SJ/20250516T120614
wydzialenie planistyczne	https://www.gov.pl/zagospodarowanieprzestrzenne/app/StefaPlanistyczna/PL.ZIPPZP.10212/241404-POG/1POG-80SJ/20250516T120614
wydzialenie planistyczne	https://www.gov.pl/zagospodarowanieprzestrzenne/app/StefaPlanistyczna/PL.ZIPPZP.10212/241404-POG/1POG-72SZ/20250516T120614
wydzialenie planistyczne	https://www.gov.pl/zagospodarowanieprzestrzenne/app/StefaPlanistyczna/PL.ZIPPZP.10212/241404-POG/1POG-81SJ/20250516T120614
wydzialenie planistyczne	https://www.gov.pl/zagospodarowanieprzestrzenne/app/StefaPlanistyczna/PL.ZIPPZP.10212/241404-POG/1POG-73SZ/20250516T120614
wydzialenie planistyczne	https://www.gov.pl/zagospodarowanieprzestrzenne/app/StefaPlanistyczna/PL.ZIPPZP.10212/241404-POG/1POG-74SZ/20250516T120614
wydzialenie planistyczne	https://www.gov.pl/zagospodarowanieprzestrzenne/app/StefaPlanistyczna/PL.ZIPPZP.10212/241404-POG/1POG-82SJ/20250516T120614
wydzialenie planistyczne	https://www.gov.pl/zagospodarowanieprzestrzenne/app/StefaPlanistyczna/PL.ZIPPZP.10212/241404-POG/1POG-75SZ/20250516T120614
wydzialenie planistyczne	https://www.gov.pl/zagospodarowanieprzestrzenne/app/StefaPlanistyczna/PL.ZIPPZP.10212/241404-POG/1POG-76SZ/20250516T120614
wydzialenie planistyczne	https://www.gov.pl/zagospodarowanieprzestrzenne/app/StefaPlanistyczna/PL.ZIPPZP.10212/241404-POG/1POG-77SZ/20250516T120614

	/20250516T120614
wydzialenie planistyczne	https://www.gov.pl/zagospodarowanieprzestrzenne/app/StrefaPlanistyczna/PL.ZIPPZP.10212/241404-POG/1POG-78SZ/20250516T120614
wydzialenie planistyczne	https://www.gov.pl/zagospodarowanieprzestrzenne/app/StrefaPlanistyczna/PL.ZIPPZP.10212/241404-POG/1POG-79SZ/20250516T120614
wydzialenie planistyczne	https://www.gov.pl/zagospodarowanieprzestrzenne/app/StrefaPlanistyczna/PL.ZIPPZP.10212/241404-POG/1POG-80SZ/20250516T120614
wydzialenie planistyczne	https://www.gov.pl/zagospodarowanieprzestrzenne/app/StrefaPlanistyczna/PL.ZIPPZP.10212/241404-POG/1POG-81SZ/20250516T120614
wydzialenie planistyczne	https://www.gov.pl/zagospodarowanieprzestrzenne/app/StrefaPlanistyczna/PL.ZIPPZP.10212/241404-POG/1POG-83SJ/20250516T120614
wydzialenie planistyczne	https://www.gov.pl/zagospodarowanieprzestrzenne/app/StrefaPlanistyczna/PL.ZIPPZP.10212/241404-POG/1POG-84SJ/20250516T120614
wydzialenie planistyczne	https://www.gov.pl/zagospodarowanieprzestrzenne/app/StrefaPlanistyczna/PL.ZIPPZP.10212/241404-POG/1POG-85SJ/20250516T120614
wydzialenie planistyczne	https://www.gov.pl/zagospodarowanieprzestrzenne/app/StrefaPlanistyczna/PL.ZIPPZP.10212/241404-POG/1POG-27SU/20250516T120614
wydzialenie planistyczne	https://www.gov.pl/zagospodarowanieprzestrzenne/app/StrefaPlanistyczna/PL.ZIPPZP.10212/241404-POG/1POG-86SJ/20250516T120614
wydzialenie planistyczne	https://www.gov.pl/zagospodarowanieprzestrzenne/app/StrefaPlanistyczna/PL.ZIPPZP.10212/241404-POG/1POG-87SJ/20250516T120614
wydzialenie planistyczne	https://www.gov.pl/zagospodarowanieprzestrzenne/app/StrefaPlanistyczna/PL.ZIPPZP.10212/241404-POG/1POG-88SJ/20250516T120614
wydzialenie planistyczne	https://www.gov.pl/zagospodarowanieprzestrzenne/app/StrefaPlanistyczna/PL.ZIPPZP.10212/241404-POG/1POG-89SJ/20250516T120614
wydzialenie planistyczne	https://www.gov.pl/zagospodarowanieprzestrzenne/app/StrefaPlanistyczna/PL.ZIPPZP.10212/241404-POG/1POG-90SJ/20250516T120614
wydzialenie planistyczne	https://www.gov.pl/zagospodarowanieprzestrzenne/app/StrefaPlanistyczna/PL.ZIPPZP.10212/241404-POG/1POG-28SU/20250516T120614
wydzialenie planistyczne	https://www.gov.pl/zagospodarowanieprzestrzenne/app/StrefaPlanistyczna/PL.ZIPPZP.10212/241404-POG/1POG-29SU/20250516T120614
wydzialenie planistyczne	https://www.gov.pl/zagospodarowanieprzestrzenne/app/StrefaPlanistyczna/PL.ZIPPZP.10212/241404-POG/1POG-2SN/20250516T120614
wydzialenie planistyczne	https://www.gov.pl/zagospodarowanieprzestrzenne/app/StrefaPlanistyczna/PL.ZIPPZP.10212/241404-POG/1POG-91SJ/20250516T120614

	/20250516T120614
wydzialenie planistyczne	https://www.gov.pl/zagospodarowanieprzestrzenne/app/StrefaPlanistyczna/PL.ZIPPZP.10212/241404-POG/1POG-92SJ/20250516T120614
wydzialenie planistyczne	https://www.gov.pl/zagospodarowanieprzestrzenne/app/StrefaPlanistyczna/PL.ZIPPZP.10212/241404-POG/1POG-93SJ/20250516T120614
wydzialenie planistyczne	https://www.gov.pl/zagospodarowanieprzestrzenne/app/StrefaPlanistyczna/PL.ZIPPZP.10212/241404-POG/1POG-94SJ/20250516T120614
wydzialenie planistyczne	https://www.gov.pl/zagospodarowanieprzestrzenne/app/StrefaPlanistyczna/PL.ZIPPZP.10212/241404-POG/1POG-5SK/20250924T052403
wydzialenie planistyczne	https://www.gov.pl/zagospodarowanieprzestrzenne/app/StrefaPlanistyczna/PL.ZIPPZP.10212/241404-POG/1POG-29SO/20250516T120614
wydzialenie planistyczne	https://www.gov.pl/zagospodarowanieprzestrzenne/app/StrefaPlanistyczna/PL.ZIPPZP.10212/241404-POG/1POG-30SU/20250516T120614
wydzialenie planistyczne	https://www.gov.pl/zagospodarowanieprzestrzenne/app/StrefaPlanistyczna/PL.ZIPPZP.10212/241404-POG/1POG-95SJ/20250516T120614
wydzialenie planistyczne	https://www.gov.pl/zagospodarowanieprzestrzenne/app/StrefaPlanistyczna/PL.ZIPPZP.10212/241404-POG/1POG-3SN/20250516T120614
wydzialenie planistyczne	https://www.gov.pl/zagospodarowanieprzestrzenne/app/StrefaPlanistyczna/PL.ZIPPZP.10212/241404-POG/1POG-9SR/20250516T120614
wydzialenie planistyczne	https://www.gov.pl/zagospodarowanieprzestrzenne/app/StrefaPlanistyczna/PL.ZIPPZP.10212/241404-POG/1POG-31SU/20250516T120614
wydzialenie planistyczne	https://www.gov.pl/zagospodarowanieprzestrzenne/app/StrefaPlanistyczna/PL.ZIPPZP.10212/241404-POG/1POG-96SJ/20250516T120614
wydzialenie planistyczne	https://www.gov.pl/zagospodarowanieprzestrzenne/app/StrefaPlanistyczna/PL.ZIPPZP.10212/241404-POG/1POG-4SI/20250516T120614
wydzialenie planistyczne	https://www.gov.pl/zagospodarowanieprzestrzenne/app/StrefaPlanistyczna/PL.ZIPPZP.10212/241404-POG/1POG-32SU/20250516T120614
wydzialenie planistyczne	https://www.gov.pl/zagospodarowanieprzestrzenne/app/StrefaPlanistyczna/PL.ZIPPZP.10212/241404-POG/1POG-34SU/20250516T120614
wydzialenie planistyczne	https://www.gov.pl/zagospodarowanieprzestrzenne/app/StrefaPlanistyczna/PL.ZIPPZP.10212/241404-POG/1POG-2SG/20250516T120614
wydzialenie planistyczne	https://www.gov.pl/zagospodarowanieprzestrzenne/app/StrefaPlanistyczna/PL.ZIPPZP.10212/241404-POG/1POG-3SG/20250924T001442
wydzialenie planistyczne	https://www.gov.pl/zagospodarowanieprzestrzenne/app/StrefaPlanistyczna/PL.ZIPPZP.10212/241404-POG/1POG-97SJ

	/20250516T120614
wydzialenie planistyczne	https://www.gov.pl/zagospodarowanieprzestrzenne/app/StrefaPlanistyczna/PL.ZIPPZP.10212/241404-POG/1POG-98SJ/20250516T120614
wydzialenie planistyczne	https://www.gov.pl/zagospodarowanieprzestrzenne/app/StrefaPlanistyczna/PL.ZIPPZP.10212/241404-POG/1POG-99SJ/20250516T120614
wydzialenie planistyczne	https://www.gov.pl/zagospodarowanieprzestrzenne/app/StrefaPlanistyczna/PL.ZIPPZP.10212/241404-POG/1POG-100SJ/20250516T120614
wydzialenie planistyczne	https://www.gov.pl/zagospodarowanieprzestrzenne/app/StrefaPlanistyczna/PL.ZIPPZP.10212/241404-POG/1POG-101SJ/20250516T120614
wydzialenie planistyczne	https://www.gov.pl/zagospodarowanieprzestrzenne/app/StrefaPlanistyczna/PL.ZIPPZP.10212/241404-POG/1POG-102SJ/20250516T120614
wydzialenie planistyczne	https://www.gov.pl/zagospodarowanieprzestrzenne/app/StrefaPlanistyczna/PL.ZIPPZP.10212/241404-POG/1POG-103SJ/20250516T120614
wydzialenie planistyczne	https://www.gov.pl/zagospodarowanieprzestrzenne/app/StrefaPlanistyczna/PL.ZIPPZP.10212/241404-POG/1POG-104SJ/20250516T120614
wydzialenie planistyczne	https://www.gov.pl/zagospodarowanieprzestrzenne/app/StrefaPlanistyczna/PL.ZIPPZP.10212/241404-POG/1POG-105SJ/20250516T120614
wydzialenie planistyczne	https://www.gov.pl/zagospodarowanieprzestrzenne/app/StrefaPlanistyczna/PL.ZIPPZP.10212/241404-POG/1POG-106SJ/20250516T120614
wydzialenie planistyczne	https://www.gov.pl/zagospodarowanieprzestrzenne/app/StrefaPlanistyczna/PL.ZIPPZP.10212/241404-POG/1POG-107SJ/20250516T120614
wydzialenie planistyczne	https://www.gov.pl/zagospodarowanieprzestrzenne/app/StrefaPlanistyczna/PL.ZIPPZP.10212/241404-POG/1POG-108SJ/20250516T120614
wydzialenie planistyczne	https://www.gov.pl/zagospodarowanieprzestrzenne/app/StrefaPlanistyczna/PL.ZIPPZP.10212/241404-POG/1POG-109SJ/20250516T120614
wydzialenie planistyczne	https://www.gov.pl/zagospodarowanieprzestrzenne/app/StrefaPlanistyczna/PL.ZIPPZP.10212/241404-POG/1POG-110SJ/20250516T120614
wydzialenie planistyczne	https://www.gov.pl/zagospodarowanieprzestrzenne/app/StrefaPlanistyczna/PL.ZIPPZP.10212/241404-POG/1POG-111SJ/20250516T120614
wydzialenie planistyczne	https://www.gov.pl/zagospodarowanieprzestrzenne/app/StrefaPlanistyczna/PL.ZIPPZP.10212/241404-POG/1POG-112SJ/20250516T120614
wydzialenie planistyczne	https://www.gov.pl/zagospodarowanieprzestrzenne/app/StrefaPlanistyczna/PL.ZIPPZP.10212/241404-POG/1POG-113SJ/20250516T120614
wydzialenie planistyczne	https://www.gov.pl/zagospodarowanieprzestrzenne/app/StrefaPlanistyczna/PL.ZIPPZP.10212/241404-POG/1POG-114SJ/20250516T120614

	/20250516T120614
wydzialenie planistyczne	https://www.gov.pl/zagospodarowanieprzestrzenne/app/StrefaPlanistyczna/PL.ZIPPZP.10212/241404-POG/1POG-115SJ/20250516T120614
wydzialenie planistyczne	https://www.gov.pl/zagospodarowanieprzestrzenne/app/StrefaPlanistyczna/PL.ZIPPZP.10212/241404-POG/1POG-116SJ/20250516T120614
wydzialenie planistyczne	https://www.gov.pl/zagospodarowanieprzestrzenne/app/StrefaPlanistyczna/PL.ZIPPZP.10212/241404-POG/1POG-117SJ/20250516T120614
wydzialenie planistyczne	https://www.gov.pl/zagospodarowanieprzestrzenne/app/StrefaPlanistyczna/PL.ZIPPZP.10212/241404-POG/1POG-118SJ/20250516T120614
wydzialenie planistyczne	https://www.gov.pl/zagospodarowanieprzestrzenne/app/StrefaPlanistyczna/PL.ZIPPZP.10212/241404-POG/1POG-119SJ/20250516T170555
wydzialenie planistyczne	https://www.gov.pl/zagospodarowanieprzestrzenne/app/StrefaPlanistyczna/PL.ZIPPZP.10212/241404-POG/1POG-120SJ/20250516T120614
wydzialenie planistyczne	https://www.gov.pl/zagospodarowanieprzestrzenne/app/StrefaPlanistyczna/PL.ZIPPZP.10212/241404-POG/1POG-82SZ/20250516T120614
wydzialenie planistyczne	https://www.gov.pl/zagospodarowanieprzestrzenne/app/StrefaPlanistyczna/PL.ZIPPZP.10212/241404-POG/1POG-121SJ/20250516T120614
wydzialenie planistyczne	https://www.gov.pl/zagospodarowanieprzestrzenne/app/StrefaPlanistyczna/PL.ZIPPZP.10212/241404-POG/1POG-36SU/20250516T120614
wydzialenie planistyczne	https://www.gov.pl/zagospodarowanieprzestrzenne/app/StrefaPlanistyczna/PL.ZIPPZP.10212/241404-POG/1POG-122SJ/20250516T120614
wydzialenie planistyczne	https://www.gov.pl/zagospodarowanieprzestrzenne/app/StrefaPlanistyczna/PL.ZIPPZP.10212/241404-POG/1POG-31SO/20250923T224054
wydzialenie planistyczne	https://www.gov.pl/zagospodarowanieprzestrzenne/app/StrefaPlanistyczna/PL.ZIPPZP.10212/241404-POG/1POG-123SJ/20250516T120614
wydzialenie planistyczne	https://www.gov.pl/zagospodarowanieprzestrzenne/app/StrefaPlanistyczna/PL.ZIPPZP.10212/241404-POG/1POG-83SZ/20250516T120614
wydzialenie planistyczne	https://www.gov.pl/zagospodarowanieprzestrzenne/app/StrefaPlanistyczna/PL.ZIPPZP.10212/241404-POG/1POG-124SJ/20250516T120614
wydzialenie planistyczne	https://www.gov.pl/zagospodarowanieprzestrzenne/app/StrefaPlanistyczna/PL.ZIPPZP.10212/241404-POG/1POG-125SJ/20250516T120614
wydzialenie planistyczne	https://www.gov.pl/zagospodarowanieprzestrzenne/app/StrefaPlanistyczna/PL.ZIPPZP.10212/241404-POG/1POG-126SJ/20250516T120614
wydzialenie planistyczne	https://www.gov.pl/zagospodarowanieprzestrzenne/app/StrefaPlanistyczna/PL.ZIPPZP.10212/241404-POG/1POG-127SJ

	/20250516T120614
wydzialenie planistyczne	https://www.gov.pl/zagospodarowanieprzestrzenne/app/StrefaPlanistyczna/PL.ZIPPZP.10212/241404-POG/1POG-128SJ/20250516T120614
wydzialenie planistyczne	https://www.gov.pl/zagospodarowanieprzestrzenne/app/StrefaPlanistyczna/PL.ZIPPZP.10212/241404-POG/1POG-129SJ/20250516T120614
wydzialenie planistyczne	https://www.gov.pl/zagospodarowanieprzestrzenne/app/StrefaPlanistyczna/PL.ZIPPZP.10212/241404-POG/1POG-4SN/20250516T120614
wydzialenie planistyczne	https://www.gov.pl/zagospodarowanieprzestrzenne/app/StrefaPlanistyczna/PL.ZIPPZP.10212/241404-POG/1POG-130SJ/20250516T120614
wydzialenie planistyczne	https://www.gov.pl/zagospodarowanieprzestrzenne/app/StrefaPlanistyczna/PL.ZIPPZP.10212/241404-POG/1POG-38SU/20250516T120614
wydzialenie planistyczne	https://www.gov.pl/zagospodarowanieprzestrzenne/app/StrefaPlanistyczna/PL.ZIPPZP.10212/241404-POG/1POG-5SN/20250923T223308
wydzialenie planistyczne	https://www.gov.pl/zagospodarowanieprzestrzenne/app/StrefaPlanistyczna/PL.ZIPPZP.10212/241404-POG/1POG-131SJ/20250923T215757
wydzialenie planistyczne	https://www.gov.pl/zagospodarowanieprzestrzenne/app/StrefaPlanistyczna/PL.ZIPPZP.10212/241404-POG/1POG-84SZ/20250516T120614
wydzialenie planistyczne	https://www.gov.pl/zagospodarowanieprzestrzenne/app/StrefaPlanistyczna/PL.ZIPPZP.10212/241404-POG/1POG-85SZ/20250516T120614
wydzialenie planistyczne	https://www.gov.pl/zagospodarowanieprzestrzenne/app/StrefaPlanistyczna/PL.ZIPPZP.10212/241404-POG/1POG-86SZ/20250516T120614
wydzialenie planistyczne	https://www.gov.pl/zagospodarowanieprzestrzenne/app/StrefaPlanistyczna/PL.ZIPPZP.10212/241404-POG/1POG-132SJ/20250516T170301
wydzialenie planistyczne	https://www.gov.pl/zagospodarowanieprzestrzenne/app/StrefaPlanistyczna/PL.ZIPPZP.10212/241404-POG/1POG-4SR/20250516T163438
wydzialenie planistyczne	https://www.gov.pl/zagospodarowanieprzestrzenne/app/StrefaPlanistyczna/PL.ZIPPZP.10212/241404-POG/1POG-5SR/20250516T163732
wydzialenie planistyczne	https://www.gov.pl/zagospodarowanieprzestrzenne/app/StrefaPlanistyczna/PL.ZIPPZP.10212/241404-POG/1POG-19SJ/20250516T165051
wydzialenie planistyczne	https://www.gov.pl/zagospodarowanieprzestrzenne/app/StrefaPlanistyczna/PL.ZIPPZP.10212/241404-POG/1POG-67SJ/20250516T165237
wydzialenie planistyczne	https://www.gov.pl/zagospodarowanieprzestrzenne/app/StrefaPlanistyczna/PL.ZIPPZP.10212/241404-POG/1POG-33SU/20250516T165729
wydzialenie planistyczne	https://www.gov.pl/zagospodarowanieprzestrzenne/app/StrefaPlanistyczna/PL.ZIPPZP.10212/241404-POG/1POG-37SU

	/20250516T170207
wydzialenie planistyczne	https://www.gov.pl/zagospodarowanieprzestrzenne/app/StefaPlanistyczna/PL.ZIPPZP.10212/241404-POG/1POG-35SU/20250923T215547
wydzialenie planistyczne	https://www.gov.pl/zagospodarowanieprzestrzenne/app/StefaPlanistyczna/PL.ZIPPZP.10212/241404-POG/1POG-6SN/20250905T082457
wydzialenie planistyczne	https://www.gov.pl/zagospodarowanieprzestrzenne/app/StefaPlanistyczna/PL.ZIPPZP.10212/241404-POG/1POG-35SO/20250924T063518
wydzialenie planistyczne	https://www.gov.pl/zagospodarowanieprzestrzenne/app/StefaPlanistyczna/PL.ZIPPZP.10212/241404-POG/1POG-20SO/20250924T005049
wydzialenie planistyczne	https://www.gov.pl/zagospodarowanieprzestrzenne/app/StefaPlanistyczna/PL.ZIPPZP.10212/241404-POG/1POG-6SG/20250923T224730
wydzialenie planistyczne	https://www.gov.pl/zagospodarowanieprzestrzenne/app/StefaPlanistyczna/PL.ZIPPZP.10212/241404-POG/1POG-5SG/20250923T224544
wydzialenie planistyczne	https://www.gov.pl/zagospodarowanieprzestrzenne/app/StefaPlanistyczna/PL.ZIPPZP.10212/241404-POG/1POG-1SG/20250923T223419
wydzialenie planistyczne	https://www.gov.pl/zagospodarowanieprzestrzenne/app/StefaPlanistyczna/PL.ZIPPZP.10212/241404-POG/1POG-38SO/20250908T073151
wydzialenie planistyczne	https://www.gov.pl/zagospodarowanieprzestrzenne/app/StefaPlanistyczna/PL.ZIPPZP.10212/241404-POG/1POG-12SP/20250924T045657
wydzialenie planistyczne	https://www.gov.pl/zagospodarowanieprzestrzenne/app/StefaPlanistyczna/PL.ZIPPZP.10212/241404-POG/1POG-28SO/20250923T224327
wydzialenie planistyczne	https://www.gov.pl/zagospodarowanieprzestrzenne/app/StefaPlanistyczna/PL.ZIPPZP.10212/241404-POG/1POG-1SK/20250924T063517
wydzialenie planistyczne	https://www.gov.pl/zagospodarowanieprzestrzenne/app/StefaPlanistyczna/PL.ZIPPZP.10212/241404-POG/1POG-33SO/20250923T220702
wydzialenie planistyczne	https://www.gov.pl/zagospodarowanieprzestrzenne/app/StefaPlanistyczna/PL.ZIPPZP.10212/241404-POG/1POG-34SO/20250923T221445
wydzialenie planistyczne	https://www.gov.pl/zagospodarowanieprzestrzenne/app/StefaPlanistyczna/PL.ZIPPZP.10212/241404-POG/1POG-16SO/20250923T233638
wydzialenie planistyczne	https://www.gov.pl/zagospodarowanieprzestrzenne/app/StefaPlanistyczna/PL.ZIPPZP.10212/241404-POG/1POG-30SO/20250923T214946
wydzialenie planistyczne	https://www.gov.pl/zagospodarowanieprzestrzenne/app/StefaPlanistyczna/PL.ZIPPZP.10212/241404-POG/1POG-36SO/20250923T234653
wydzialenie planistyczne	https://www.gov.pl/zagospodarowanieprzestrzenne/app/StefaPlanistyczna/PL.ZIPPZP.10212/241404-POG/1POG-4SG

	/20250924T001533
wydzialenie planistyczne	https://www.gov.pl/zagospodarowanieprzestrzenne/app/StrefaPlanistyczna/PL.ZIPPZP.10212/241404-POG/1POG-7SN/20250924T001926
wydzialenie planistyczne	https://www.gov.pl/zagospodarowanieprzestrzenne/app/StrefaPlanistyczna/PL.ZIPPZP.10212/241404-POG/1POG-7SG/20250923T233715
wydzialenie planistyczne	https://www.gov.pl/zagospodarowanieprzestrzenne/app/StrefaPlanistyczna/PL.ZIPPZP.10212/241404-POG/1POG-6SK/20250924T050906
wydzialenie planistyczne	https://www.gov.pl/zagospodarowanieprzestrzenne/app/StrefaPlanistyczna/PL.ZIPPZP.10212/241404-POG/1POG-7SK/20250924T052515
wydzialenie planistyczne	https://www.gov.pl/zagospodarowanieprzestrzenne/app/StrefaPlanistyczna/PL.ZIPPZP.10212/241404-POG/1POG-27SO/20250924T063243
regulacja	https://www.gov.pl/zagospodarowanieprzestrzenne/app/ObszarUzupelnieniaZabudowy/PL.ZIPPZP.10212/241404-POG/1POG-1OUZ/20250516T120614
regulacja	https://www.gov.pl/zagospodarowanieprzestrzenne/app/ObszarUzupelnieniaZabudowy/PL.ZIPPZP.10212/241404-POG/1POG-2OUZ/20250516T120614
regulacja	https://www.gov.pl/zagospodarowanieprzestrzenne/app/ObszarUzupelnieniaZabudowy/PL.ZIPPZP.10212/241404-POG/1POG-3OUZ/20250516T120614
regulacja	https://www.gov.pl/zagospodarowanieprzestrzenne/app/ObszarUzupelnieniaZabudowy/PL.ZIPPZP.10212/241404-POG/1POG-4OUZ/20250516T120614
regulacja	https://www.gov.pl/zagospodarowanieprzestrzenne/app/ObszarUzupelnieniaZabudowy/PL.ZIPPZP.10212/241404-POG/1POG-5OUZ/20250516T120614
regulacja	https://www.gov.pl/zagospodarowanieprzestrzenne/app/ObszarUzupelnieniaZabudowy/PL.ZIPPZP.10212/241404-POG/1POG-6OUZ/20250516T120614
regulacja	https://www.gov.pl/zagospodarowanieprzestrzenne/app/ObszarUzupelnieniaZabudowy/PL.ZIPPZP.10212/241404-POG/1POG-7OUZ/20250516T120614
regulacja	https://www.gov.pl/zagospodarowanieprzestrzenne/app/ObszarUzupelnieniaZabudowy/PL.ZIPPZP.10212/241404-POG/1POG-8OUZ/20250516T120614
regulacja	https://www.gov.pl/zagospodarowanieprzestrzenne/app/ObszarUzupelnieniaZabudowy/PL.ZIPPZP.10212/241404-POG/1POG-9OUZ/20250516T120614
regulacja	https://www.gov.pl/zagospodarowanieprzestrzenne/app/ObszarUzupelnieniaZabudowy/PL.ZIPPZP.10212/241404-POG/1POG-10OUZ/20250516T120614
regulacja	https://www.gov.pl/zagospodarowanieprzestrzenne/app/ObszarUzupelnieniaZabudowy/PL.ZIPPZP.10212/241404-POG/1POG-11OUZ/20250516T120614
regulacja	https://www.gov.pl/zagospodarowanieprzestrzenne/app/ObszarUzupelnieniaZabudowy/PL.ZIPPZP.10212/241404-POG/1POG-12OUZ/20250516T120614

	12OUZ/20250516T120614
regulacja	https://www.gov.pl/zagospodarowanieprzestrzenne/app/ObszarUzupelnieniaZabudowy/PL.ZIPPZP.10212/241404-POG/1POG-13OUZ/20250516T120614
regulacja	https://www.gov.pl/zagospodarowanieprzestrzenne/app/ObszarUzupelnieniaZabudowy/PL.ZIPPZP.10212/241404-POG/1POG-14OUZ/20250516T120614
regulacja	https://www.gov.pl/zagospodarowanieprzestrzenne/app/ObszarUzupelnieniaZabudowy/PL.ZIPPZP.10212/241404-POG/1POG-15OUZ/20250516T120614
regulacja	https://www.gov.pl/zagospodarowanieprzestrzenne/app/ObszarUzupelnieniaZabudowy/PL.ZIPPZP.10212/241404-POG/1POG-16OUZ/20250516T120614
regulacja	https://www.gov.pl/zagospodarowanieprzestrzenne/app/ObszarUzupelnieniaZabudowy/PL.ZIPPZP.10212/241404-POG/1POG-17OUZ/20250516T120614
regulacja	https://www.gov.pl/zagospodarowanieprzestrzenne/app/ObszarUzupelnieniaZabudowy/PL.ZIPPZP.10212/241404-POG/1POG-18OUZ/20250516T120614
regulacja	https://www.gov.pl/zagospodarowanieprzestrzenne/app/ObszarUzupelnieniaZabudowy/PL.ZIPPZP.10212/241404-POG/1POG-19OUZ/20250516T120614
regulacja	https://www.gov.pl/zagospodarowanieprzestrzenne/app/ObszarUzupelnieniaZabudowy/PL.ZIPPZP.10212/241404-POG/1POG-20OUZ/20250516T120614
regulacja	https://www.gov.pl/zagospodarowanieprzestrzenne/app/ObszarUzupelnieniaZabudowy/PL.ZIPPZP.10212/241404-POG/1POG-21OUZ/20250516T120614
regulacja	https://www.gov.pl/zagospodarowanieprzestrzenne/app/ObszarUzupelnieniaZabudowy/PL.ZIPPZP.10212/241404-POG/1POG-22OUZ/20250516T120614
regulacja	https://www.gov.pl/zagospodarowanieprzestrzenne/app/ObszarUzupelnieniaZabudowy/PL.ZIPPZP.10212/241404-POG/1POG-23OUZ/20250516T120614
regulacja	https://www.gov.pl/zagospodarowanieprzestrzenne/app/ObszarUzupelnieniaZabudowy/PL.ZIPPZP.10212/241404-POG/1POG-24OUZ/20250516T120614
regulacja	https://www.gov.pl/zagospodarowanieprzestrzenne/app/ObszarUzupelnieniaZabudowy/PL.ZIPPZP.10212/241404-POG/1POG-26OUZ/20250516T120614
regulacja	https://www.gov.pl/zagospodarowanieprzestrzenne/app/ObszarUzupelnieniaZabudowy/PL.ZIPPZP.10212/241404-POG/1POG-27OUZ/20250516T120614
regulacja	https://www.gov.pl/zagospodarowanieprzestrzenne/app/ObszarUzupelnieniaZabudowy/PL.ZIPPZP.10212/241404-POG/1POG-28OUZ/20250516T120614
regulacja	https://www.gov.pl/zagospodarowanieprzestrzenne/app/ObszarUzupelnieniaZabudowy/PL.ZIPPZP.10212/241404-POG/1POG-29OUZ/20250516T120614
regulacja	https://www.gov.pl/zagospodarowanieprzestrzenne/app/ObszarUzupelnieniaZabudowy/PL.ZIPPZP.10212/241404-POG/1POG-30OUZ/20250516T120614

	30OUZ/20250516T120614
regulacja	https://www.gov.pl/zagospodarowanieprzestrzenne/app/ObszarUzupelnieniaZabudowy/PL.ZIPPZP.10212/241404-POG/1POG-31OUZ/20250516T120614
regulacja	https://www.gov.pl/zagospodarowanieprzestrzenne/app/ObszarUzupelnieniaZabudowy/PL.ZIPPZP.10212/241404-POG/1POG-32OUZ/20250516T120614
regulacja	https://www.gov.pl/zagospodarowanieprzestrzenne/app/ObszarUzupelnieniaZabudowy/PL.ZIPPZP.10212/241404-POG/1POG-33OUZ/20250516T120614
regulacja	https://www.gov.pl/zagospodarowanieprzestrzenne/app/ObszarUzupelnieniaZabudowy/PL.ZIPPZP.10212/241404-POG/1POG-34OUZ/20250516T120614
regulacja	https://www.gov.pl/zagospodarowanieprzestrzenne/app/ObszarUzupelnieniaZabudowy/PL.ZIPPZP.10212/241404-POG/1POG-35OUZ/20250516T120614
regulacja	https://www.gov.pl/zagospodarowanieprzestrzenne/app/ObszarUzupelnieniaZabudowy/PL.ZIPPZP.10212/241404-POG/1POG-36OUZ/20250516T120614
regulacja	https://www.gov.pl/zagospodarowanieprzestrzenne/app/ObszarUzupelnieniaZabudowy/PL.ZIPPZP.10212/241404-POG/1POG-37OUZ/20250516T120614
regulacja	https://www.gov.pl/zagospodarowanieprzestrzenne/app/ObszarUzupelnieniaZabudowy/PL.ZIPPZP.10212/241404-POG/1POG-38OUZ/20250516T120614
regulacja	https://www.gov.pl/zagospodarowanieprzestrzenne/app/ObszarUzupelnieniaZabudowy/PL.ZIPPZP.10212/241404-POG/1POG-39OUZ/20250516T120614
regulacja	https://www.gov.pl/zagospodarowanieprzestrzenne/app/ObszarUzupelnieniaZabudowy/PL.ZIPPZP.10212/241404-POG/1POG-40OUZ/20250516T120614
regulacja	https://www.gov.pl/zagospodarowanieprzestrzenne/app/ObszarUzupelnieniaZabudowy/PL.ZIPPZP.10212/241404-POG/1POG-41OUZ/20250516T120614
regulacja	https://www.gov.pl/zagospodarowanieprzestrzenne/app/ObszarUzupelnieniaZabudowy/PL.ZIPPZP.10212/241404-POG/1POG-42OUZ/20250516T120614
regulacja	https://www.gov.pl/zagospodarowanieprzestrzenne/app/ObszarUzupelnieniaZabudowy/PL.ZIPPZP.10212/241404-POG/1POG-43OUZ/20250516T120614
regulacja	https://www.gov.pl/zagospodarowanieprzestrzenne/app/ObszarUzupelnieniaZabudowy/PL.ZIPPZP.10212/241404-POG/1POG-44OUZ/20250516T120614
regulacja	https://www.gov.pl/zagospodarowanieprzestrzenne/app/ObszarUzupelnieniaZabudowy/PL.ZIPPZP.10212/241404-POG/1POG-45OUZ/20250516T120614
regulacja	https://www.gov.pl/zagospodarowanieprzestrzenne/app/ObszarUzupelnieniaZabudowy/PL.ZIPPZP.10212/241404-POG/1POG-46OUZ/20250516T120614
regulacja	https://www.gov.pl/zagospodarowanieprzestrzenne/app/ObszarUzupelnieniaZabudowy/PL.ZIPPZP.10212/241404-POG/1POG-47OUZ/20250516T120614

	47OUZ/20250516T120614
regulacja	https://www.gov.pl/zagospodarowanieprzestrzenne/app/ObszarUzupelnieniaZabudowy/PL.ZIPPZP.10212/241404-POG/1POG-48OUZ/20250516T120614
regulacja	https://www.gov.pl/zagospodarowanieprzestrzenne/app/ObszarUzupelnieniaZabudowy/PL.ZIPPZP.10212/241404-POG/1POG-49OUZ/20250516T120614
regulacja	https://www.gov.pl/zagospodarowanieprzestrzenne/app/ObszarUzupelnieniaZabudowy/PL.ZIPPZP.10212/241404-POG/1POG-50OUZ/20250516T120614
regulacja	https://www.gov.pl/zagospodarowanieprzestrzenne/app/ObszarUzupelnieniaZabudowy/PL.ZIPPZP.10212/241404-POG/1POG-25OUZ/20250516T120614
regulacja	https://www.gov.pl/zagospodarowanieprzestrzenne/app/ObszarUzupelnieniaZabudowy/PL.ZIPPZP.10212/241404-POG/1POG-51OUZ/20250516T120614
regulacja	https://www.gov.pl/zagospodarowanieprzestrzenne/app/ObszarUzupelnieniaZabudowy/PL.ZIPPZP.10212/241404-POG/1POG-52OUZ/20250516T120614
regulacja	https://www.gov.pl/zagospodarowanieprzestrzenne/app/ObszarUzupelnieniaZabudowy/PL.ZIPPZP.10212/241404-POG/1POG-53OUZ/20250516T120614
regulacja	https://www.gov.pl/zagospodarowanieprzestrzenne/app/ObszarUzupelnieniaZabudowy/PL.ZIPPZP.10212/241404-POG/1POG-54OUZ/20250516T120614
regulacja	https://www.gov.pl/zagospodarowanieprzestrzenne/app/ObszarUzupelnieniaZabudowy/PL.ZIPPZP.10212/241404-POG/1POG-55OUZ/20250516T120614
regulacja	https://www.gov.pl/zagospodarowanieprzestrzenne/app/ObszarUzupelnieniaZabudowy/PL.ZIPPZP.10212/241404-POG/1POG-56OUZ/20250516T120614
regulacja	https://www.gov.pl/zagospodarowanieprzestrzenne/app/ObszarUzupelnieniaZabudowy/PL.ZIPPZP.10212/241404-POG/1POG-57OUZ/20250516T120614
regulacja	https://www.gov.pl/zagospodarowanieprzestrzenne/app/ObszarUzupelnieniaZabudowy/PL.ZIPPZP.10212/241404-POG/1POG-58OUZ/20250516T120614
regulacja	https://www.gov.pl/zagospodarowanieprzestrzenne/app/ObszarUzupelnieniaZabudowy/PL.ZIPPZP.10212/241404-POG/1POG-59OUZ/20250516T120614
regulacja	https://www.gov.pl/zagospodarowanieprzestrzenne/app/ObszarUzupelnieniaZabudowy/PL.ZIPPZP.10212/241404-POG/1POG-60OUZ/20250516T120614
regulacja	https://www.gov.pl/zagospodarowanieprzestrzenne/app/ObszarUzupelnieniaZabudowy/PL.ZIPPZP.10212/241404-POG/1POG-61OUZ/20250516T120614
regulacja	https://www.gov.pl/zagospodarowanieprzestrzenne/app/ObszarUzupelnieniaZabudowy/PL.ZIPPZP.10212/241404-POG/1POG-62OUZ/20250520T114342
regulacja	https://www.gov.pl/zagospodarowanieprzestrzenne/app/ObszarUzupelnieniaZabudowy/PL.ZIPPZP.10212/241404-POG/1POG-

	63OUZ/20250516T120614
regulacja	https://www.gov.pl/zagospodarowanieprzestrzenne/app/ObszarUzupelnieniaZabudowy/PL.ZIPPZP.10212/241404-POG/1POG-64OUZ/20250516T120614
regulacja	https://www.gov.pl/zagospodarowanieprzestrzenne/app/ObszarUzupelnieniaZabudowy/PL.ZIPPZP.10212/241404-POG/1POG-65OUZ/20250516T120614
regulacja	https://www.gov.pl/zagospodarowanieprzestrzenne/app/ObszarUzupelnieniaZabudowy/PL.ZIPPZP.10212/241404-POG/1POG-66OUZ/20250516T120614
regulacja	https://www.gov.pl/zagospodarowanieprzestrzenne/app/ObszarUzupelnieniaZabudowy/PL.ZIPPZP.10212/241404-POG/1POG-67OUZ/20250516T120614
regulacja	https://www.gov.pl/zagospodarowanieprzestrzenne/app/ObszarUzupelnieniaZabudowy/PL.ZIPPZP.10212/241404-POG/1POG-68OUZ/20250516T120614
regulacja	https://www.gov.pl/zagospodarowanieprzestrzenne/app/ObszarUzupelnieniaZabudowy/PL.ZIPPZP.10212/241404-POG/1POG-69OUZ/20250516T120614
regulacja	https://www.gov.pl/zagospodarowanieprzestrzenne/app/ObszarUzupelnieniaZabudowy/PL.ZIPPZP.10212/241404-POG/1POG-70OUZ/20250516T120614
regulacja	https://www.gov.pl/zagospodarowanieprzestrzenne/app/ObszarUzupelnieniaZabudowy/PL.ZIPPZP.10212/241404-POG/1POG-71OUZ/20250516T120614
regulacja	https://www.gov.pl/zagospodarowanieprzestrzenne/app/ObszarUzupelnieniaZabudowy/PL.ZIPPZP.10212/241404-POG/1POG-72OUZ/20250516T120614
regulacja	https://www.gov.pl/zagospodarowanieprzestrzenne/app/ObszarUzupelnieniaZabudowy/PL.ZIPPZP.10212/241404-POG/1POG-73OUZ/20250516T120614
regulacja	https://www.gov.pl/zagospodarowanieprzestrzenne/app/ObszarUzupelnieniaZabudowy/PL.ZIPPZP.10212/241404-POG/1POG-74OUZ/20250516T120614
regulacja	https://www.gov.pl/zagospodarowanieprzestrzenne/app/ObszarUzupelnieniaZabudowy/PL.ZIPPZP.10212/241404-POG/1POG-75OUZ/20250516T120614
regulacja	https://www.gov.pl/zagospodarowanieprzestrzenne/app/ObszarUzupelnieniaZabudowy/PL.ZIPPZP.10212/241404-POG/1POG-76OUZ/20250516T120614
regulacja	https://www.gov.pl/zagospodarowanieprzestrzenne/app/ObszarUzupelnieniaZabudowy/PL.ZIPPZP.10212/241404-POG/1POG-77OUZ/20250516T120614
regulacja	https://www.gov.pl/zagospodarowanieprzestrzenne/app/ObszarUzupelnieniaZabudowy/PL.ZIPPZP.10212/241404-POG/1POG-78OUZ/20250516T120614
regulacja	https://www.gov.pl/zagospodarowanieprzestrzenne/app/ObszarUzupelnieniaZabudowy/PL.ZIPPZP.10212/241404-POG/1POG-79OUZ/20250516T120614
regulacja	https://www.gov.pl/zagospodarowanieprzestrzenne/app/ObszarUzupelnieniaZabudowy/PL.ZIPPZP.10212/241404-POG/1POG-80OUZ/20250516T120614

	80OUZ/20250516T120614
regulacja	https://www.gov.pl/zagospodarowanieprzestrzenne/app/ObszarUzupelnieniaZabudowy/PL.ZIPPZP.10212/241404-POG/1POG-81OUZ/20250516T120614
regulacja	https://www.gov.pl/zagospodarowanieprzestrzenne/app/ObszarUzupelnieniaZabudowy/PL.ZIPPZP.10212/241404-POG/1POG-82OUZ/20250516T120614
regulacja	https://www.gov.pl/zagospodarowanieprzestrzenne/app/ObszarUzupelnieniaZabudowy/PL.ZIPPZP.10212/241404-POG/1POG-83OUZ/20250516T120614
regulacja	https://www.gov.pl/zagospodarowanieprzestrzenne/app/ObszarUzupelnieniaZabudowy/PL.ZIPPZP.10212/241404-POG/1POG-84OUZ/20250516T120614
regulacja	https://www.gov.pl/zagospodarowanieprzestrzenne/app/ObszarUzupelnieniaZabudowy/PL.ZIPPZP.10212/241404-POG/1POG-88OUZ/20250516T120614
regulacja	https://www.gov.pl/zagospodarowanieprzestrzenne/app/ObszarUzupelnieniaZabudowy/PL.ZIPPZP.10212/241404-POG/1POG-87OUZ/20250516T120614
regulacja	https://www.gov.pl/zagospodarowanieprzestrzenne/app/ObszarUzupelnieniaZabudowy/PL.ZIPPZP.10212/241404-POG/1POG-86OUZ/20250516T120614
regulacja	https://www.gov.pl/zagospodarowanieprzestrzenne/app/ObszarUzupelnieniaZabudowy/PL.ZIPPZP.10212/241404-POG/1POG-85OUZ/20250516T120614
regulacja	https://www.gov.pl/zagospodarowanieprzestrzenne/app/ObszarUzupelnieniaZabudowy/PL.ZIPPZP.10212/241404-POG/1POG-89OUZ/20250516T120614
regulacja	https://www.gov.pl/zagospodarowanieprzestrzenne/app/ObszarUzupelnieniaZabudowy/PL.ZIPPZP.10212/241404-POG/1POG-90OUZ/20250516T120614
regulacja	https://www.gov.pl/zagospodarowanieprzestrzenne/app/ObszarUzupelnieniaZabudowy/PL.ZIPPZP.10212/241404-POG/1POG-91OUZ/20250516T120614
regulacja	https://www.gov.pl/zagospodarowanieprzestrzenne/app/ObszarUzupelnieniaZabudowy/PL.ZIPPZP.10212/241404-POG/1POG-92OUZ/20250516T120614
dokument formalny	PL.ZIPPZP.10212_241404-POG_POG1
identfier	https://www.gov.pl/zagospodarowanieprzestrzenne/app/DokumentFormalny/PL.ZIPPZP.10212/241404-POG/POG1
przestrzen nazw	PL.ZIPPZP.10212/241404-POG
lokalny id	POG1
tytul	Uchwała II-12-2024 z 2024-05-27 - Planu ogólnego gminy Bojszowy
relacja wzgledem app	przystąpienie
data	2024-05-27 utworzenie
lacze	https://bip.bojszowy.pl/mfiles/3086/3/25607/z/II_12_2024.pdf
przystapienie	https://www.gov.pl/zagospodarowanieprzestrzenne/app/AktPlanowaniaPrzestrzennego/PL.ZIPPZP.10212/241404-POG/1POG

dokument formalny	PL.ZIPPZP.10212_241404-POG_1POG_op-uzg
identyfier	https://www.gov.pl/zagospodarowanieprzestrzenne/app/DokumentFormalny/PL.ZIPPZP.10212/241404-POG/1POG_op-uzg
przestrzen nazw	PL.ZIPPZP.10212/241404-POG
lokalny id	1POG_op-uzg
tytul	Plan ogólny gminy Bojszowy
relacja wzgledem app	uchwała
data	2025-05-16 utworzenie
uchwała	https://www.gov.pl/zagospodarowanieprzestrzenne/app/AktPlanowaniaPrzestrzennego/PL.ZIPPZP.10212/241404-POG/1POG

strefa planistyczna	PL.ZIPPZP.10212_241404-POG_1POG-1SO_20250516T120614
identyfier	https://www.gov.pl/zagospodarowanieprzestrzenne/app/StrefaPlanistyczna/PL.ZIPPZP.10212/241404-POG/1POG-1SO/20250516T120614
przestrzen nazw	PL.ZIPPZP.10212/241404-POG
lokalny id	1POG-1SO
wersja id	20250516T120614
poczatek wersji obiektu	2025-05-16T12:06:14
nazwa	strefa otwarta
oznaczenie	1SO
symbol	SO
obowiazuje od	2025-05-16
obowiazuje do	obecnie
status	w opracowaniu https://inspire.ec.europa.eu/codelist/ProcessStepGeneralValue/elaboration
charakter ustalenia	ogólnie wiążące https://inspire.ec.europa.eu/codelist/RegulationNatureValue/generallyBinding
profil podstawowy	teren rolnictwa z zakazem zabudowy teren lasu teren zieleni naturalnej teren wód teren komunikacji teren ogrodów działkowych teren infrastruktury technicznej
profil dodatkowy	teren zieleni urządzonej
geometria	



plan

<https://www.gov.pl/zagospodarowanieprzestrzenne/app/AktPlanowaniaPrzestrzennego/PL.ZIPPZP.10212/241404-POG/1POG>

strefa planistyczna

PL.ZIPPZP.10212_241404-POG_1POG-1SC_20250516T120614

identyfier

<https://www.gov.pl/zagospodarowanieprzestrzenne/app/StrefaPlanistyczna/PL.ZIPPZP.10212/241404-POG/1POG-1SC/20250516T120614>

przestrzen nazw

PL.ZIPPZP.10212/241404-POG

lokalny id

1POG-1SC

wersja id

20250516T120614

poczatek wersji obiektu

2025-05-16T12:06:14

nazwa

strefa cmentarzy

oznaczenie

1SC

symbol

SC

obowiazuje od

2025-05-16

obowiazuje do

obecnie

status

w opracowaniu
<https://inspire.ec.europa.eu/codelist/ProcessStepGeneralValue/elaboration>

charakter ustalenia

ogólnie wiążące
<https://inspire.ec.europa.eu/codelist/RegulationNatureValue/generallyBinding>

profil podstawowy

teren cmentarza
teren komunikacji
teren zieleni urządzonej
teren ogrodów działkowych
teren infrastruktury technicznej

profil dodatkowy

teren usług kultu religijnego

minimalny udział powierzchni biologicznie czynnej

30%

geometria



plan

<https://www.gov.pl/zagospodarowanieprzestrzenne/app/AktPlanowaniaPrzestrzennego/PL.ZIPPZP.10212/241404-POG/1POG>

strefa planistyczna

PL.ZIPPZP.10212_241404-POG_1POG-1SP_20250516T120614

identyfier

<https://www.gov.pl/zagospodarowanieprzestrzenne/app/StrefaPlanistyczna/PL.ZIPPZP.10212/241404-POG/1POG-1SP/20250516T120614>

przestrzen nazw

PL.ZIPPZP.10212/241404-POG

lokalny id

1POG-1SP

wersja id

20250516T120614

poczatek wersji obiektu

2025-05-16T12:06:14

nazwa

strefa gospodarcza

oznaczenie

1SP

symbol

SP

obowiazuje od

2025-05-16

obowiazuje do

obecnie

status

w opracowaniu
<https://inspire.ec.europa.eu/codelist/ProcessStepGeneralValue/elaboration>

charakter ustalenia

ogólnie wiążące
<https://inspire.ec.europa.eu/codelist/RegulationNatureValue/generallyBinding>

profil podstawowy

teren produkcji
teren komunikacji
teren zieleni urządzonej
teren ogrodów działkowych
teren infrastruktury technicznej

profil dodatkowy

teren usług
teren zieleni naturalnej
teren wód

maksymalna nadziemna intensywnosc zabudowy

1.8

maksymalny udzial powierzchni zabudowy

60%

maksymalna wysokosc zabudowy

20.0 m

minimalny udzial powierzchni biologicznie czynnej

20%

geometria



plan

<https://www.gov.pl/zagospodarowanieprzestrzenne/app/AktPlanowaniaPrzestrzennego/PL.ZIPPZP.10212/241404-POG/1POG>

strefa planistyczna

PL.ZIPPZP.10212_241404-POG_1POG-1SU_20250516T120614

identyfier

<https://www.gov.pl/zagospodarowanieprzestrzenne/app/StrefaPlanistyczna/PL.ZIPPZP.10212/241404-POG/1POG-1SU/20250516T120614>

przestrzen nazw

PL.ZIPPZP.10212/241404-POG

lokalny id

1POG-1SU

wersja id

20250516T120614

poczatek wersji obiektu

2025-05-16T12:06:14

nazwa

strefa usługowa

oznaczenie

1SU

symbol

SU

obowiazuje od

2025-05-16

obowiazuje do

obecnie

status

w opracowaniu
<https://inspire.ec.europa.eu/codelist/ProcessStepGeneralValue/elaboration>

charakter ustalenia

ogólnie wiążące
<https://inspire.ec.europa.eu/codelist/RegulationNatureValue/generallyBinding>

profil podstawowy

teren usług
teren komunikacji
teren zieleni urządzonej
teren ogrodów działkowych
teren infrastruktury technicznej

maksymalna nadziemna intensywnosc zabudowy

1

maksymalny udzial powierzchni zabudowy

40%

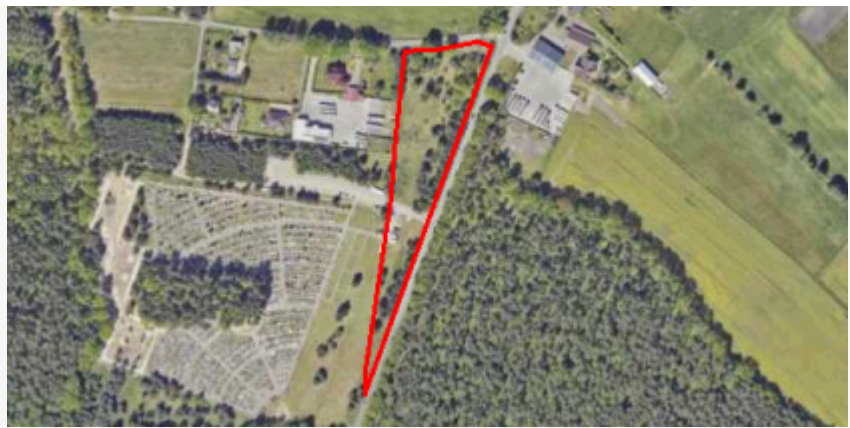
maksymalna wysokosc zabudowy

12.0 m

minimalny udzial powierzchni biologicznie czynnej

20%

geometria



plan

<https://www.gov.pl/zagospodarowanieprzestrzenne/app/AktPlanowaniaPrzestrzennego/PL.ZIPPZP.10212/241404-POG/1POG>

strefa planistyczna

PL.ZIPPZP.10212_241404-POG_1POG-1SR_20250516T120614

identyfier

<https://www.gov.pl/zagospodarowanieprzestrzenne/app/StrefaPlanistyczna/PL.ZIPPZP.10212/241404-POG/1POG-1SR/20250516T120614>

przestrzen nazw

PL.ZIPPZP.10212/241404-POG

lokalny id

1POG-1SR

wersja id

20250516T120614

poczatek wersji obiektu

2025-05-16T12:06:14

nazwa

strefa produkcji rolniczej

oznaczenie

1SR

symbol

SR

obowiazuje od

2025-05-16

obowiazuje do

obecnie

status

w opracowaniu
<https://inspire.ec.europa.eu/codelist/ProcessStepGeneralValue/elaboration>

charakter ustalenia

ogólnie wiążące
<https://inspire.ec.europa.eu/codelist/RegulationNatureValue/generallyBinding>

profil podstawowy

teren produkcji w gospodarstwach rolnych
teren wielkotowarowej produkcji rolnej
teren akwakultury i obsługi rybactwa
teren komunikacji
teren ogrodów działkowych
teren infrastruktury technicznej

maksymalna nadziemna intensywnosc zabudowy

0.6

maksymalny udzial powierzchni zabudowy

30%

maksymalna wysokosc zabudowy

10.0 m

minimalny udzial powierzchni biologicznie czynnej

40%

geometria



plan

<https://www.gov.pl/zagospodarowanieprzestrzenne/app/AktPlanowaniaPrzestrzennego/PL.ZIPPZP.10212/241404-POG/1POG>

strefa planistyczna

PL.ZIPPZP.10212_241404-POG_1POG-1SJ_20250516T120614

identyfier

<https://www.gov.pl/zagospodarowanieprzestrzenne/app/StrefaPlanistyczna/PL.ZIPPZP.10212/241404-POG/1POG-1SJ/20250516T120614>

przestrzen nazw

PL.ZIPPZP.10212/241404-POG

lokalny id

1POG-1SJ

wersja id

20250516T120614

poczatek wersji obiektu

2025-05-16T12:06:14

nazwa

strefa wielofunkcyjna z zabudową mieszkaniową jednorodzinną

oznaczenie

1SJ

symbol

SJ

obowiazuje od

2025-05-16

obowiazuje do

obecnie

status

w opracowaniu
<https://inspire.ec.europa.eu/codelist/ProcessStepGeneralValue/elaboration>

charakter ustalenia

ogólnie wiążące
<https://inspire.ec.europa.eu/codelist/RegulationNatureValue/generallyBinding>

profil podstawowy

teren zabudowy mieszkaniowej jednorodzinnej
teren usług
teren komunikacji
teren zieleni urządzonej
teren ogrodów działkowych
teren infrastruktury technicznej

profil dodatkowy

teren wód

maksymalna nadziemna intensywnosc zabudowy

0.5

maksymalny udzial powierzchni zabudowy

25%

maksymalna wysokosc zabudowy

10.0 m

minimalny udzial powierzchni biologicznie czynnej

40%

geometria



plan

<https://www.gov.pl/zagospodarowanieprzestrzenne/app/AktPlanowaniaPrzestrzennego/PL.ZIPPZP.10212/241404-POG/1POG>

strefa planistyczna

PL.ZIPPZP.10212_241404-POG_1POG-1SZ_20250516T120614

identfier

<https://www.gov.pl/zagospodarowanieprzestrzenne/app/StrefaPlanistyczna/PL.ZIPPZP.10212/241404-POG/1POG-1SZ/20250516T120614>

przestrzen nazw

PL.ZIPPZP.10212/241404-POG

lokalny id

1POG-1SZ

wersja id

20250516T120614

poczatek wersji obiektu

2025-05-16T12:06:14

nazwa

strefa wielofunkcyjna z zabudową zagrodową

oznaczenie

1SZ

symbol

SZ

obowiazuje od

2025-05-16

obowiazuje do

obecnie

status

w opracowaniu
<https://inspire.ec.europa.eu/codelist/ProcessStepGeneralValue/elaboration>

charakter ustalenia

ogólnie wiążące
<https://inspire.ec.europa.eu/codelist/RegulationNatureValue/generallyBinding>

profil podstawowy

teren zabudowy zagrodowej
teren produkcji w gospodarstwach rolnych
teren akwakultury i obsługi rybactwa
teren komunikacji
teren zieleni urządzonej
teren ogrodów działkowych
teren infrastruktury technicznej

profil dodatkowy

teren usług

maksymalna nadziemna intensywnosc zabudowy

0.5

maksymalny udzial powierzchni zabudowy

25%

maksymalna wysokosc zabudowy

10.0 m

minimalny udzial powierzchni biologicznie czynnej

40%

geometria



plan

<https://www.gov.pl/zagospodarowanieprzestrzenne/app/AktPlanowaniaPrzestrzennego/PL.ZIPPZP.10212/241404-POG/1POG>

strefa planistyczna

PL.ZIPPZP.10212_241404-POG_1POG-1SN_20250516T120614

identyfier

<https://www.gov.pl/zagospodarowanieprzestrzenne/app/StrefaPlanistyczna/PL.ZIPPZP.10212/241404-POG/1POG-1SN/20250516T120614>

przestrzen nazw

PL.ZIPPZP.10212/241404-POG

lokalny id

1POG-1SN

wersja id

20250516T120614

poczatek wersji obiektu

2025-05-16T12:06:14

nazwa

strefa zieleni i rekreacji

oznaczenie

1SN

symbol

SN

obowiazuje od

2025-05-16

obowiazuje do

obecnie

status

w opracowaniu
<https://inspire.ec.europa.eu/codelist/ProcessStepGeneralValue/elaboration>

charakter ustalenia

ogólnie wiążące
<https://inspire.ec.europa.eu/codelist/RegulationNatureValue/generallyBinding>

profil podstawowy

teren zieleni urządzonej
teren plaży
teren wód
teren komunikacji
teren ogrodów działkowych
teren infrastruktury technicznej

profil dodatkowy

teren usług sportu i rekreacji

minimalny udział powierzchni
biologicznie czynnej

50%

geometria



plan

<https://www.gov.pl/zagospodarowanieprzestrzenne/app/AktPlanowaniaPrzestrzennego/PL.ZIPPZP.10212/241404-POG/1POG>

strefa planistyczna

PL.ZIPPZP.10212_241404-POG_1POG-1SI_20250516T120614

identyfier

<https://www.gov.pl/zagospodarowanieprzestrzenne/app/StrefaPlanistyczna/PL.ZIPPZP.10212/241404-POG/1POG-1SI/20250516T120614>

przestrzen nazw

PL.ZIPPZP.10212/241404-POG

lokalny id

1POG-1SI

wersja id

20250516T120614

poczatek wersji obiektu

2025-05-16T12:06:14

nazwa

strefa infrastrukturalna

oznaczenie

1SI

symbol

SI

obowiazuje od

2025-05-16

obowiazuje do

obecnie

status

w opracowaniu
<https://inspire.ec.europa.eu/codelist/ProcessStepGeneralValue/elaboration>

charakter ustalenia

ogólnie wiążące
<https://inspire.ec.europa.eu/codelist/RegulationNatureValue/generallyBinding>

profil podstawowy

teren infrastruktury technicznej
teren komunikacji
teren ogrodów działkowych

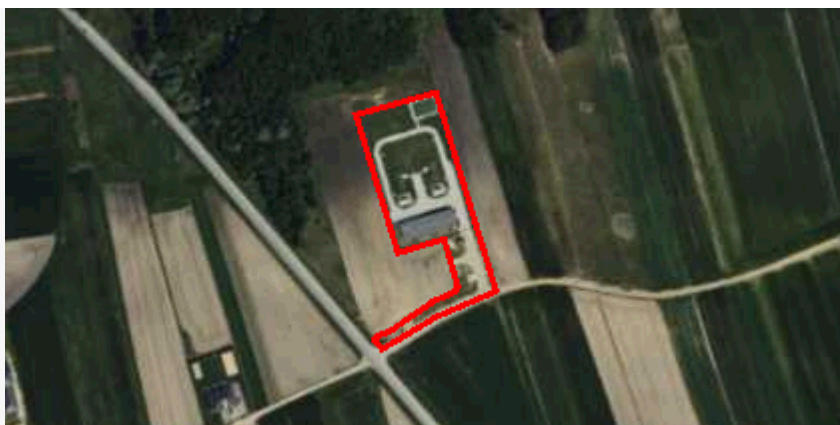
profil dodatkowy

teren wód

minimalny udział powierzchni biologicznie czynnej

20%

geometria



plan <https://www.gov.pl/zagospodarowanieprzestrzenne/app/AktPlanowaniaPrzestrzennego/PL.ZIPPZP.10212/241404-POG/1POG>

strefa planistyczna PL.ZIPPZP.10212_241404-POG_1POG-1SG_20250923T223419

identyfier <https://www.gov.pl/zagospodarowanieprzestrzenne/app/StrefaPlanistyczna/PL.ZIPPZP.10212/241404-POG/1POG-1SG/20250923T223419>

przestrzen nazw PL.ZIPPZP.10212/241404-POG

lokalny id 1POG-1SG

wersja id 20250923T223419

poczatek wersji obiektu 2025-09-23T22:34:19

nazwa strefa górnictwa

oznaczenie 1SG

symbol SG

obowiazuje od 2025-09-08

obowiazuje do obecnie

status w opracowaniu
<https://inspire.ec.europa.eu/codelist/ProcessStepGeneralValue/elaboration>

charakter ustalenia ogólnie wiążące
<https://inspire.ec.europa.eu/codelist/RegulationNatureValue/generallyBinding>

profil podstawowy teren górnictwa i wydobywania
teren komunikacji
teren ogrodów działkowych
teren infrastruktury technicznej

profil dodatkowy teren produkcji
teren usług biurowych i administracji
teren zieleni naturalnej
teren lasu
teren wód

maksymalna nadziemna intensywnosc zabudowy 1.5

maksymalny udzial powierzchni zabudowy 50%

maksymalna wysokosc zabudowy 20.0 m

minimalny udzial powierzchni biologicznie czynnej 20%

geometria



plan

<https://www.gov.pl/zagospodarowanieprzestrzenne/app/AktPlanowaniaPrzestrzennego/PL.ZIPPZP.10212/241404-POG/1POG>

strefa planistyczna

PL.ZIPPZP.10212_241404-POG_1POG-1SK_20250924T063517

identfier

<https://www.gov.pl/zagospodarowanieprzestrzenne/app/StrefaPlanistyczna/PL.ZIPPZP.10212/241404-POG/1POG-1SK/20250924T063517>

przestrzen nazw

PL.ZIPPZP.10212/241404-POG

lokalny id

1POG-1SK

wersja id

20250924T063517

początek wersji obiektu

2025-09-24T06:35:17

nazwa

strefa komunikacyjna

oznaczenie

1SK

symbol

SK

obowiązuje od

2025-05-16

obowiązuje do

obecnie

status

w opracowaniu
<https://inspire.ec.europa.eu/codelist/ProcessStepGeneralValue/elaboration>

charakter ustalenia

ogólnie wiążące
<https://inspire.ec.europa.eu/codelist/RegulationNatureValue/generallyBinding>

profil podstawowy

teren autostrady
teren drogi ekspresowej
teren drogi głównej ruchu przyspieszonego
teren drogi głównej
teren komunikacji kolejowej i szynowej
teren komunikacji kolei linowej
teren komunikacji wodnej
teren komunikacji lotniczej
teren obsługi komunikacji
teren ogrodów działkowych
teren infrastruktury technicznej

profil dodatkowy

teren drogi zbiorczej
teren zieleni naturalnej
teren wód

geometria



plan

<https://www.gov.pl/zagospodarowanieprzestrzenne/app/AktPlanowaniaPrzestrzennego/PL.ZIPPZP.10212/241404-POG/1POG>

strefa planistyczna

PL.ZIPPZP.10212_241404-POG_1POG-2SO_20250516T120614

identyfier

<https://www.gov.pl/zagospodarowanieprzestrzenne/app/StrefaPlanistyczna/PL.ZIPPZP.10212/241404-POG/1POG-2SO/20250516T120614>

przestrzen nazw

PL.ZIPPZP.10212/241404-POG

lokalny id

1POG-2SO

wersja id

20250516T120614

początek wersji obiektu

2025-05-16T12:06:14

nazwa

strefa otwarta

oznaczenie

2SO

symbol

SO

obowiązuje od

2025-05-16

obowiązuje do

obecnie

status

w opracowaniu
<https://inspire.ec.europa.eu/codelist/ProcessStepGeneralValue/elaboration>

charakter ustalenia

ogólnie wiążące
<https://inspire.ec.europa.eu/codelist/RegulationNatureValue/generallyBinding>

profil podstawowy

teren rolnictwa z zakazem zabudowy
 teren lasu
 teren zieleni naturalnej
 teren wód
 teren komunikacji
 teren ogrodów działkowych
 teren infrastruktury technicznej

profil dodatkowy

teren zieleni urządzonej

geometria



plan

<https://www.gov.pl/zagospodarowanieprzestrzenne/app/AktPlanowaniaPrzestrzennego/PL.ZIPPZP.10212/241404-POG/1POG>

strefa planistyczna

PL.ZIPPZP.10212_241404-POG_1POG-2SC_20250516T120614

identyfier

<https://www.gov.pl/zagospodarowanieprzestrzenne/app/StrefaPlanistyczna/PL.ZIPPZP.10212/241404-POG/1POG-2SC/20250516T120614>

przestrzen nazw

PL.ZIPPZP.10212/241404-POG

lokalny id

1POG-2SC

wersja id

20250516T120614

początek wersji obiektu

2025-05-16T12:06:14

nazwa

strefa cmentarzy

oznaczenie

2SC

symbol

SC

obowiązuje od

2025-05-16

obowiązuje do

obecnie

status

w opracowaniu
<https://inspire.ec.europa.eu/codelist/ProcessStepGeneralValue/elaboration>

charakter ustalenia

ogólnie wiążące
<https://inspire.ec.europa.eu/codelist/RegulationNatureValue/generallyBinding>

profil podstawowy

teren cmentarza
teren komunikacji
teren zieleni urządzonej
teren ogrodów działkowych
teren infrastruktury technicznej

profil dodatkowy

teren usług kultu religijnego

minimalny udział powierzchni biologicznie czynnej

30%

geometria



plan

<https://www.gov.pl/zagospodarowanieprzestrzenne/app/AktPlanowaniaPrzestrzennego/PL.ZIPPZP.10212/241404-POG/1POG>

strefa planistyczna

PL.ZIPPZP.10212_241404-POG_1POG-2SP_20250516T120614

identyfier

<https://www.gov.pl/zagospodarowanieprzestrzenne/app/StrefaPlanistyczna/PL.ZIPPZP.10212/241404-POG/1POG-2SP/20250516T120614>

przestrzen nazw

PL.ZIPPZP.10212/241404-POG

lokalny id

1POG-2SP

wersja id

20250516T120614

poczatek wersji obiektu

2025-05-16T12:06:14

nazwa

strefa gospodarcza

oznaczenie

2SP

symbol

SP

obowiazuje od

2025-05-16

obowiazuje do

obecnie

status

w opracowaniu
<https://inspire.ec.europa.eu/codelist/ProcessStepGeneralValue/elaboration>

charakter ustalenia

ogólnie wiążące
<https://inspire.ec.europa.eu/codelist/RegulationNatureValue/generallyBinding>

profil podstawowy

teren produkcji
teren komunikacji
teren zieleni urządzonej
teren ogrodów działkowych
teren infrastruktury technicznej

profil dodatkowy

teren usług
teren wód

maksymalna nadziemna intensywnosc zabudowy

1.8

maksymalny udzial powierzchni zabudowy

60%

maksymalna wysokosc zabudowy

20.0 m

minimalny udzial powierzchni biologicznie czynnej

20%

geometria



plan

<https://www.gov.pl/zagospodarowanieprzestrzenne/app/AktPlanowaniaPrzestrzennego/PL.ZIPPZP.10212/241404-POG/1POG>

strefa planistyczna

PL.ZIPPZP.10212_241404-POG_1POG-2SK_20250924T051800

identyfier

<https://www.gov.pl/zagospodarowanieprzestrzenne/app/StrefaPlanistyczna/PL.ZIPPZP.10212/241404-POG/1POG-2SK/20250924T051800>

przestrzen nazw

PL.ZIPPZP.10212/241404-POG

lokalny id

1POG-2SK

wersja id

20250924T051800

początek wersji obiektu

2025-09-24T05:18

nazwa

strefa komunikacyjna

oznaczenie

2SK

symbol

SK

obowiązuje od

2025-05-16

obowiązuje do

obecnie

status

w opracowaniu
<https://inspire.ec.europa.eu/codelist/ProcessStepGeneralValue/elaboration>

charakter ustalenia

ogólnie wiążące
<https://inspire.ec.europa.eu/codelist/RegulationNatureValue/generallyBinding>

profil podstawowy

teren autostrady
teren drogi ekspresowej
teren drogi głównej ruchu przyspieszonego
teren drogi głównej
teren komunikacji kolejowej i szynowej
teren komunikacji kolei linowej
teren komunikacji wodnej
teren komunikacji lotniczej
teren obsługi komunikacji
teren ogrodów działkowych
teren infrastruktury technicznej

profil dodatkowy

teren drogi zbiorczej

geometria



plan

<https://www.gov.pl/zagospodarowanieprzestrzenne/app/AktPlanowaniaPrzestrzennego/PL.ZIPPZP.10212/241404-POG/1POG>

strefa planistyczna

PL.ZIPPZP.10212_241404-POG_1POG-2SU_20250516T120614

identyfier

<https://www.gov.pl/zagospodarowanieprzestrzenne/app/StrefaPlanistyczna/PL.ZIPPZP.10212/241404-POG/1POG-2SU/20250516T120614>

przestrzen nazw

PL.ZIPPZP.10212/241404-POG

lokalny id

1POG-2SU

wersja id

20250516T120614

poczatek wersji obiektu

2025-05-16T12:06:14

nazwa

strefa usługowa

oznaczenie

2SU

symbol

SU

obowiazuje od

2025-05-16

obowiazuje do

obecnie

status

w opracowaniu
<https://inspire.ec.europa.eu/codelist/ProcessStepGeneralValue/elaboration>

charakter ustalenia

ogólnie wiążące
<https://inspire.ec.europa.eu/codelist/RegulationNatureValue/generallyBinding>

profil podstawowy

teren usług
teren komunikacji
teren zieleni urządzonej
teren ogrodów działkowych
teren infrastruktury technicznej

maksymalna nadziemna intensywnosc zabudowy

0.6

maksymalny udzial powierzchni zabudowy

30%

maksymalna wysokosc zabudowy

10.0 m

minimalny udzial powierzchni biologicznie czynnej

30%

geometria



plan

<https://www.gov.pl/zagospodarowanieprzestrzenne/app/AktPlanowaniaPrzestrzennego/PL.ZIPPZP.10212/241404-POG/1POG>

strefa planistyczna

PL.ZIPPZP.10212_241404-POG_1POG-2SJ_20250516T120614

identyfier

<https://www.gov.pl/zagospodarowanieprzestrzenne/app/StrefaPlanistyczna/PL.ZIPPZP.10212/241404-POG/1POG-2SJ/20250516T120614>

przestrzen nazw

PL.ZIPPZP.10212/241404-POG

lokalny id

1POG-2SJ

wersja id

20250516T120614

poczatek wersji obiektu

2025-05-16T12:06:14

nazwa

strefa wielofunkcyjna z zabudową mieszkaniową jednorodzinną

oznaczenie

2SJ

symbol

SJ

obowiazuje od

2025-05-16

obowiazuje do

obecnie

status

w opracowaniu
<https://inspire.ec.europa.eu/codelist/ProcessStepGeneralValue/elaboration>

charakter ustalenia

ogólnie wiążące
<https://inspire.ec.europa.eu/codelist/RegulationNatureValue/generallyBinding>

profil podstawowy

teren zabudowy mieszkaniowej jednorodzinnej
teren usług
teren komunikacji
teren zieleni urządzonej
teren ogrodów działkowych
teren infrastruktury technicznej

profil dodatkowy

teren wód

maksymalna nadziemna intensywnosc zabudowy

0.5

maksymalny udzial powierzchni zabudowy

25%

maksymalna wysokosc zabudowy

10.0 m

minimalny udzial powierzchni biologicznie czynnej

40%

geometria



plan

<https://www.gov.pl/zagospodarowanieprzestrzenne/app/AktPlanowaniaPrzestrzennego/PL.ZIPPZP.10212/241404-POG/1POG>

strefa planistyczna

PL.ZIPPZP.10212_241404-POG_1POG-2SZ_20250516T120614

identfier

<https://www.gov.pl/zagospodarowanieprzestrzenne/app/StrefaPlanistyczna/PL.ZIPPZP.10212/241404-POG/1POG-2SZ/20250516T120614>

przestrzen nazw

PL.ZIPPZP.10212/241404-POG

lokalny id

1POG-2SZ

wersja id

20250516T120614

poczatek wersji obiektu

2025-05-16T12:06:14

nazwa

strefa wielofunkcyjna z zabudową zagrodową

oznaczenie

2SZ

symbol

SZ

obowiazuje od

2025-05-16

obowiazuje do

obecnie

status

w opracowaniu
<https://inspire.ec.europa.eu/codelist/ProcessStepGeneralValue/elaboration>

charakter ustalenia

ogólnie wiążące
<https://inspire.ec.europa.eu/codelist/RegulationNatureValue/generallyBinding>

profil podstawowy

teren zabudowy zagrodowej
teren produkcji w gospodarstwach rolnych
teren akwakultury i obsługi rybactwa
teren komunikacji
teren zieleni urządzonej
teren ogrodów działkowych
teren infrastruktury technicznej

profil dodatkowy

teren usług

maksymalna nadziemna intensywnosc zabudowy

0.5

maksymalny udzial powierzchni zabudowy

25%

maksymalna wysokosc zabudowy

10.0 m

minimalny udzial powierzchni biologicznie czynnej

40%

geometria



plan

<https://www.gov.pl/zagospodarowanieprzestrzenne/app/AktPlanowaniaPrzestrzennego/PL.ZIPPZP.10212/241404-POG/1POG>

strefa planistyczna

PL.ZIPPZP.10212_241404-POG_1POG-2SR_20250516T120614

identyfier

<https://www.gov.pl/zagospodarowanieprzestrzenne/app/StrefaPlanistyczna/PL.ZIPPZP.10212/241404-POG/1POG-2SR/20250516T120614>

przestrzen nazw

PL.ZIPPZP.10212/241404-POG

lokalny id

1POG-2SR

wersja id

20250516T120614

początek wersji obiektu

2025-05-16T12:06:14

nazwa

strefa produkcji rolniczej

oznaczenie

2SR

symbol

SR

obowiązuje od

2025-05-16

obowiązuje do

obecnie

status

w opracowaniu
<https://inspire.ec.europa.eu/codelist/ProcessStepGeneralValue/elaboration>

charakter ustalenia

ogólnie wiążące
<https://inspire.ec.europa.eu/codelist/RegulationNatureValue/generallyBinding>

profil podstawowy

teren produkcji w gospodarstwach rolnych
teren wielkotowarowej produkcji rolnej
teren akwakultury i obsługi rybactwa
teren komunikacji
teren ogrodów działkowych
teren infrastruktury technicznej

maksymalna nadziemna intensywność zabudowy

0.6

maksymalny udział powierzchni zabudowy

30%

maksymalna wysokość zabudowy

10.0 m

minimalny udział powierzchni biologicznie czynnej

40%

geometria



plan

<https://www.gov.pl/zagospodarowanieprzestrzenne/app/AktPlanowaniaPrzestrzennego/PL.ZIPPZP.10212/241404-POG/1POG>

strefa planistyczna

PL.ZIPPZP.10212_241404-POG_1POG-2SI_20250516T120614

identyfier

<https://www.gov.pl/zagospodarowanieprzestrzenne/app/StrefaPlanistyczna/PL.ZIPPZP.10212/241404-POG/1POG-2SI/20250516T120614>

przestrzen nazw

PL.ZIPPZP.10212/241404-POG

lokalny id

1POG-2SI

wersja id

20250516T120614

poczatek wersji obiektu

2025-05-16T12:06:14

nazwa

strefa infrastrukturalna

oznaczenie

2SI

symbol

SI

obowiazuje od

2025-05-16

obowiazuje do

obecnie

status

w opracowaniu
<https://inspire.ec.europa.eu/codelist/ProcessStepGeneralValue/elaboration>

charakter ustalenia

ogólnie wiążące
<https://inspire.ec.europa.eu/codelist/RegulationNatureValue/generallyBinding>

profil podstawowy

teren infrastruktury technicznej
teren komunikacji
teren ogrodów działkowych

profil dodatkowy

teren wód

minimalny udział powierzchni biologicznie czynnej

30%

geometria



plan

<https://www.gov.pl/zagospodarowanieprzestrzenne/app/AktPlanowaniaPrzestrzennego/PL.ZIPPZP.10212/241404-POG/1POG>

strefa planistyczna

PL.ZIPPZP.10212_241404-POG_1POG-2SN_20250516T120614

identyfier

<https://www.gov.pl/zagospodarowanieprzestrzenne/app/StrefaPlanistyczna/PL.ZIPPZP.10212/241404-POG/1POG-2SN/20250516T120614>

przestrzen nazw

PL.ZIPPZP.10212/241404-POG

lokalny id

1POG-2SN

wersja id

20250516T120614

początek wersji obiektu

2025-05-16T12:06:14

nazwa

strefa zieleni i rekreacji

oznaczenie

2SN

symbol

SN

obowiązuje od

2025-05-16

obowiązuje do

obecnie

status

w opracowaniu
<https://inspire.ec.europa.eu/codelist/ProcessStepGeneralValue/elaboration>

charakter ustalenia

ogólnie wiążące
<https://inspire.ec.europa.eu/codelist/RegulationNatureValue/generallyBinding>

profil podstawowy

teren zieleni urządzonej
teren plaży
teren wód
teren komunikacji
teren ogrodów działkowych
teren infrastruktury technicznej

profil dodatkowy

teren usług sportu i rekreacji

minimalny udział powierzchni biologicznie czynnej

50%

geometria



plan

<https://www.gov.pl/zagospodarowanieprzestrzenne/app/AktPlanowaniaPrzestrzennego/PL.ZIPPZP.10212/241404-POG/1POG>

strefa planistyczna

PL.ZIPPZP.10212_241404-POG_1POG-2SG_20250516T120614

identyfier

<https://www.gov.pl/zagospodarowanieprzestrzenne/app/StrefaPlanistyczna/PL.ZIPPZP.10212/241404-POG/1POG-2SG/20250516T120614>

przestrzen nazw

PL.ZIPPZP.10212/241404-POG

lokalny id

1POG-2SG

wersja id

20250516T120614

poczatek wersji obiektu

2025-05-16T12:06:14

nazwa

strefa górnictwa

oznaczenie

2SG

symbol

SG

obowiazuje od

2025-05-16

obowiazuje do

obecnie

status

w opracowaniu
<https://inspire.ec.europa.eu/codelist/ProcessStepGeneralValue/elaboration>

charakter ustalenia

ogólnie wiążące
<https://inspire.ec.europa.eu/codelist/RegulationNatureValue/generallyBinding>

profil podstawowy

teren górnictwa i wydobywania
teren komunikacji
teren ogrodów działkowych
teren infrastruktury technicznej

profil dodatkowy

teren lasu
teren wód

geometria



plan

<https://www.gov.pl/zagospodarowanieprzestrzenne/app/AktPlanowaniaPrzestrzennego/PL.ZIPPZP.10212/241404-POG/1POG>

strefa planistyczna

PL.ZIPPZP.10212_241404-POG_1POG-3SO_20250516T120614

identyfier

<https://www.gov.pl/zagospodarowanieprzestrzenne/app/StrefaPlanistyczna/PL.ZIPPZP.10212/241404-POG/1POG-3SO/20250516T120614>

przestrzen nazw

PL.ZIPPZP.10212/241404-POG

lokalny id

1POG-3SO

wersja id

20250516T120614

poczatek wersji obiektu

2025-05-16T12:06:14

nazwa

strefa otwarta

oznaczenie

3SO

symbol

SO

obowiazuje od

2025-05-16

obowiazuje do

obecnie

status

w opracowaniu
<https://inspire.ec.europa.eu/codelist/ProcessStepGeneralValue/elaboration>

charakter ustalenia

ogólnie wiążące
<https://inspire.ec.europa.eu/codelist/RegulationNatureValue/generallyBinding>

profil podstawowy

teren rolnictwa z zakazem zabudowy
teren lasu
teren zieleni naturalnej
teren wód
teren komunikacji
teren ogrodów działkowych
teren infrastruktury technicznej

profil dodatkowy

teren zieleni urządzonej

geometria



plan

<https://www.gov.pl/zagospodarowanieprzestrzenne/app/AktPlanowaniaPrzestrzennego/PL.ZIPPZP.10212/241404-POG/1POG>

strefa planistyczna

PL.ZIPPZP.10212_241404-POG_1POG-3SC_20250516T120614

identyfier

<https://www.gov.pl/zagospodarowanieprzestrzenne/app/StrefaPlanistyczna/PL.ZIPPZP.10212/241404-POG/1POG-3SC/20250516T120614>

przestrzen nazw

PL.ZIPPZP.10212/241404-POG

lokalny id

1POG-3SC

wersja id

20250516T120614

poczatek wersji obiektu

2025-05-16T12:06:14

nazwa

strefa cmentarzy

oznaczenie

3SC

symbol

SC

obowiazuje od

2025-05-16

obowiazuje do

obecnie

status

w opracowaniu
<https://inspire.ec.europa.eu/codelist/ProcessStepGeneralValue/elaboration>

charakter ustalenia

ogólnie wiążące
<https://inspire.ec.europa.eu/codelist/RegulationNatureValue/generallyBinding>

profil podstawowy

teren cmentarza
teren komunikacji
teren zieleni urządzonej
teren ogrodów działkowych
teren infrastruktury technicznej

profil dodatkowy

teren usług kultu religijnego
teren usług handlu detalicznego

minimalny udział powierzchni biologicznie czynnej

30%

geometria



plan

<https://www.gov.pl/zagospodarowanieprzestrzenne/app/AktPlanowaniaPrzestrzennego/PL.ZIPPZP.10212/241404-POG/1POG>

strefa planistyczna

PL.ZIPPZP.10212_241404-POG_1POG-3SP_20250516T120614

identyfier

<https://www.gov.pl/zagospodarowanieprzestrzenne/app/StrefaPlanistyczna/PL.ZIPPZP.10212/241404-POG/1POG-3SP/20250516T120614>

przestrzen nazw

PL.ZIPPZP.10212/241404-POG

lokalny id

1POG-3SP

wersja id

20250516T120614

poczatek wersji obiektu

2025-05-16T12:06:14

nazwa

strefa gospodarcza

oznaczenie

3SP

symbol

SP

obowiazuje od

2025-05-16

obowiazuje do

obecnie

status

w opracowaniu
<https://inspire.ec.europa.eu/codelist/ProcessStepGeneralValue/elaboration>

charakter ustalenia

ogólnie wiążące
<https://inspire.ec.europa.eu/codelist/RegulationNatureValue/generallyBinding>

profil podstawowy

teren produkcji
teren komunikacji
teren zieleni urządzonej
teren ogrodów działkowych
teren infrastruktury technicznej

profil dodatkowy

teren usług
teren wód

maksymalna nadziemna intensywnosc zabudowy

0.8

maksymalny udzial powierzchni zabudowy

40%

maksymalna wysokosc zabudowy

10.0 m

minimalny udzial powierzchni biologicznie czynnej

20%

geometria



plan

<https://www.gov.pl/zagospodarowanieprzestrzenne/app/AktPlanowaniaPrzestrzennego/PL.ZIPPZP.10212/241404-POG/1POG>

strefa planistyczna

PL.ZIPPZP.10212_241404-POG_1POG-3SK_20250924T050306

identyfier

<https://www.gov.pl/zagospodarowanieprzestrzenne/app/StrefaPlanistyczna/PL.ZIPPZP.10212/241404-POG/1POG-3SK/20250924T050306>

przestrzen nazw

PL.ZIPPZP.10212/241404-POG

lokalny id

1POG-3SK

wersja id

20250924T050306

poczatek wersji obiektu

2025-09-24T05:03:06

nazwa

strefa komunikacyjna

oznaczenie

3SK

symbol

SK

obowiazuje od

2025-05-16

obowiazuje do

obecnie

status

w opracowaniu
<https://inspire.ec.europa.eu/codelist/ProcessStepGeneralValue/elaboration>

charakter ustalenia

ogólnie wiążące
<https://inspire.ec.europa.eu/codelist/RegulationNatureValue/generallyBinding>

profil podstawowy

teren autostrady
 teren drogi ekspresowej
 teren drogi głównej ruchu przyspieszonego
 teren drogi głównej
 teren komunikacji kolejowej i szynowej
 teren komunikacji kolei linowej
 teren komunikacji wodnej
 teren komunikacji lotniczej
 teren obsługi komunikacji
 teren ogrodów działkowych
 teren infrastruktury technicznej

geometria



plan

<https://www.gov.pl/zagospodarowanieprzestrzenne/app/AktPlanowaniaPrzestrzennego/PL.ZIPPZP.10212/241404-POG/1POG>

strefa planistyczna

PL.ZIPPZP.10212_241404-POG_1POG-3SJ_20250516T120614

identyfier

<https://www.gov.pl/zagospodarowanieprzestrzenne/app/StrefaPlanistyczna/PL.ZIPPZP.10212/241404-POG/1POG-3SJ/20250516T120614>

przestrzen nazw

PL.ZIPPZP.10212/241404-POG

lokalny id

1POG-3SJ

wersja id

20250516T120614

początek wersji obiektu

2025-05-16T12:06:14

nazwa

strefa wielofunkcyjna z zabudową mieszkaniową jednorodzinną

oznaczenie

3SJ

symbol

SJ

obowiązuje od

2025-05-16

obowiązuje do

obecnie

status

w opracowaniu
<https://inspire.ec.europa.eu/codelist/ProcessStepGeneralValue/elaboration>

charakter ustalenia

ogólnie wiążące
<https://inspire.ec.europa.eu/codelist/RegulationNatureValue/generallyBinding>

profil podstawowy

teren zabudowy mieszkaniowej jednorodzinnej
teren usług
teren komunikacji
teren zieleni urządzonej
teren ogrodów działkowych
teren infrastruktury technicznej

maksymalna nadziemna intensywność zabudowy

0.5

maksymalny udział powierzchni zabudowy

25%

maksymalna wysokość zabudowy

10.0 m

minimalny udział powierzchni biologicznie czynnej

40%

geometria



plan

<https://www.gov.pl/zagospodarowanieprzestrzenne/app/AktPlanowaniaPrzestrzennego/PL.ZIPPZP.10212/241404-POG/1POG>

strefa planistyczna

PL.ZIPPZP.10212_241404-POG_1POG-3SZ_20250516T120614

identfier

<https://www.gov.pl/zagospodarowanieprzestrzenne/app/StrefaPlanistyczna/PL.ZIPPZP.10212/241404-POG/1POG-3SZ/20250516T120614>

przestrzen nazw

PL.ZIPPZP.10212/241404-POG

lokalny id

1POG-3SZ

wersja id

20250516T120614

poczatek wersji obiektu

2025-05-16T12:06:14

nazwa

strefa wielofunkcyjna z zabudową zagrodową

oznaczenie

3SZ

symbol

SZ

obowiazuje od

2025-05-16

obowiazuje do

obecnie

status

w opracowaniu
<https://inspire.ec.europa.eu/codelist/ProcessStepGeneralValue/elaboration>

charakter ustalenia

ogólnie wiążące
<https://inspire.ec.europa.eu/codelist/RegulationNatureValue/generallyBinding>

profil podstawowy

teren zabudowy zagrodowej
 teren produkcji w gospodarstwach rolnych
 teren akwakultury i obsługi rybactwa
 teren komunikacji
 teren zieleni urządzonej
 teren ogrodów działkowych
 teren infrastruktury technicznej

profil dodatkowy

teren usług

maksymalna nadziemna intensywnosc zabudowy

0.5

maksymalny udzial powierzchni zabudowy

25%


maksymalna wysokosc zabudowy

10.0 m

minimalny udzial powierzchni biologicznie czynnej

40%

geometria



plan

<https://www.gov.pl/zagospodarowanieprzestrzenne/app/AktPlanowaniaPrzestrzennego/PL.ZIPPZP.10212/241404-POG/1POG>

strefa planistyczna

PL.ZIPPZP.10212_241404-POG_1POG-3SU_20250516T120614

identyfier

<https://www.gov.pl/zagospodarowanieprzestrzenne/app/StrefaPlanistyczna/PL.ZIPPZP.10212/241404-POG/1POG-3SU/20250516T120614>

przestrzen nazw

PL.ZIPPZP.10212/241404-POG

lokalny id

1POG-3SU

wersja id

20250516T120614

początek wersji obiektu

2025-05-16T12:06:14

nazwa

strefa usługowa

oznaczenie

3SU

symbol

SU

obowiązuje od

2025-05-16

obowiązuje do

obecnie

status

w opracowaniu
<https://inspire.ec.europa.eu/codelist/ProcessStepGeneralValue/elaboration>

charakter ustalenia

ogólnie wiążące
<https://inspire.ec.europa.eu/codelist/RegulationNatureValue/generallyBinding>

profil podstawowy

teren usług
teren komunikacji
teren zieleni urządzonej
teren ogrodów działkowych
teren infrastruktury technicznej

maksymalna nadziemna intensywność zabudowy

0.6

maksymalny udział powierzchni zabudowy

30%

maksymalna wysokość zabudowy

10.0 m

minimalny udział powierzchni biologicznie czynnej

30%

geometria



plan

<https://www.gov.pl/zagospodarowanieprzestrzenne/app/AktPlanowaniaPrzestrzennego/PL.ZIPPZP.10212/241404-POG/1POG>

strefa planistyczna

PL.ZIPPZP.10212_241404-POG_1POG-3SR_20250516T120614

identyfier

<https://www.gov.pl/zagospodarowanieprzestrzenne/app/StrefaPlanistyczna/PL.ZIPPZP.10212/241404-POG/1POG-3SR/20250516T120614>

przestrzen nazw

PL.ZIPPZP.10212/241404-POG

lokalny id

1POG-3SR

wersja id

20250516T120614

poczatek wersji obiektu

2025-05-16T12:06:14

nazwa

strefa produkcji rolniczej

oznaczenie

3SR

symbol

SR

obowiazuje od

2025-05-16

obowiazuje do

obecnie

status

w opracowaniu
<https://inspire.ec.europa.eu/codelist/ProcessStepGeneralValue/elaboration>

charakter ustalenia

ogólnie wiążące
<https://inspire.ec.europa.eu/codelist/RegulationNatureValue/generallyBinding>

profil podstawowy

teren produkcji w gospodarstwach rolnych
teren wielkotowarowej produkcji rolnej
teren akwakultury i obsługi rybactwa
teren komunikacji
teren ogrodów działkowych
teren infrastruktury technicznej

maksymalna nadziemna intensywnosc zabudowy

0.6

maksymalny udzial powierzchni zabudowy

30%

maksymalna wysokosc zabudowy

10.0 m

minimalny udzial powierzchni biologicznie czynnej

40%

geometria



plan

<https://www.gov.pl/zagospodarowanieprzestrzenne/app/AktPlanowaniaPrzestrzennego/PL.ZIPPZP.10212/241404-POG/1POG>

strefa planistyczna

PL.ZIPPZP.10212_241404-POG_1POG-3SI_20250516T120614

identyfier

<https://www.gov.pl/zagospodarowanieprzestrzenne/app/StrefaPlanistyczna/PL.ZIPPZP.10212/241404-POG/1POG-3SI/20250516T120614>

przestrzen nazw

PL.ZIPPZP.10212/241404-POG

lokalny id

1POG-3SI

wersja id

20250516T120614

poczatek wersji obiektu

2025-05-16T12:06:14

nazwa

strefa infrastrukturalna

oznaczenie

3SI

symbol

SI

obowiazuje od

2025-05-16

obowiazuje do

obecnie

status

w opracowaniu
<https://inspire.ec.europa.eu/codelist/ProcessStepGeneralValue/elaboration>

charakter ustalenia

ogólnie wiążące
<https://inspire.ec.europa.eu/codelist/RegulationNatureValue/generallyBinding>

profil podstawowy

teren infrastruktury technicznej
teren komunikacji
teren ogrodów działkowych

profil dodatkowy

teren usług
teren wód

minimalny udział powierzchni biologicznie czynnej

30%

geometria



plan

<https://www.gov.pl/zagospodarowanieprzestrzenne/app/AktPlanowaniaPrzestrzennego/PL.ZIPPZP.10212/241404-POG/1POG>

strefa planistyczna

PL.ZIPPZP.10212_241404-POG_1POG-3SN_20250516T120614

identyfier

<https://www.gov.pl/zagospodarowanieprzestrzenne/app/StrefaPlanistyczna/PL.ZIPPZP.10212/241404-POG/1POG-3SN/20250516T120614>

przestrzen nazw

PL.ZIPPZP.10212/241404-POG

lokalny id

1POG-3SN

wersja id

20250516T120614

poczatek wersji obiektu

2025-05-16T12:06:14

nazwa

strefa zieleni i rekreacji

oznaczenie

3SN

symbol

SN

obowiazuje od

2025-05-16

obowiazuje do

obecnie

status

w opracowaniu
<https://inspire.ec.europa.eu/codelist/ProcessStepGeneralValue/elaboration>

charakter ustalenia

ogólnie wiążące
<https://inspire.ec.europa.eu/codelist/RegulationNatureValue/generallyBinding>

profil podstawowy

teren zieleni urządzonej
 teren plaży
 teren wód
 teren komunikacji
 teren ogrodów działkowych
 teren infrastruktury technicznej

profil dodatkowy

teren usług sportu i rekreacji

minimalny udział powierzchni biologicznie czynnej

50%

geometria



plan

<https://www.gov.pl/zagospodarowanieprzestrzenne/app/AktPlanowaniaPrzestrzennego/PL.ZIPPZP.10212/241404-POG/1POG>

strefa planistyczna

PL.ZIPPZP.10212_241404-POG_1POG-3SG_20250924T001442

identyfier

<https://www.gov.pl/zagospodarowanieprzestrzenne/app/StrefaPlanistyczna/PL.ZIPPZP.10212/241404-POG/1POG-3SG/20250924T001442>

przestrzen nazw

PL.ZIPPZP.10212/241404-POG

lokalny id

1POG-3SG

wersja id

20250924T001442

poczatek wersji obiektu

2025-09-24T00:14:42

nazwa

strefa górnictwa

oznaczenie

3SG

symbol

SG

obowiazuje od

2025-05-16

obowiazuje do

obecnie

status

w opracowaniu
<https://inspire.ec.europa.eu/codelist/ProcessStepGeneralValue/elaboration>

charakter ustalenia

ogólnie wiążące
<https://inspire.ec.europa.eu/codelist/RegulationNatureValue/generallyBinding>

profil podstawowy

teren górnictwa i wydobywania
teren komunikacji
teren ogrodów działkowych
teren infrastruktury technicznej

profil dodatkowy

teren usług gastronomii
teren zieleni urządzonej
teren zieleni naturalnej
teren lasu
teren wód

maksymalna nadziemna intensywnosc zabudowy

1.8

maksymalny udzial powierzchni zabudowy

60%

maksymalna wysokosc zabudowy

20.0 m

minimalny udzial powierzchni biologicznie czynnej

20%

geometria



plan

<https://www.gov.pl/zagospodarowanieprzestrzenne/app/AktPlanowaniaPrzestrzennego/PL.ZIPPZP.10212/241404-POG/1POG>

strefa planistyczna

PL.ZIPPZP.10212_241404-POG_1POG-4SO_20250924T053444

identfier

<https://www.gov.pl/zagospodarowanieprzestrzenne/app/StrefaPlanistyczna/PL.ZIPPZP.10212/241404-POG/1POG-4SO/20250924T053444>

przestrzen nazw

PL.ZIPPZP.10212/241404-POG

lokalny id

1POG-4SO

wersja id

20250924T053444

poczatek wersji obiektu

2025-09-24T05:34:44

nazwa

strefa otwarta

oznaczenie

4SO

symbol

SO

obowiazuje od

2025-05-16

obowiazuje do

obecnie

status

w opracowaniu
<https://inspire.ec.europa.eu/codelist/ProcessStepGeneralValue/elaboration>

charakter ustalenia

ogólnie wiążące
<https://inspire.ec.europa.eu/codelist/RegulationNatureValue/generallyBinding>

profil podstawowy

teren rolnictwa z zakazem zabudowy
teren lasu
teren zieleni naturalnej
teren wód
teren komunikacji
teren ogrodów działkowych
teren infrastruktury technicznej

profil dodatkowy

teren zieleni urządzonej

geometria



plan

<https://www.gov.pl/zagospodarowanieprzestrzenne/app/AktPlanowaniaPrzestrzennego/PL.ZIPPZP.10212/241404-POG/1POG>

strefa planistyczna

PL.ZIPPZP.10212_241404-POG_1POG-4SC_20250516T120614

identyfier

<https://www.gov.pl/zagospodarowanieprzestrzenne/app/StrefaPlanistyczna/PL.ZIPPZP.10212/241404-POG/1POG-4SC/20250516T120614>

przestrzen nazw

PL.ZIPPZP.10212/241404-POG

lokalny id

1POG-4SC

wersja id

20250516T120614

początek wersji obiektu

2025-05-16T12:06:14

nazwa

strefa cmentarzy

oznaczenie

4SC

symbol

SC

obowiązuje od

2025-05-16

obowiązuje do

obecnie

status

w opracowaniu
<https://inspire.ec.europa.eu/codelist/ProcessStepGeneralValue/elaboration>

charakter ustalenia

ogólnie wiążące
<https://inspire.ec.europa.eu/codelist/RegulationNatureValue/generallyBinding>

profil podstawowy

teren cmentarza
teren komunikacji
teren zieleni urządzonej
teren ogrodów działkowych
teren infrastruktury technicznej

profil dodatkowy

teren usług kultu religijnego

minimalny udział powierzchni biologicznie czynnej

30%

geometria



plan

<https://www.gov.pl/zagospodarowanieprzestrzenne/app/AktPlanowaniaPrzestrzennego/PL.ZIPPZP.10212/241404-POG/1POG>

strefa planistyczna

PL.ZIPPZP.10212_241404-POG_1POG-4SP_20250516T120614

identyfier

<https://www.gov.pl/zagospodarowanieprzestrzenne/app/StrefaPlanistyczna/PL.ZIPPZP.10212/241404-POG/1POG-4SP/20250516T120614>

przestrzen nazw

PL.ZIPPZP.10212/241404-POG

lokalny id

1POG-4SP

wersja id

20250516T120614

poczatek wersji obiektu

2025-05-16T12:06:14

nazwa

strefa gospodarcza

oznaczenie

4SP

symbol

SP

obowiazuje od

2025-05-16

obowiazuje do

obecnie

status

w opracowaniu
<https://inspire.ec.europa.eu/codelist/ProcessStepGeneralValue/elaboration>

charakter ustalenia

ogólnie wiążące
<https://inspire.ec.europa.eu/codelist/RegulationNatureValue/generallyBinding>

profil podstawowy

teren produkcji
teren komunikacji
teren zieleni urządzonej
teren ogrodów działkowych
teren infrastruktury technicznej

profil dodatkowy

teren usług

maksymalna nadziemna intensywnosc zabudowy

0.8

maksymalny udzial powierzchni zabudowy

40%

maksymalna wysokosc zabudowy

10.0 m

minimalny udzial powierzchni biologicznie czynnej

20%

geometria



plan

<https://www.gov.pl/zagospodarowanieprzestrzenne/app/AktPlanowaniaPrzestrzennego/PL.ZIPPZP.10212/241404-POG/1POG>

strefa planistyczna

PL.ZIPPZP.10212_241404-POG_1POG-4SK_20250924T050913

identyfier

<https://www.gov.pl/zagospodarowanieprzestrzenne/app/StrefaPlanistyczna/PL.ZIPPZP.10212/241404-POG/1POG-4SK/20250924T050913>

przestrzen nazw

PL.ZIPPZP.10212/241404-POG

lokalny id

1POG-4SK

wersja id

20250924T050913

poczatek wersji obiektu

2025-09-24T05:09:13

nazwa

strefa komunikacyjna

oznaczenie

4SK

symbol

SK

obowiazuje od

2025-05-16

obowiazuje do

obecnie

status

w opracowaniu
<https://inspire.ec.europa.eu/codelist/ProcessStepGeneralValue/elaboration>

charakter ustalenia

ogólnie wiążące
<https://inspire.ec.europa.eu/codelist/RegulationNatureValue/generallyBinding>

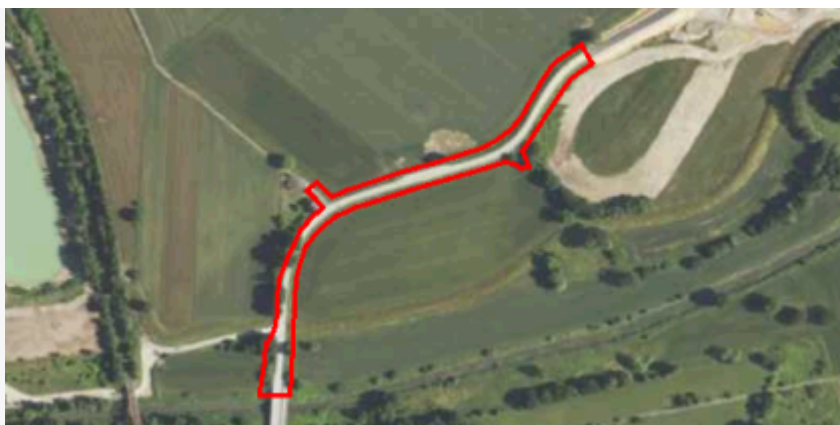
profil podstawowy

teren autostrady
teren drogi ekspresowej
teren drogi głównej ruchu przyspieszonego
teren drogi głównej
teren komunikacji kolejowej i szynowej
teren komunikacji kolei linowej
teren komunikacji wodnej
teren komunikacji lotniczej
teren obsługi komunikacji
teren ogrodów działkowych
teren infrastruktury technicznej

profil dodatkowy

teren drogi zbiorczej

geometria



plan

<https://www.gov.pl/zagospodarowanieprzestrzenne/app/AktPlanowaniaPrzestrzennego/PL.ZIPPZP.10212/241404-POG/1POG>

strefa planistyczna

PL.ZIPPZP.10212_241404-POG_1POG-4SZ_20250516T120614

identfier

<https://www.gov.pl/zagospodarowanieprzestrzenne/app/StrefaPlanistyczna/PL.ZIPPZP.10212/241404-POG/1POG-4SZ/20250516T120614>

przestrzen nazw

PL.ZIPPZP.10212/241404-POG

lokalny id

1POG-4SZ

wersja id

20250516T120614

poczatek wersji obiektu

2025-05-16T12:06:14

nazwa

strefa wielofunkcyjna z zabudową zagrodową

oznaczenie

4SZ

symbol

SZ

obowiazuje od

2025-05-16

obowiazuje do

obecnie

status

w opracowaniu
<https://inspire.ec.europa.eu/codelist/ProcessStepGeneralValue/elaboration>

charakter ustalenia

ogólnie wiążące
<https://inspire.ec.europa.eu/codelist/RegulationNatureValue/generallyBinding>

profil podstawowy

teren zabudowy zagrodowej
 teren produkcji w gospodarstwach rolnych
 teren akwakultury i obsługi rybactwa
 teren komunikacji
 teren zieleni urządzonej
 teren ogrodów działkowych
 teren infrastruktury technicznej

profil dodatkowy

teren usług

maksymalna nadziemna intensywnosc zabudowy

0.5

maksymalny udzial powierzchni zabudowy

25%

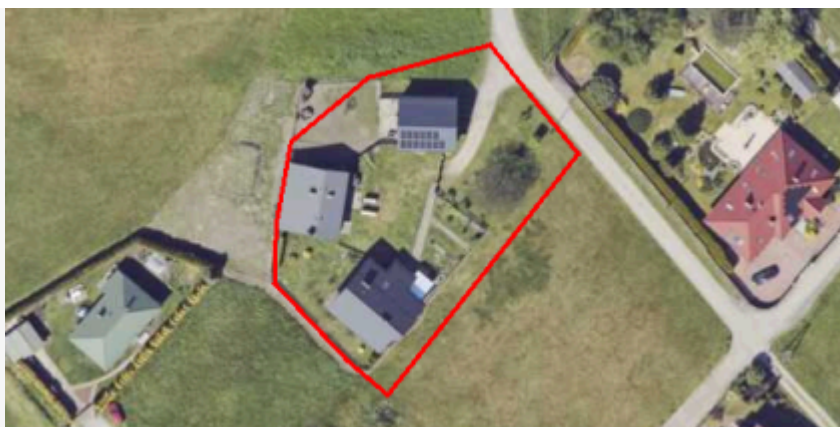
maksymalna wysokosc zabudowy

10.0 m

minimalny udzial powierzchni biologicznie czynnej

40%

geometria



plan

<https://www.gov.pl/zagospodarowanieprzestrzenne/app/AktPlanowaniaPrzestrzennego/PL.ZIPPZP.10212/241404-POG/1POG>

strefa planistyczna

PL.ZIPPZP.10212_241404-POG_1POG-4SJ_20250516T120614

identyfier

<https://www.gov.pl/zagospodarowanieprzestrzenne/app/StrefaPlanistyczna/PL.ZIPPZP.10212/241404-POG/1POG-4SJ/20250516T120614>

przestrzen nazw

PL.ZIPPZP.10212/241404-POG

lokalny id

1POG-4SJ

wersja id

20250516T120614

początek wersji obiektu

2025-05-16T12:06:14

nazwa

strefa wielofunkcyjna z zabudową mieszkaniową jednorodzinną

oznaczenie

4SJ

symbol

SJ

obowiązuje od

2025-05-16

obowiązuje do

obecnie

status

w opracowaniu
<https://inspire.ec.europa.eu/codelist/ProcessStepGeneralValue/elaboration>

charakter ustalenia

ogólnie wiążące
<https://inspire.ec.europa.eu/codelist/RegulationNatureValue/generallyBinding>

profil podstawowy

teren zabudowy mieszkaniowej jednorodzinnej
teren usług
teren komunikacji
teren zieleni urządzonej
teren ogrodów działkowych
teren infrastruktury technicznej

maksymalna nadziemna intensywność zabudowy

0.5

maksymalny udział powierzchni zabudowy

25%

maksymalna wysokość zabudowy

10.0 m

minimalny udział powierzchni biologicznie czynnej

40%

geometria



plan

<https://www.gov.pl/zagospodarowanieprzestrzenne/app/AktPlanowaniaPrzestrzennego/PL.ZIPPZP.10212/241404-POG/1POG>

strefa planistyczna

PL.ZIPPZP.10212_241404-POG_1POG-4SU_20250516T120614

identyfier

<https://www.gov.pl/zagospodarowanieprzestrzenne/app/StrefaPlanistyczna/PL.ZIPPZP.10212/241404-POG/1POG-4SU/20250516T120614>

przestrzen nazw

PL.ZIPPZP.10212/241404-POG

lokalny id

1POG-4SU

wersja id

20250516T120614

poczatek wersji obiektu

2025-05-16T12:06:14

nazwa

strefa usługowa

oznaczenie

4SU

symbol

SU

obowiazuje od

2025-05-16

obowiazuje do

obecnie

status

w opracowaniu
<https://inspire.ec.europa.eu/codelist/ProcessStepGeneralValue/elaboration>

charakter ustalenia

ogólnie wiążące
<https://inspire.ec.europa.eu/codelist/RegulationNatureValue/generallyBinding>

profil podstawowy

teren usług
teren komunikacji
teren zieleni urządzonej
teren ogrodów działkowych
teren infrastruktury technicznej

profil dodatkowy

teren wód

maksymalna nadziemna intensywnosc zabudowy

0.9

maksymalny udzial powierzchni zabudowy

30%

maksymalna wysokosc zabudowy

16.0 m

minimalny udzial powierzchni biologicznie czynnej

30%

geometria



plan

<https://www.gov.pl/zagospodarowanieprzestrzenne/app/AktPlanowaniaPrzestrzennego/PL.ZIPPZP.10212/241404-POG/1POG>

strefa planistyczna

PL.ZIPPZP.10212_241404-POG_1POG-4SI_20250516T120614

identyfier

<https://www.gov.pl/zagospodarowanieprzestrzenne/app/StrefaPlanistyczna/PL.ZIPPZP.10212/241404-POG/1POG-4SI/20250516T120614>

przestrzen nazw

PL.ZIPPZP.10212/241404-POG

lokalny id

1POG-4SI

wersja id

20250516T120614

początek wersji obiektu

2025-05-16T12:06:14

nazwa

strefa infrastrukturalna

oznaczenie

4SI

symbol

SI

obowiązuje od

2025-05-16

obowiązuje do

obecnie

status

w opracowaniu
<https://inspire.ec.europa.eu/codelist/ProcessStepGeneralValue/elaboration>

charakter ustalenia

ogólnie wiążące
<https://inspire.ec.europa.eu/codelist/RegulationNatureValue/generallyBinding>

profil podstawowy

teren infrastruktury technicznej
teren komunikacji
teren ogrodów działkowych

minimalny udział powierzchni biologicznie czynnej


20%


geometria




plan	https://www.gov.pl/zagospodarowanieprzestrzenne/app/AktPlanowaniaPrzestrzennego/PL.ZIPPZP.10212/241404-POG/1POG
strefa planistyczna	PL.ZIPPZP.10212_241404-POG_1POG-4SN_20250516T120614
identfier	https://www.gov.pl/zagospodarowanieprzestrzenne/app/StrefaPlanistyczna/PL.ZIPPZP.10212/241404-POG/1POG-4SN/20250516T120614
przestrzen nazw	PL.ZIPPZP.10212/241404-POG
lokalny id	1POG-4SN
wersja id	20250516T120614
poczatek wersji obiektu	2025-05-16T12:06:14
nazwa	strefa zieleni i rekreacji
oznaczenie	4SN
symbol	SN
obowiazuje od	2025-05-16
obowiazuje do	obecnie
status	w opracowaniu https://inspire.ec.europa.eu/codelist/ProcessStepGeneralValue/elaboration
charakter ustalenia	ogólnie wiążące https://inspire.ec.europa.eu/codelist/RegulationNatureValue/generallyBinding
profil podstawowy	teren zieleni urządzonej teren plaży teren wód teren komunikacji teren ogrodów działkowych teren infrastruktury technicznej
profil dodatkowy	teren usług sportu i rekreacji
minimalny udział powierzchni biologicznie czynnej	50%
geometria	
plan	https://www.gov.pl/zagospodarowanieprzestrzenne/app/AktPlanowaniaPrzestrzennego/PL.ZIPPZP.10212/241404-POG/1POG
strefa planistyczna	PL.ZIPPZP.10212_241404-POG_1POG-4SR_20250516T163438
identfier	https://www.gov.pl/zagospodarowanieprzestrzenne/app/StrefaPlanistyczna/PL.ZIPPZP.10212/241404-POG/1POG-4SR/20250516T163438

przestrzen nazw	PL.ZIPPZP.10212/241404-POG
lokalny id	1POG-4SR
wersja id	20250516T163438
początek wersji obiektu	2025-05-16T16:34:38
nazwa	strefa produkcji rolniczej
oznaczenie	4SR
symbol	SR
obowiązuje od	2025-05-16
obowiązuje do	obecnie
status	w opracowaniu https://inspire.ec.europa.eu/codelist/ProcessStepGeneralValue/elaboration
charakter ustalenia	ogólnie wiążące https://inspire.ec.europa.eu/codelist/RegulationNatureValue/generallyBinding
profil podstawowy	teren produkcji w gospodarstwach rolnych teren wielkotowarowej produkcji rolnej teren akwakultury i obsługi rybactwa teren komunikacji teren ogrodów działkowych teren infrastruktury technicznej
maksymalna nadziemna intensywność zabudowy	0.6
maksymalny udział powierzchni zabudowy	30%
maksymalna wysokość zabudowy	10.0 m
minimalny udział powierzchni biologicznie czynnej	40%
geometria	
plan	https://www.gov.pl/zagospodarowanieprzestrzenne/app/AktPlanowaniaPrzestrzennego/PL.ZIPPZP.10212/241404-POG/1POG
strefa planistyczna	PL.ZIPPZP.10212_241404-POG_1POG-4SG_20250924T001533
identyfikator	https://www.gov.pl/zagospodarowanieprzestrzenne/app/StrefaPlanistyczna/PL.ZIPPZP.10212/241404-POG/1POG-4SG/20250924T001533
przestrzen nazw	PL.ZIPPZP.10212/241404-POG
lokalny id	1POG-4SG


wersja id	20250924T001533
początek wersji obiektu	2025-09-24T00:15:33
nazwa	strefa górnictwa
oznaczenie	4SG
symbol	SG
obowiązuje od	2025-05-16
obowiązuje do	obecnie
status	w opracowaniu https://inspire.ec.europa.eu/codelist/ProcessStepGeneralValue/elaboration
charakter ustalenia	ogólnie wiążące https://inspire.ec.europa.eu/codelist/RegulationNatureValue/generallyBinding
profil podstawowy	teren górnictwa i wydobywania teren komunikacji teren ogrodów działkowych teren infrastruktury technicznej
profil dodatkowy	teren usług gastronomii teren zieleni urządzonej teren zieleni naturalnej teren lasu teren wód
maksymalna nadziemna intensywność zabudowy	1.8
maksymalny udział powierzchni zabudowy	60%
maksymalna wysokość zabudowy	20.0 m
minimalny udział powierzchni biologicznie czynnej	20%
geometria	
plan	https://www.gov.pl/zagospodarowanieprzestrzenne/app/AktPlanowaniaPrzestrzennego/PL.ZIPPZP.10212/241404-POG/1POG
strefa planistyczna	PL.ZIPPZP.10212_241404-POG_1POG-SSO_20250516T120614
identyfikator	https://www.gov.pl/zagospodarowanieprzestrzenne/app/StrefaPlanistyczna/PL.ZIPPZP.10212/241404-POG/1POG-SSO/20250516T120614
przestrzeń nazw	PL.ZIPPZP.10212/241404-POG
lokalny id	1POG-SSO


wersja id	20250516T120614
początek wersji obiektu	2025-05-16T12:06:14
nazwa	strefa otwarta
oznaczenie	5SO
symbol	SO
obowiązuje od	2025-05-16
obowiązuje do	obecnie
status	w opracowaniu https://inspire.ec.europa.eu/codelist/ProcessStepGeneralValue/elaboration
charakter ustalenia	ogólnie wiążące https://inspire.ec.europa.eu/codelist/RegulationNatureValue/generallyBinding
profil podstawowy	teren rolnictwa z zakazem zabudowy teren lasu teren zieleni naturalnej teren wód teren komunikacji teren ogrodów działkowych teren infrastruktury technicznej
profil dodatkowy	teren zieleni urządzonej
geometria	
plan	https://www.gov.pl/zagospodarowanieprzestrzenne/app/AktPlanowaniaPrzestrzennego/PL.ZIPPZP.10212/241404-POG/1POG
strefa planistyczna	PL.ZIPPZP.10212_241404-POG_1POG-5SP_20250516T120614
identyfier	https://www.gov.pl/zagospodarowanieprzestrzenne/app/StrefaPlanistyczna/PL.ZIPPZP.10212/241404-POG/1POG-5SP/20250516T120614
przestrzen nazw	PL.ZIPPZP.10212/241404-POG
lokalny id	1POG-5SP
wersja id	20250516T120614
początek wersji obiektu	2025-05-16T12:06:14
nazwa	strefa gospodarcza
oznaczenie	5SP
symbol	SP
obowiązuje od	2025-05-16

obowiązuje do	obecnie
status	w opracowaniu https://inspire.ec.europa.eu/codelist/ProcessStepGeneralValue/elaboration
charakter ustalenia	ogólnie wiążące https://inspire.ec.europa.eu/codelist/RegulationNatureValue/generallyBinding
profil podstawowy	teren produkcji teren komunikacji teren zieleni urządzonej teren ogrodów działkowych teren infrastruktury technicznej
profil dodatkowy	teren usług teren wód
maksymalna nadziemna intensywność zabudowy	1.8
maksymalny udział powierzchni zabudowy	60%
maksymalna wysokość zabudowy	20.0 m
minimalny udział powierzchni biologicznie czynnej	20%
geometria	
plan	https://www.gov.pl/zagospodarowanieprzestrzenne/app/AktPlanowaniaPrzestrzennego/PL.ZIPPZP.10212/241404-POG/1POG
strefa planistyczna	PL.ZIPPZP.10212_241404-POG_1POG-5SZ_20250516T120614
identyfikator	https://www.gov.pl/zagospodarowanieprzestrzenne/app/StrefaPlanistyczna/PL.ZIPPZP.10212/241404-POG/1POG-5SZ/20250516T120614
przestrzeń nazw	PL.ZIPPZP.10212/241404-POG
lokalny id	1POG-5SZ
wersja id	20250516T120614
początek wersji obiektu	2025-05-16T12:06:14
nazwa	strefa wielofunkcyjna z zabudową zagrodową
oznaczenie	5SZ
symbol	SZ
obowiązuje od	2025-05-16
obowiązuje do	obecnie

status	w opracowaniu https://inspire.ec.europa.eu/codelist/ProcessStepGeneralValue/elaboration
charakter ustalenia	ogólnie wiążące https://inspire.ec.europa.eu/codelist/RegulationNatureValue/generallyBinding
profil podstawowy	teren zabudowy zagrodowej teren produkcji w gospodarstwach rolnych teren akwakultury i obsługi rybactwa teren komunikacji teren zieleni urządzonej teren ogrodów działkowych teren infrastruktury technicznej
profil dodatkowy	teren usług
maksymalna nadziemna intensywnosc zabudowy	0.5
maksymalny udzial powierzchni zabudowy	25%
maksymalna wysokosc zabudowy	10.0 m
minimalny udzial powierzchni biologicznie czynnej	40%
geometria	
plan	https://www.gov.pl/zagospodarowanieprzestrzenne/app/AktPlanowaniaPrzestrzennego/PL.ZIPPZP.10212/241404-POG/1POG
strefa planistyczna	PL.ZIPPZP.10212_241404-POG_1POG-5SJ_20250516T120614
identfier	https://www.gov.pl/zagospodarowanieprzestrzenne/app/StefaPlanistyczna/PL.ZIPPZP.10212/241404-POG/1POG-5SJ/20250516T120614
przestrzen nazw	PL.ZIPPZP.10212/241404-POG
lokalny id	1POG-5SJ
wersja id	20250516T120614
poczatek wersji obiektu	2025-05-16T12:06:14
nazwa	strefa wielofunkcyjna z zabudową mieszkaniową jednorodzinną
oznaczenie	5SJ
symbol	SJ
obowiazuje od	2025-05-16
obowiazuje do	obecnie

status	w opracowaniu https://inspire.ec.europa.eu/codelist/ProcessStepGeneralValue/elaboration
charakter ustalenia	ogólnie wiążące https://inspire.ec.europa.eu/codelist/RegulationNatureValue/generallyBinding
profil podstawowy	teren zabudowy mieszkaniowej jednorodzinnej teren usług teren komunikacji teren zieleni urządzonej teren ogrodów działkowych teren infrastruktury technicznej
maksymalna nadziemna intensywnosc zabudowy	0.5
maksymalny udział powierzchni zabudowy	25%
maksymalna wysokosc zabudowy	10.0 m
minimalny udział powierzchni biologicznie czynnej	40%
geometria	
plan	https://www.gov.pl/zagospodarowanieprzestrzenne/app/AktPlanowaniaPrzestrzennego/PL.ZIPPZP.10212/241404-POG/1POG
strefa planistyczna	PL.ZIPPZP.10212_241404-POG_1POG-5SU_20250516T120614
identfier	https://www.gov.pl/zagospodarowanieprzestrzenne/app/StrefaPlanistyczna/PL.ZIPPZP.10212/241404-POG/1POG-5SU/20250516T120614
przestrzen nazw	PL.ZIPPZP.10212/241404-POG
lokalny id	1POG-5SU
wersja id	20250516T120614
poczatek wersji obiektu	2025-05-16T12:06:14
nazwa	strefa usługowa
oznaczenie	5SU
symbol	SU
obowiazuje od	2025-05-16
obowiazuje do	obecnie
status	w opracowaniu https://inspire.ec.europa.eu/codelist/ProcessStepGeneralValue/elaboration

charakter ustalenia	ogólnie wiążące https://inspire.ec.europa.eu/codelist/RegulationNatureValue/generallyBinding
profil podstawowy	teren usług teren komunikacji teren zieleni urządzonej teren ogrodów działkowych teren infrastruktury technicznej
maksymalna nadziemna intensywnosc zabudowy	0.6
maksymalny udział powierzchni zabudowy	30%
maksymalna wysokosc zabudowy	20.0 m
minimalny udział powierzchni biologicznie czynnej	30%
geometria	
plan	https://www.gov.pl/zagospodarowanieprzestrzenne/app/AktPlanowaniaPrzestrzennego/PL.ZIPPZP.10212/241404-POG/1POG
strefa planistyczna	PL.ZIPPZP.10212_241404-POG_1POG-5SK_20250924T052403
identfier	https://www.gov.pl/zagospodarowanieprzestrzenne/app/StrefaPlanistyczna/PL.ZIPPZP.10212/241404-POG/1POG-5SK/20250924T052403
przestrzen nazw	PL.ZIPPZP.10212/241404-POG
lokalny id	1POG-5SK
wersja id	20250924T052403
poczatek wersji obiektu	2025-09-24T05:24:03
nazwa	strefa komunikacyjna
oznaczenie	5SK
symbol	SK
obowiazuje od	2025-05-16
obowiazuje do	obecnie
status	w opracowaniu https://inspire.ec.europa.eu/codelist/ProcessStepGeneralValue/elaboration
charakter ustalenia	ogólnie wiążące https://inspire.ec.europa.eu/codelist/RegulationNatureValue/generallyBinding

profil podstawowy	teren autostrady teren drogi ekspresowej teren drogi głównej ruchu przyspieszonego teren drogi głównej teren komunikacji kolejowej i szynowej teren komunikacji kolei linowej teren komunikacji wodnej teren komunikacji lotniczej teren obsługi komunikacji teren ogrodów działkowych teren infrastruktury technicznej
profil dodatkowy	teren drogi zbiorczej teren wód
geometria	
plan	https://www.gov.pl/zagospodarowanieprzestrzenne/app/AktPlanowaniaPrzestrzennego/PL.ZIPPZP.10212/241404-POG/1POG
strefa planistyczna	PL.ZIPPZP.10212_241404-POG_1POG-5SN_20250923T223308
identfier	https://www.gov.pl/zagospodarowanieprzestrzenne/app/StrefaPlanistyczna/PL.ZIPPZP.10212/241404-POG/1POG-5SN/20250923T223308
przestrzen nazw	PL.ZIPPZP.10212/241404-POG
lokalny id	1POG-5SN
wersja id	20250923T223308
początek wersji obiektu	2025-09-23T22:33:08
nazwa	strefa zieleni i rekreacji
oznaczenie	5SN
symbol	SN
obowiązuje od	2025-05-16
obowiązuje do	obecnie
status	w opracowaniu https://inspire.ec.europa.eu/codelist/ProcessStepGeneralValue/elaboration
charakter ustalenia	ogólnie wiążące https://inspire.ec.europa.eu/codelist/RegulationNatureValue/generallyBinding
profil podstawowy	teren zieleni urządzonej teren plaży teren wód teren komunikacji

	teren ogrodów działkowych teren infrastruktury technicznej
profil dodatkowy	teren usług sportu i rekreacji
minimalny udział powierzchni biologicznie czynnej	50%
geometria	
plan	https://www.gov.pl/zagospodarowanieprzestrzenne/app/AktPlanowaniaPrzestrzennego/PL.ZIPPZP.10212/241404-POG/1POG
strefa planistyczna	PL.ZIPPZP.10212_241404-POG_1POG-5SR_20250516T163732
identyfier	https://www.gov.pl/zagospodarowanieprzestrzenne/app/StrefaPlanistyczna/PL.ZIPPZP.10212/241404-POG/1POG-5SR/20250516T163732
przestrzen nazw	PL.ZIPPZP.10212/241404-POG
lokalny id	1POG-5SR
wersja id	20250516T163732
początek wersji obiektu	2025-05-16T16:37:32
nazwa	strefa produkcji rolniczej
oznaczenie	5SR
symbol	SR
obowiązuje od	2025-05-16
obowiązuje do	obecnie
status	w opracowaniu https://inspire.ec.europa.eu/codelist/ProcessStepGeneralValue/elaboration
charakter ustalenia	ogólnie wiążące https://inspire.ec.europa.eu/codelist/RegulationNatureValue/generallyBinding
profil podstawowy	teren produkcji w gospodarstwach rolnych teren wielkotowarowej produkcji rolnej teren akwakultury i obsługi rybactwa teren komunikacji teren ogrodów działkowych teren infrastruktury technicznej
maksymalna nadziemna intensywność zabudowy	0.6
maksymalny udział powierzchni zabudowy	30%

maksymalna wysokosc zabudowy	10.0 m
minimalny udzial powierzchni biologicznie czynnej	40%
geometria	
plan	https://www.gov.pl/zagospodarowanieprzestrzenne/app/AktPlanowaniaPrzestrzennego/PL.ZIPPZP.10212/241404-POG/1POG
strefa planistyczna	PL.ZIPPZP.10212_241404-POG_1POG-5SG_20250923T224544
identfier	https://www.gov.pl/zagospodarowanieprzestrzenne/app/StrefaPlanistyczna/PL.ZIPPZP.10212/241404-POG/1POG-5SG/20250923T224544
przestrzen nazw	PL.ZIPPZP.10212/241404-POG
lokalny id	1POG-5SG
wersja id	20250923T224544
poczatek wersji obiektu	2025-09-23T22:45:44
nazwa	strefa górnictwa
oznaczenie	5SG
symbol	SG
obowiazuje od	2025-09-08
obowiazuje do	obecnie
status	w opracowaniu https://inspire.ec.europa.eu/codelist/ProcessStepGeneralValue/elaboration
charakter ustalenia	ogólnie wiążące https://inspire.ec.europa.eu/codelist/RegulationNatureValue/generallyBinding
profil podstawowy	teren górnictwa i wydobywania teren komunikacji teren ogrodów działkowych teren infrastruktury technicznej
profil dodatkowy	teren zieleni naturalnej teren lasu teren wód
maksymalna nadziemna intensywnosc zabudowy	1
maksymalny udzial powierzchni zabudowy	50%
maksymalna wysokosc zabudowy	20.0 m

minimalny udział powierzchni biologicznie czynnej	20%
geometria	
plan	https://www.gov.pl/zagospodarowanieprzestrzenne/app/AktPlanowaniaPrzestrzennego/PL.ZIPPZP.10212/241404-POG/1POG
strefa planistyczna	PL.ZIPPZP.10212_241404-POG_1POG-6SO_20250516T120614
identfier	https://www.gov.pl/zagospodarowanieprzestrzenne/app/StrefaPlanistyczna/PL.ZIPPZP.10212/241404-POG/1POG-6SO/20250516T120614
przestrzen nazw	PL.ZIPPZP.10212/241404-POG
lokalny id	1POG-6SO
wersja id	20250516T120614
poczatek wersji obiektu	2025-05-16T12:06:14
nazwa	strefa otwarta
oznaczenie	6SO
symbol	SO
obowiazuje od	2025-05-16
obowiazuje do	obecnie
status	w opracowaniu https://inspire.ec.europa.eu/codelist/ProcessStepGeneralValue/elaboration
charakter ustalenia	ogólnie wiążące https://inspire.ec.europa.eu/codelist/RegulationNatureValue/generallyBinding
profil podstawowy	teren rolnictwa z zakazem zabudowy teren lasu teren zieleni naturalnej teren wód teren komunikacji teren ogrodów działkowych teren infrastruktury technicznej
profil dodatkowy	teren zieleni urządzonej
geometria	



plan

<https://www.gov.pl/zagospodarowanieprzestrzenne/app/AktPlanowaniaPrzestrzennego/PL.ZIPPZP.10212/241404-POG/1POG>

strefa planistyczna

PL.ZIPPZP.10212_241404-POG_1POG-6SP_20250923T233356

identyfier

<https://www.gov.pl/zagospodarowanieprzestrzenne/app/StrefaPlanistyczna/PL.ZIPPZP.10212/241404-POG/1POG-6SP/20250923T233356>

przestrzen nazw

PL.ZIPPZP.10212/241404-POG

lokalny id

1POG-6SP

wersja id

20250923T233356

poczatek wersji obiektu

2025-09-23T23:33:56

nazwa

strefa gospodarcza

oznaczenie

6SP

symbol

SP

obowiazuje od

2025-05-16

obowiazuje do

obecnie

status

w opracowaniu
<https://inspire.ec.europa.eu/codelist/ProcessStepGeneralValue/elaboration>

charakter ustalenia

ogólnie wiążące
<https://inspire.ec.europa.eu/codelist/RegulationNatureValue/generallyBinding>

profil podstawowy

teren produkcji
teren komunikacji
teren zieleni urządzonej
teren ogrodów działkowych
teren infrastruktury technicznej

profil dodatkowy

teren usług
teren wód

maksymalna nadziemna intensywnosc zabudowy

1.8

maksymalny udzial powierzchni zabudowy

60%

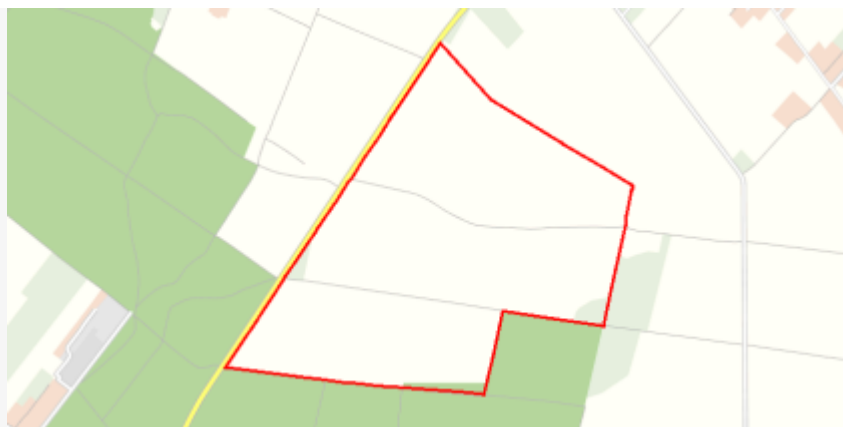
maksymalna wysokosc zabudowy

20.0 m

minimalny udzial powierzchni biologicznie czynnej

20%

geometria



plan

<https://www.gov.pl/zagospodarowanieprzestrzenne/app/AktPlanowaniaPrzestrzennego/PL.ZIPPZP.10212/241404-POG/1POG>

strefa planistyczna

PL.ZIPPZP.10212_241404-POG_1POG-6SZ_20250516T120614

identyfier

<https://www.gov.pl/zagospodarowanieprzestrzenne/app/StrefaPlanistyczna/PL.ZIPPZP.10212/241404-POG/1POG-6SZ/20250516T120614>

przestrzen nazw

PL.ZIPPZP.10212/241404-POG

lokalny id

1POG-6SZ

wersja id

20250516T120614

początek wersji obiektu

2025-05-16T12:06:14

nazwa

strefa wielofunkcyjna z zabudową zagrodową

oznaczenie

6SZ

symbol

SZ

obowiązuje od

2025-05-16

obowiązuje do

obecnie

status

w opracowaniu
<https://inspire.ec.europa.eu/codelist/ProcessStepGeneralValue/elaboration>

charakter ustalenia

ogólnie wiążące
<https://inspire.ec.europa.eu/codelist/RegulationNatureValue/generallyBinding>

profil podstawowy

teren zabudowy zagrodowej
teren produkcji w gospodarstwach rolnych
teren akwakultury i obsługi rybactwa
teren komunikacji
teren zieleni urządzonej
teren ogrodów działkowych
teren infrastruktury technicznej

profil dodatkowy

teren usług

maksymalna nadziemna intensywność zabudowy

0.6

maksymalny udział powierzchni zabudowy

30%

maksymalna wysokość zabudowy

10.0 m

minimalny udział powierzchni biologicznie czynnej

40%

geometria



plan

<https://www.gov.pl/zagospodarowanieprzestrzenne/app/AktPlanowaniaPrzestrzennego/PL.ZIPPZP.10212/241404-POG/1POG>

strefa planistyczna

PL.ZIPPZP.10212_241404-POG_1POG-6SJ_20250516T120614

identyfier

<https://www.gov.pl/zagospodarowanieprzestrzenne/app/StrefaPlanistyczna/PL.ZIPPZP.10212/241404-POG/1POG-6SJ/20250516T120614>

przestrzen nazw

PL.ZIPPZP.10212/241404-POG

lokalny id

1POG-6SJ

wersja id

20250516T120614

początek wersji obiektu

2025-05-16T12:06:14

nazwa

strefa wielofunkcyjna z zabudową mieszkaniową jednorodzinną

oznaczenie

6SJ

symbol

SJ

obowiązuje od

2025-05-16

obowiązuje do

obecnie

status

w opracowaniu
<https://inspire.ec.europa.eu/codelist/ProcessStepGeneralValue/elaboration>

charakter ustalenia

ogólnie wiążące
<https://inspire.ec.europa.eu/codelist/RegulationNatureValue/generallyBinding>

profil podstawowy

teren zabudowy mieszkaniowej jednorodzinnej
teren usług
teren komunikacji
teren zieleni urządzonej
teren ogrodów działkowych
teren infrastruktury technicznej

profil dodatkowy

teren wód

maksymalna nadziemna intensywność zabudowy

0.5

maksymalny udział powierzchni zabudowy

25%

maksymalna wysokość zabudowy

10.0 m

minimalny udział powierzchni biologicznie czynnej

40%

geometria



plan

<https://www.gov.pl/zagospodarowanieprzestrzenne/app/AktPlanowaniaPrzestrzennego/PL.ZIPPZP.10212/241404-POG/1POG>

strefa planistyczna

PL.ZIPPZP.10212_241404-POG_1POG-6SU_20250516T120614

identyfier

<https://www.gov.pl/zagospodarowanieprzestrzenne/app/StrefaPlanistyczna/PL.ZIPPZP.10212/241404-POG/1POG-6SU/20250516T120614>

przestrzen nazw

PL.ZIPPZP.10212/241404-POG

lokalny id

1POG-6SU

wersja id

20250516T120614

poczatek wersji obiektu

2025-05-16T12:06:14

nazwa

strefa usługowa

oznaczenie

6SU

symbol

SU

obowiazuje od

2025-05-16

obowiazuje do

obecnie

status

w opracowaniu
<https://inspire.ec.europa.eu/codelist/ProcessStepGeneralValue/elaboration>

charakter ustalenia

ogólnie wiążące
<https://inspire.ec.europa.eu/codelist/RegulationNatureValue/generallyBinding>

profil podstawowy

teren usług
 teren komunikacji
 teren zieleni urządzonej
 teren ogrodów działkowych
 teren infrastruktury technicznej

maksymalna nadziemna intensywnosc zabudowy

0.6

maksymalny udzial powierzchni zabudowy

30%

maksymalna wysokosc zabudowy

10.0 m

minimalny udzial powierzchni biologicznie czynnej

30%

geometria



plan

<https://www.gov.pl/zagospodarowanieprzestrzenne/app/AktPlanowaniaPrzestrzennego/PL.ZIPPZP.10212/241404-POG/1POG>

strefa planistyczna

PL.ZIPPZP.10212_241404-POG_1POG-6SR_20250516T120614

identyfier

<https://www.gov.pl/zagospodarowanieprzestrzenne/app/StrefaPlanistyczna/PL.ZIPPZP.10212/241404-POG/1POG-6SR/20250516T120614>

przestrzen nazw

PL.ZIPPZP.10212/241404-POG

lokalny id

1POG-6SR

wersja id

20250516T120614

poczatek wersji obiektu

2025-05-16T12:06:14

nazwa

strefa produkcji rolniczej

oznaczenie

6SR

symbol

SR

obowiazuje od

2025-05-16

obowiazuje do

obecnie

status

w opracowaniu
<https://inspire.ec.europa.eu/codelist/ProcessStepGeneralValue/elaboration>

charakter ustalenia

ogólnie wiążące
<https://inspire.ec.europa.eu/codelist/RegulationNatureValue/generallyBinding>

profil podstawowy

teren produkcji w gospodarstwach rolnych
 teren wielkotowarowej produkcji rolnej
 teren akwakultury i obsługi rybactwa
 teren komunikacji
 teren ogrodów działkowych
 teren infrastruktury technicznej

maksymalna nadziemna intensywnosc zabudowy

0.6

maksymalny udzial powierzchni zabudowy

30%

maksymalna wysokosc zabudowy

10.0 m

minimalny udzial powierzchni biologicznie czynnej

40%

geometria



plan

<https://www.gov.pl/zagospodarowanieprzestrzenne/app/AktPlanowaniaPrzestrzennego/PL.ZIPPZP.10212/241404-POG/1POG>

strefa planistyczna

PL.ZIPPZP.10212_241404-POG_1POG-6SN_20250905T082457

identyfier

<https://www.gov.pl/zagospodarowanieprzestrzenne/app/StrefaPlanistyczna/PL.ZIPPZP.10212/241404-POG/1POG-6SN/20250905T082457>

przestrzen nazw

PL.ZIPPZP.10212/241404-POG

lokalny id

1POG-6SN

wersja id

20250905T082457

początek wersji obiektu

2025-09-05T08:24:57

nazwa

strefa zieleni i rekreacji

oznaczenie

6SN

symbol

SN

obowiązuje od

2025-05-16

obowiązuje do

obecnie

status

w opracowaniu
<https://inspire.ec.europa.eu/codelist/ProcessStepGeneralValue/elaboration>

charakter ustalenia

ogólnie wiążące
<https://inspire.ec.europa.eu/codelist/RegulationNatureValue/generallyBinding>

profil podstawowy

teren zieleni urządzonej
teren plaży
teren wód
teren komunikacji
teren ogrodów działkowych
teren infrastruktury technicznej

profil dodatkowy

teren usług gastronomii

minimalny udział powierzchni biologicznie czynnej

50%

geometria



plan <https://www.gov.pl/zagospodarowanieprzestrzenne/app/AktPlanowaniaPrzestrzennego/PL.ZIPPZP.10212/241404-POG/1POG>

strefa planistyczna PL.ZIPPZP.10212_241404-POG_1POG-6SG_20250923T224730

identyfier <https://www.gov.pl/zagospodarowanieprzestrzenne/app/StrefaPlanistyczna/PL.ZIPPZP.10212/241404-POG/1POG-6SG/20250923T224730>

przestrzen nazw PL.ZIPPZP.10212/241404-POG

lokalny id 1POG-6SG

wersja id 20250923T224730

poczatek wersji obiektu 2025-09-23T22:47:30

nazwa strefa górnictwa

oznaczenie 6SG

symbol SG

obowiazuje od 2025-09-08

obowiazuje do obecnie

status w opracowaniu
<https://inspire.ec.europa.eu/codelist/ProcessStepGeneralValue/elaboration>

charakter ustalenia ogólnie wiążące
<https://inspire.ec.europa.eu/codelist/RegulationNatureValue/generallyBinding>

profil podstawowy teren górnictwa i wydobywania
teren komunikacji
teren ogrodów działkowych
teren infrastruktury technicznej

profil dodatkowy teren produkcji
teren usług biurowych i administracji
teren zieleni naturalnej
teren lasu
teren wód

maksymalna nadziemna intensywnosc zabudowy 1.5

maksymalny udział powierzchni zabudowy 50%

maksymalna wysokosc zabudowy 20.0 m

minimalny udział powierzchni biologicznie czynnej 20%

geometria



plan

<https://www.gov.pl/zagospodarowanieprzestrzenne/app/AktPlanowaniaPrzestrzennego/PL.ZIPPZP.10212/241404-POG/1POG>

strefa planistyczna

PL.ZIPPZP.10212_241404-POG_1POG-6SK_20250924T050906

identfier

<https://www.gov.pl/zagospodarowanieprzestrzenne/app/StrefaPlanistyczna/PL.ZIPPZP.10212/241404-POG/1POG-6SK/20250924T050906>

przestrzen nazw

PL.ZIPPZP.10212/241404-POG

lokalny id

1POG-6SK

wersja id

20250924T050906

początek wersji obiektu

2025-09-24T05:09:06

nazwa

strefa komunikacyjna

oznaczenie

6SK

symbol

SK

obowiązuje od

2025-05-16

obowiązuje do

obecnie

status

w opracowaniu
<https://inspire.ec.europa.eu/codelist/ProcessStepGeneralValue/elaboration>

charakter ustalenia

ogólnie wiążące
<https://inspire.ec.europa.eu/codelist/RegulationNatureValue/generallyBinding>

profil podstawowy

teren autostrady
teren drogi ekspresowej
teren drogi głównej ruchu przyspieszonego
teren drogi głównej
teren komunikacji kolejowej i szynowej
teren komunikacji kolei linowej
teren komunikacji wodnej
teren komunikacji lotniczej
teren obsługi komunikacji
teren ogrodów działkowych
teren infrastruktury technicznej

profil dodatkowy

teren drogi zbiorczej

geometria



plan

<https://www.gov.pl/zagospodarowanieprzestrzenne/app/AktPlanowaniaPrzestrzennego/PL.ZIPPZP.10212/241404-POG/1POG>

strefa planistyczna

PL.ZIPPZP.10212_241404-POG_1POG-7SO_20250516T120614

identyfier

<https://www.gov.pl/zagospodarowanieprzestrzenne/app/StrefaPlanistyczna/PL.ZIPPZP.10212/241404-POG/1POG-7SO/20250516T120614>

przestrzen nazw

PL.ZIPPZP.10212/241404-POG

lokalny id

1POG-7SO

wersja id

20250516T120614

poczatek wersji obiektu

2025-05-16T12:06:14

nazwa

strefa otwarta

oznaczenie

7SO

symbol

SO

obowiazuje od

2025-05-16

obowiazuje do

obecnie

status

w opracowaniu
<https://inspire.ec.europa.eu/codelist/ProcessStepGeneralValue/elaboration>

charakter ustalenia

ogólnie wiążące
<https://inspire.ec.europa.eu/codelist/RegulationNatureValue/generallyBinding>

profil podstawowy

teren rolnictwa z zakazem zabudowy
teren lasu
teren zieleni naturalnej
teren wód
teren komunikacji
teren ogrodów działkowych
teren infrastruktury technicznej

profil dodatkowy

teren zieleni urządzonej

geometria



plan

<https://www.gov.pl/zagospodarowanieprzestrzenne/app/AktPlanowaniaPrzestrzennego/PL.ZIPPZP.10212/241404-POG/1POG>

strefa planistyczna

PL.ZIPPZP.10212_241404-POG_1POG-7SP_20250923T225816

identyfier

<https://www.gov.pl/zagospodarowanieprzestrzenne/app/StrefaPlanistyczna/PL.ZIPPZP.10212/241404-POG/1POG-7SP/20250923T225816>

przestrzen nazw

PL.ZIPPZP.10212/241404-POG

lokalny id

1POG-7SP

wersja id

20250923T225816

poczatek wersji obiektu

2025-09-23T22:58:16

nazwa

strefa gospodarcza

oznaczenie

7SP

symbol

SP

obowiazuje od

2025-05-16

obowiazuje do

obecnie

status

w opracowaniu
<https://inspire.ec.europa.eu/codelist/ProcessStepGeneralValue/elaboration>

charakter ustalenia

ogólnie wiążące
<https://inspire.ec.europa.eu/codelist/RegulationNatureValue/generallyBinding>

profil podstawowy

teren produkcji
teren komunikacji
teren zieleni urządzonej
teren ogrodów działkowych
teren infrastruktury technicznej

profil dodatkowy

teren usług
teren wód

maksymalna nadziemna intensywnosc zabudowy

1.8

maksymalny udzial powierzchni zabudowy

60%

maksymalna wysokosc zabudowy

20.0 m

minimalny udzial powierzchni biologicznie czynnej

20%

geometria



plan	https://www.gov.pl/zagospodarowanieprzestrzenne/app/AktPlanowaniaPrzestrzennego/PL.ZIPPZP.10212/241404-POG/1POG
-------------	---

strefa planistyczna	PL.ZIPPZP.10212_241404-POG_1POG-7SJ_20250516T120614
identfier	https://www.gov.pl/zagospodarowanieprzestrzenne/app/StrefaPlanistyczna/PL.ZIPPZP.10212/241404-POG/1POG-7SJ/20250516T120614
przestrzen nazw	PL.ZIPPZP.10212/241404-POG
lokalny id	1POG-7SJ
wersja id	20250516T120614
poczatek wersji obiektu	2025-05-16T12:06:14
nazwa	strefa wielofunkcyjna z zabudową mieszkaniową jednorodzinną
oznaczenie	7SJ
symbol	SJ
obowiazuje od	2025-05-16
obowiazuje do	obecnie
status	w opracowaniu https://inspire.ec.europa.eu/codelist/ProcessStepGeneralValue/elaboration
charakter ustalenia	ogólnie wiążące https://inspire.ec.europa.eu/codelist/RegulationNatureValue/generallyBinding
profil podstawowy	teren zabudowy mieszkaniowej jednorodzinnej teren usług teren komunikacji teren zieleni urządzonej teren ogrodów działkowych teren infrastruktury technicznej
maksymalna nadziemna intensywnosc zabudowy	0.5
maksymalny udzial powierzchni zabudowy	25%
maksymalna wysokosc zabudowy	10.0 m
minimalny udzial powierzchni biologicznie czynnej	40%
geometria	



plan

<https://www.gov.pl/zagospodarowanieprzestrzenne/app/AktPlanowaniaPrzestrzennego/PL.ZIPPZP.10212/241404-POG/1POG>

strefa planistyczna

PL.ZIPPZP.10212_241404-POG_1POG-7SZ_20250516T120614

identfier

<https://www.gov.pl/zagospodarowanieprzestrzenne/app/StrefaPlanistyczna/PL.ZIPPZP.10212/241404-POG/1POG-7SZ/20250516T120614>

przestrzen nazw

PL.ZIPPZP.10212/241404-POG

lokalny id

1POG-7SZ

wersja id

20250516T120614

poczatek wersji obiektu

2025-05-16T12:06:14

nazwa

strefa wielofunkcyjna z zabudową zagrodową

oznaczenie

7SZ

symbol

SZ

obowiazuje od

2025-05-16

obowiazuje do

obecnie

status

w opracowaniu
<https://inspire.ec.europa.eu/codelist/ProcessStepGeneralValue/elaboration>

charakter ustalenia

ogólnie wiążące
<https://inspire.ec.europa.eu/codelist/RegulationNatureValue/generallyBinding>

profil podstawowy

teren zabudowy zagrodowej
teren produkcji w gospodarstwach rolnych
teren akwakultury i obsługi rybactwa
teren komunikacji
teren zieleni urządzonej
teren ogrodów działkowych
teren infrastruktury technicznej

profil dodatkowy

teren usług

maksymalna nadziemna intensywnosc zabudowy

0.5

maksymalny udzial powierzchni zabudowy

25%

maksymalna wysokosc zabudowy

10.0 m

minimalny udzial powierzchni biologicznie czynnej

40%

geometria



plan

<https://www.gov.pl/zagospodarowanieprzestrzenne/app/AktPlanowaniaPrzestrzennego/PL.ZIPPZP.10212/241404-POG/1POG>

strefa planistyczna

PL.ZIPPZP.10212_241404-POG_1POG-7SU_20250516T120614

identyfier

<https://www.gov.pl/zagospodarowanieprzestrzenne/app/StrefaPlanistyczna/PL.ZIPPZP.10212/241404-POG/1POG-7SU/20250516T120614>

przestrzen nazw

PL.ZIPPZP.10212/241404-POG

lokalny id

1POG-7SU

wersja id

20250516T120614

początek wersji obiektu

2025-05-16T12:06:14

nazwa

strefa usługowa

oznaczenie

7SU

symbol

SU

obowiązuje od

2025-05-16

obowiązuje do

obecnie

status

w opracowaniu
<https://inspire.ec.europa.eu/codelist/ProcessStepGeneralValue/elaboration>

charakter ustalenia

ogólnie wiążące
<https://inspire.ec.europa.eu/codelist/RegulationNatureValue/generallyBinding>

profil podstawowy

teren usług
teren komunikacji
teren zieleni urządzonej
teren ogrodów działkowych
teren infrastruktury technicznej

maksymalna nadziemna intensywność zabudowy

0.9

maksymalny udział powierzchni zabudowy

30%

maksymalna wysokość zabudowy

16.0 m

minimalny udział powierzchni biologicznie czynnej

30%

geometria



plan

<https://www.gov.pl/zagospodarowanieprzestrzenne/app/AktPlanowaniaPrzestrzennego/PL.ZIPPZP.10212/241404-POG/1POG>

strefa planistyczna

PL.ZIPPZP.10212_241404-POG_1POG-7SR_20250516T120614

identyfier

<https://www.gov.pl/zagospodarowanieprzestrzenne/app/StrefaPlanistyczna/PL.ZIPPZP.10212/241404-POG/1POG-7SR/20250516T120614>

przestrzen nazw

PL.ZIPPZP.10212/241404-POG

lokalny id

1POG-7SR

wersja id

20250516T120614

poczatek wersji obiektu

2025-05-16T12:06:14

nazwa

strefa produkcji rolniczej

oznaczenie

7SR

symbol

SR

obowiazuje od

2025-05-16

obowiazuje do

obecnie

status

w opracowaniu
<https://inspire.ec.europa.eu/codelist/ProcessStepGeneralValue/elaboration>

charakter ustalenia

ogólnie wiążące
<https://inspire.ec.europa.eu/codelist/RegulationNatureValue/generallyBinding>

profil podstawowy

teren produkcji w gospodarstwach rolnych
teren wielkotowarowej produkcji rolnej
teren akwakultury i obsługi rybactwa
teren komunikacji
teren ogrodów działkowych
teren infrastruktury technicznej

maksymalna nadziemna intensywnosc zabudowy

0.6

maksymalny udzial powierzchni zabudowy

30%

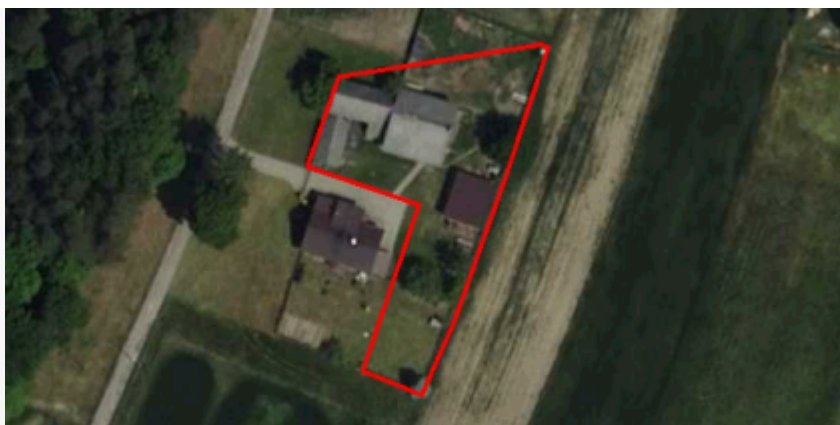
maksymalna wysokosc zabudowy

10.0 m

minimalny udzial powierzchni biologicznie czynnej

40%

geometria



plan

<https://www.gov.pl/zagospodarowanieprzestrzenne/app/AktPlanowaniaPrzestrzennego/PL.ZIPPZP.10212/241404-POG/1POG>

strefa planistyczna

PL.ZIPPZP.10212_241404-POG_1POG-7SN_20250924T001926

identyfier

<https://www.gov.pl/zagospodarowanieprzestrzenne/app/StrefaPlanistyczna/PL.ZIPPZP.10212/241404-POG/1POG-7SN/20250924T001926>

przestrzen nazw

PL.ZIPPZP.10212/241404-POG

lokalny id

1POG-7SN

wersja id

20250924T001926

początek wersji obiektu

2025-09-24T00:19:26

nazwa

strefa zieleni i rekreacji

oznaczenie

7SN

symbol

SN

obowiązuje od

2025-05-16

obowiązuje do

obecnie

status

w opracowaniu
<https://inspire.ec.europa.eu/codelist/ProcessStepGeneralValue/elaboration>

charakter ustalenia

ogólnie wiążące
<https://inspire.ec.europa.eu/codelist/RegulationNatureValue/generallyBinding>

profil podstawowy

teren zieleni urządzonej
teren plaży
teren wód
teren komunikacji
teren ogrodów działkowych
teren infrastruktury technicznej

profil dodatkowy

teren usług sportu i rekreacji
teren zieleni naturalnej
teren lasu

minimalny udział powierzchni biologicznie czynnej

85%

geometria



plan

<https://www.gov.pl/zagospodarowanieprzestrzenne/app/AktPlanowaniaPrzestrzennego/PL.ZIPPZP.10212/241404-POG/1POG>

strefa planistyczna

PL.ZIPPZP.10212_241404-POG_1POG-7SG_20250923T233715

identfier

<https://www.gov.pl/zagospodarowanieprzestrzenne/app/StrefaPlanistyczna/PL.ZIPPZP.10212/241404-POG/1POG-7SG/20250923T233715>

przestrzen nazw

PL.ZIPPZP.10212/241404-POG

lokalny id

1POG-7SG

wersja id

20250923T233715

poczatek wersji obiektu

2025-09-23T23:37:15

nazwa

strefa górnictwa

oznaczenie

7SG

symbol

SG

obowiazuje od

2025-05-16

obowiazuje do

obecnie

status

w opracowaniu
<https://inspire.ec.europa.eu/codelist/ProcessStepGeneralValue/elaboration>

charakter ustalenia

ogólnie wiążące
<https://inspire.ec.europa.eu/codelist/RegulationNatureValue/generallyBinding>

profil podstawowy

teren górnictwa i wydobywania
teren komunikacji
teren ogrodów działkowych
teren infrastruktury technicznej

profil dodatkowy

teren produkcji
teren zieleni naturalnej
teren lasu
teren wód

maksymalna nadziemna intensywnosc zabudowy

1.8

maksymalny udzial powierzchni zabudowy

60%

maksymalna wysokosc zabudowy

20.0 m

minimalny udzial powierzchni biologicznie czynnej

20%

geometria	
plan	https://www.gov.pl/zagospodarowanieprzestrzenne/app/AktPlanowaniaPrzestrzennego/PL.ZIPPZP.10212/241404-POG/1POG
strefa planistyczna	PL.ZIPPZP.10212_241404-POG_1POG-7SK_20250924T052515
identyfier	https://www.gov.pl/zagospodarowanieprzestrzenne/app/StrefaPlanistyczna/PL.ZIPPZP.10212/241404-POG/1POG-7SK/20250924T052515
przestrzen nazw	PL.ZIPPZP.10212/241404-POG
lokalny id	1POG-7SK
wersja id	20250924T052515
poczatek wersji obiektu	2025-09-24T05:25:15
nazwa	strefa komunikacyjna
oznaczenie	7SK
symbol	SK
obowiazuje od	2025-05-16
obowiazuje do	obecnie
status	w opracowaniu https://inspire.ec.europa.eu/codelist/ProcessStepGeneralValue/elaboration
charakter ustalenia	ogólnie wiążące https://inspire.ec.europa.eu/codelist/RegulationNatureValue/generallyBinding
profil podstawowy	teren autostrady teren drogi ekspresowej teren drogi głównej ruchu przyspieszonego teren drogi głównej teren komunikacji kolejowej i szynowej teren komunikacji kolei linowej teren komunikacji wodnej teren komunikacji lotniczej teren obsługi komunikacji teren ogrodów działkowych teren infrastruktury technicznej
profil dodatkowy	teren drogi zbiorczej teren wód
geometria	



plan

<https://www.gov.pl/zagospodarowanieprzestrzenne/app/AktPlanowaniaPrzestrzennego/PL.ZIPPZP.10212/241404-POG/1POG>

strefa planistyczna

PL.ZIPPZP.10212_241404-POG_1POG-8SO_20250516T120614

identyfier

<https://www.gov.pl/zagospodarowanieprzestrzenne/app/StrefaPlanistyczna/PL.ZIPPZP.10212/241404-POG/1POG-8SO/20250516T120614>

przestrzen nazw

PL.ZIPPZP.10212/241404-POG

lokalny id

1POG-8SO

wersja id

20250516T120614

poczatek wersji obiektu

2025-05-16T12:06:14

nazwa

strefa otwarta

oznaczenie

8SO

symbol

SO

obowiazuje od

2025-05-16

obowiazuje do

obecnie

status

w opracowaniu
<https://inspire.ec.europa.eu/codelist/ProcessStepGeneralValue/elaboration>

charakter ustalenia

ogólnie wiążące
<https://inspire.ec.europa.eu/codelist/RegulationNatureValue/generallyBinding>

profil podstawowy

teren rolnictwa z zakazem zabudowy
teren lasu
teren zieleni naturalnej
teren wód
teren komunikacji
teren ogrodów działkowych
teren infrastruktury technicznej

profil dodatkowy

teren zieleni urządzonej

geometria



plan

<https://www.gov.pl/zagospodarowanieprzestrzenne/app/AktPlanowaniaPrzestrzennego/PL.ZIPPZP.10212/241404-POG/1POG>

strefa planistyczna

PL.ZIPPZP.10212_241404-POG_1POG-8SP_20250516T120614

identyfier

<https://www.gov.pl/zagospodarowanieprzestrzenne/app/StrefaPlanistyczna/PL.ZIPPZP.10212/241404-POG/1POG-8SP/20250516T120614>

przestrzen nazw

PL.ZIPPZP.10212/241404-POG

lokalny id

1POG-8SP

wersja id

20250516T120614

poczatek wersji obiektu

2025-05-16T12:06:14

nazwa

strefa gospodarcza

oznaczenie

8SP

symbol

SP

obowiazuje od

2025-05-16

obowiazuje do

obecnie

status

w opracowaniu
<https://inspire.ec.europa.eu/codelist/ProcessStepGeneralValue/elaboration>

charakter ustalenia

ogólnie wiążące
<https://inspire.ec.europa.eu/codelist/RegulationNatureValue/generallyBinding>

profil podstawowy

teren produkcji
teren komunikacji
teren zieleni urządzonej
teren ogrodów działkowych
teren infrastruktury technicznej

profil dodatkowy

teren usług
teren wód

maksymalna nadziemna intensywnosc zabudowy

1.5

maksymalny udzial powierzchni zabudowy

50%

maksymalna wysokosc zabudowy

15.0 m

minimalny udzial powierzchni biologicznie czynnej

20%

geometria



plan

<https://www.gov.pl/zagospodarowanieprzestrzenne/app/AktPlanowaniaPrzestrzennego/PL.ZIPPZP.10212/241404-POG/1POG>

strefa planistyczna

PL.ZIPPZP.10212_241404-POG_1POG-8SZ_20250516T120614

identyfier

<https://www.gov.pl/zagospodarowanieprzestrzenne/app/StrefaPlanistyczna/PL.ZIPPZP.10212/241404-POG/1POG-8SZ/20250516T120614>

przestrzen nazw

PL.ZIPPZP.10212/241404-POG

lokalny id

1POG-8SZ

wersja id

20250516T120614

poczatek wersji obiektu

2025-05-16T12:06:14

nazwa

strefa wielofunkcyjna z zabudową zagrodową

oznaczenie

8SZ

symbol

SZ

obowiazuje od

2025-05-16

obowiazuje do

obecnie

status

w opracowaniu
<https://inspire.ec.europa.eu/codelist/ProcessStepGeneralValue/elaboration>

charakter ustalenia

ogólnie wiążące
<https://inspire.ec.europa.eu/codelist/RegulationNatureValue/generallyBinding>

profil podstawowy

teren zabudowy zagrodowej
teren produkcji w gospodarstwach rolnych
teren akwakultury i obsługi rybactwa
teren komunikacji
teren zieleni urządzonej
teren ogrodów działkowych
teren infrastruktury technicznej

profil dodatkowy

teren usług

maksymalna nadziemna intensywnosc zabudowy

0.5

maksymalny udzial powierzchni zabudowy

25%

maksymalna wysokosc zabudowy

10.0 m

minimalny udzial powierzchni biologicznie czynnej

40%

geometria	
plan	https://www.gov.pl/zagospodarowanieprzestrzenne/app/AktPlanowaniaPrzestrzennego/PL.ZIPPZP.10212/241404-POG/1POG
strefa planistyczna	PL.ZIPPZP.10212_241404-POG_1POG-8SJ_20250516T120614
identyfier	https://www.gov.pl/zagospodarowanieprzestrzenne/app/StrefaPlanistyczna/PL.ZIPPZP.10212/241404-POG/1POG-8SJ/20250516T120614
przestrzen nazw	PL.ZIPPZP.10212/241404-POG
lokalny id	1POG-8SJ
wersja id	20250516T120614
poczatek wersji obiektu	2025-05-16T12:06:14
nazwa	strefa wielofunkcyjna z zabudową mieszkaniową jednorodzinną
oznaczenie	8SJ
symbol	SJ
obowiazuje od	2025-05-16
obowiazuje do	obecnie
status	w opracowaniu https://inspire.ec.europa.eu/codelist/ProcessStepGeneralValue/elaboration
charakter ustalenia	ogólnie wiążące https://inspire.ec.europa.eu/codelist/RegulationNatureValue/generallyBinding
profil podstawowy	teren zabudowy mieszkaniowej jednorodzinnej teren usług teren komunikacji teren zieleni urządzonej teren ogrodów działkowych teren infrastruktury technicznej
profil dodatkowy	teren wód
maksymalna nadziemna intensywnosc zabudowy	0.5
maksymalny udzial powierzchni zabudowy	25%
maksymalna wysokosc zabudowy	10.0 m
minimalny udzial powierzchni biologicznie czynnej	40%
geometria	



plan

<https://www.gov.pl/zagospodarowanieprzestrzenne/app/AktPlanowaniaPrzestrzennego/PL.ZIPPZP.10212/241404-POG/1POG>

strefa planistyczna

PL.ZIPPZP.10212_241404-POG_1POG-8SU_20250516T120614

identyfier

<https://www.gov.pl/zagospodarowanieprzestrzenne/app/StrefaPlanistyczna/PL.ZIPPZP.10212/241404-POG/1POG-8SU/20250516T120614>

przestrzen nazw

PL.ZIPPZP.10212/241404-POG

lokalny id

1POG-8SU

wersja id

20250516T120614

poczatek wersji obiektu

2025-05-16T12:06:14

nazwa

strefa usługowa

oznaczenie

8SU

symbol

SU

obowiazuje od

2025-05-16

obowiazuje do

obecnie

status

w opracowaniu
<https://inspire.ec.europa.eu/codelist/ProcessStepGeneralValue/elaboration>

charakter ustalenia

ogólnie wiążące
<https://inspire.ec.europa.eu/codelist/RegulationNatureValue/generallyBinding>

profil podstawowy

teren usług
teren komunikacji
teren zieleni urządzonej
teren ogrodów działkowych
teren infrastruktury technicznej

maksymalna nadziemna intensywnosc zabudowy

0.8

maksymalny udzial powierzchni zabudowy

40%

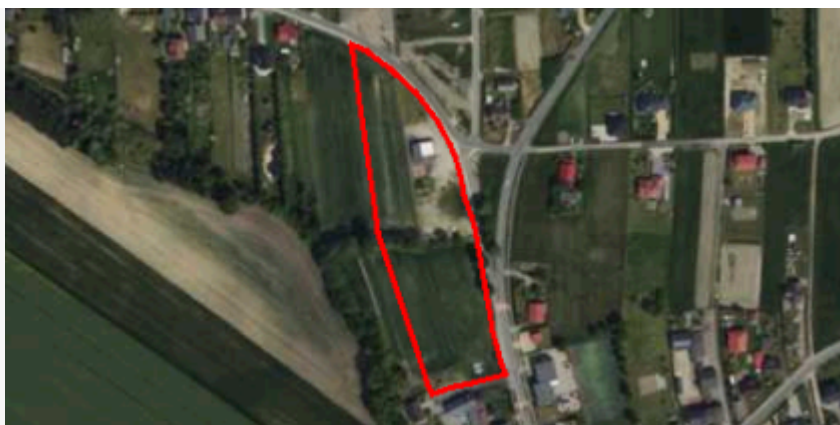
maksymalna wysokosc zabudowy

10.0 m

minimalny udzial powierzchni biologicznie czynnej

30%

geometria



plan

<https://www.gov.pl/zagospodarowanieprzestrzenne/app/AktPlanowaniaPrzestrzennego/PL.ZIPPZP.10212/241404-POG/1POG>

strefa planistyczna

PL.ZIPPZP.10212_241404-POG_1POG-8SR_20250516T120614

identyfier

<https://www.gov.pl/zagospodarowanieprzestrzenne/app/StrefaPlanistyczna/PL.ZIPPZP.10212/241404-POG/1POG-8SR/20250516T120614>

przestrzen nazw

PL.ZIPPZP.10212/241404-POG

lokalny id

1POG-8SR

wersja id

20250516T120614

poczatek wersji obiektu

2025-05-16T12:06:14

nazwa

strefa produkcji rolniczej

oznaczenie

8SR

symbol

SR

obowiazuje od

2025-05-16

obowiazuje do

obecnie

status

w opracowaniu
<https://inspire.ec.europa.eu/codelist/ProcessStepGeneralValue/elaboration>

charakter ustalenia

ogólnie wiążące
<https://inspire.ec.europa.eu/codelist/RegulationNatureValue/generallyBinding>

profil podstawowy

teren produkcji w gospodarstwach rolnych
 teren wielkotowarowej produkcji rolnej
 teren akwakultury i obsługi rybactwa
 teren komunikacji
 teren ogrodów działkowych
 teren infrastruktury technicznej

maksymalna nadziemna intensywnosc zabudowy

0.6

maksymalny udzial powierzchni zabudowy

30%

maksymalna wysokosc zabudowy

10.0 m

minimalny udzial powierzchni biologicznie czynnej

40%

geometria



plan

<https://www.gov.pl/zagospodarowanieprzestrzenne/app/AktPlanowaniaPrzestrzennego/PL.ZIPPZP.10212/241404-POG/1POG>

strefa planistyczna

PL.ZIPPZP.10212_241404-POG_1POG-9SO_20250516T120614

identyfier

<https://www.gov.pl/zagospodarowanieprzestrzenne/app/StrefaPlanistyczna/PL.ZIPPZP.10212/241404-POG/1POG-9SO/20250516T120614>

przestrzen nazw

PL.ZIPPZP.10212/241404-POG

lokalny id

1POG-9SO

wersja id

20250516T120614

poczatek wersji obiektu

2025-05-16T12:06:14

nazwa

strefa otwarta

oznaczenie

9SO

symbol

SO

obowiazuje od

2025-05-16

obowiazuje do

obecnie

status

w opracowaniu
<https://inspire.ec.europa.eu/codelist/ProcessStepGeneralValue/elaboration>

charakter ustalenia

ogólnie wiążące
<https://inspire.ec.europa.eu/codelist/RegulationNatureValue/generallyBinding>

profil podstawowy

teren rolnictwa z zakazem zabudowy
 teren lasu
 teren zieleni naturalnej
 teren wód
 teren komunikacji
 teren ogrodów działkowych
 teren infrastruktury technicznej

profil dodatkowy

teren zieleni urządzonej

geometria



plan

<https://www.gov.pl/zagospodarowanieprzestrzenne/app/AktPlanowaniaPrzestrzennego/PL.ZIPPZP.10212/241404-POG/1POG>

strefa planistyczna

PL.ZIPPZP.10212_241404-POG_1POG-9SP_20250923T234709

identyfier

<https://www.gov.pl/zagospodarowanieprzestrzenne/app/StrefaPlanistyczna/PL.ZIPPZP.10212/241404-POG/1POG-9SP/20250923T234709>

przestrzen nazw

PL.ZIPPZP.10212/241404-POG

lokalny id

1POG-9SP

wersja id

20250923T234709

poczatek wersji obiektu

2025-09-23T23:47:09

nazwa

strefa gospodarcza

oznaczenie

9SP

symbol

SP

obowiazuje od

2025-05-16

obowiazuje do

obecnie

status

w opracowaniu
<https://inspire.ec.europa.eu/codelist/ProcessStepGeneralValue/elaboration>

charakter ustalenia

ogólnie wiążące
<https://inspire.ec.europa.eu/codelist/RegulationNatureValue/generallyBinding>

profil podstawowy

teren produkcji
teren komunikacji
teren zieleni urządzonej
teren ogrodów działkowych
teren infrastruktury technicznej

profil dodatkowy

teren usług
teren wód

maksymalna nadziemna intensywnosc zabudowy

1.5

maksymalny udzial powierzchni zabudowy

50%

maksymalna wysokosc zabudowy

15.0 m

minimalny udzial powierzchni biologicznie czynnej

20%

geometria



plan

<https://www.gov.pl/zagospodarowanieprzestrzenne/app/AktPlanowaniaPrzestrzennego/PL.ZIPPZP.10212/241404-POG/1POG>

strefa planistyczna

PL.ZIPPZP.10212_241404-POG_1POG-9SJ_20250516T120614

identyfier

<https://www.gov.pl/zagospodarowanieprzestrzenne/app/StrefaPlanistyczna/PL.ZIPPZP.10212/241404-POG/1POG-9SJ/20250516T120614>

przestrzen nazw

PL.ZIPPZP.10212/241404-POG

lokalny id

1POG-9SJ

wersja id

20250516T120614

początek wersji obiektu

2025-05-16T12:06:14

nazwa

strefa wielofunkcyjna z zabudową mieszkaniową jednorodzinną

oznaczenie

9SJ

symbol

SJ

obowiązuje od

2025-05-16

obowiązuje do

obecnie

status

w opracowaniu
<https://inspire.ec.europa.eu/codelist/ProcessStepGeneralValue/elaboration>

charakter ustalenia

ogólnie wiążące
<https://inspire.ec.europa.eu/codelist/RegulationNatureValue/generallyBinding>

profil podstawowy

teren zabudowy mieszkaniowej jednorodzinnej
teren usług
teren komunikacji
teren zieleni urządzonej
teren ogrodów działkowych
teren infrastruktury technicznej

profil dodatkowy

teren wód

maksymalna nadziemna intensywność zabudowy

0.5

maksymalny udział powierzchni zabudowy

25%

maksymalna wysokość zabudowy

10.0 m

minimalny udział powierzchni biologicznie czynnej

40%

geometria



plan

<https://www.gov.pl/zagospodarowanieprzestrzenne/app/AktPlanowaniaPrzestrzennego/PL.ZIPPZP.10212/241404-POG/1POG>

strefa planistyczna

PL.ZIPPZP.10212_241404-POG_1POG-9SZ_20250516T120614

identyfier

<https://www.gov.pl/zagospodarowanieprzestrzenne/app/StrefaPlanistyczna/PL.ZIPPZP.10212/241404-POG/1POG-9SZ/20250516T120614>

przestrzen nazw

PL.ZIPPZP.10212/241404-POG

lokalny id

1POG-9SZ

wersja id

20250516T120614

poczatek wersji obiektu

2025-05-16T12:06:14

nazwa

strefa wielofunkcyjna z zabudową zagrodową

oznaczenie

9SZ

symbol

SZ

obowiazuje od

2025-05-16

obowiazuje do

obecnie

status

w opracowaniu
<https://inspire.ec.europa.eu/codelist/ProcessStepGeneralValue/elaboration>

charakter ustalenia

ogólnie wiążące
<https://inspire.ec.europa.eu/codelist/RegulationNatureValue/generallyBinding>

profil podstawowy

teren zabudowy zagrodowej
teren produkcji w gospodarstwach rolnych
teren akwakultury i obsługi rybactwa
teren komunikacji
teren zieleni urządzonej
teren ogrodów działkowych
teren infrastruktury technicznej

profil dodatkowy

teren usług

maksymalna nadziemna intensywnosc zabudowy

0.5

maksymalny udzial powierzchni zabudowy

25%

maksymalna wysokosc zabudowy

10.0 m

minimalny udzial powierzchni biologicznie czynnej

40%

geometria



plan

<https://www.gov.pl/zagospodarowanieprzestrzenne/app/AktPlanowaniaPrzestrzennego/PL.ZIPPZP.10212/241404-POG/1POG>

strefa planistyczna

PL.ZIPPZP.10212_241404-POG_1POG-9SU_20250516T120614

identyfier

<https://www.gov.pl/zagospodarowanieprzestrzenne/app/StrefaPlanistyczna/PL.ZIPPZP.10212/241404-POG/1POG-9SU/20250516T120614>

przestrzen nazw

PL.ZIPPZP.10212/241404-POG

lokalny id

1POG-9SU

wersja id

20250516T120614

początek wersji obiektu

2025-05-16T12:06:14

nazwa

strefa usługowa

oznaczenie

9SU

symbol

SU

obowiązuje od

2025-05-16

obowiązuje do

obecnie

status

w opracowaniu
<https://inspire.ec.europa.eu/codelist/ProcessStepGeneralValue/elaboration>

charakter ustalenia

ogólnie wiążące
<https://inspire.ec.europa.eu/codelist/RegulationNatureValue/generallyBinding>

profil podstawowy

teren usług
teren komunikacji
teren zieleni urządzonej
teren ogrodów działkowych
teren infrastruktury technicznej

maksymalna nadziemna intensywność zabudowy

0.9

maksymalny udział powierzchni zabudowy

30%

maksymalna wysokość zabudowy

16.0 m

minimalny udział powierzchni biologicznie czynnej

30%

geometria



plan

<https://www.gov.pl/zagospodarowanieprzestrzenne/app/AktPlanowaniaPrzestrzennego/PL.ZIPPZP.10212/241404-POG/1POG>

strefa planistyczna

PL.ZIPPZP.10212_241404-POG_1POG-9SR_20250516T120614

identyfier

<https://www.gov.pl/zagospodarowanieprzestrzenne/app/StrefaPlanistyczna/PL.ZIPPZP.10212/241404-POG/1POG-9SR/20250516T120614>

przestrzen nazw

PL.ZIPPZP.10212/241404-POG

lokalny id

1POG-9SR

wersja id

20250516T120614

poczatek wersji obiektu

2025-05-16T12:06:14

nazwa

strefa produkcji rolniczej

oznaczenie

9SR

symbol

SR

obowiazuje od

2025-05-16

obowiazuje do

obecnie

status

w opracowaniu
<https://inspire.ec.europa.eu/codelist/ProcessStepGeneralValue/elaboration>

charakter ustalenia

ogólnie wiążące
<https://inspire.ec.europa.eu/codelist/RegulationNatureValue/generallyBinding>

profil podstawowy

teren produkcji w gospodarstwach rolnych
teren wielkotowarowej produkcji rolnej
teren akwakultury i obsługi rybactwa
teren komunikacji
teren ogrodów działkowych
teren infrastruktury technicznej

profil dodatkowy

teren wód

maksymalna nadziemna intensywnosc zabudowy

0.9

maksymalny udzial powierzchni zabudowy

30%

maksymalna wysokosc zabudowy

10.0 m

minimalny udzial powierzchni biologicznie czynnej

30%

geometria



plan

<https://www.gov.pl/zagospodarowanieprzestrzenne/app/AktPlanowaniaPrzestrzennego/PL.ZIPPZP.10212/241404-POG/1POG>

strefa planistyczna

PL.ZIPPZP.10212_241404-POG_1POG-10SO_20250516T120614

identyfier

<https://www.gov.pl/zagospodarowanieprzestrzenne/app/StrefaPlanistyczna/PL.ZIPPZP.10212/241404-POG/1POG-10SO/20250516T120614>

przestrzen nazw

PL.ZIPPZP.10212/241404-POG

lokalny id

1POG-10SO

wersja id

20250516T120614

poczatek wersji obiektu

2025-05-16T12:06:14

nazwa

strefa otwarta

oznaczenie

10SO

symbol

SO

obowiazuje od

2025-05-16

obowiazuje do

obecnie

status

w opracowaniu
<https://inspire.ec.europa.eu/codelist/ProcessStepGeneralValue/elaboration>

charakter ustalenia

ogólnie wiążące
<https://inspire.ec.europa.eu/codelist/RegulationNatureValue/generallyBinding>

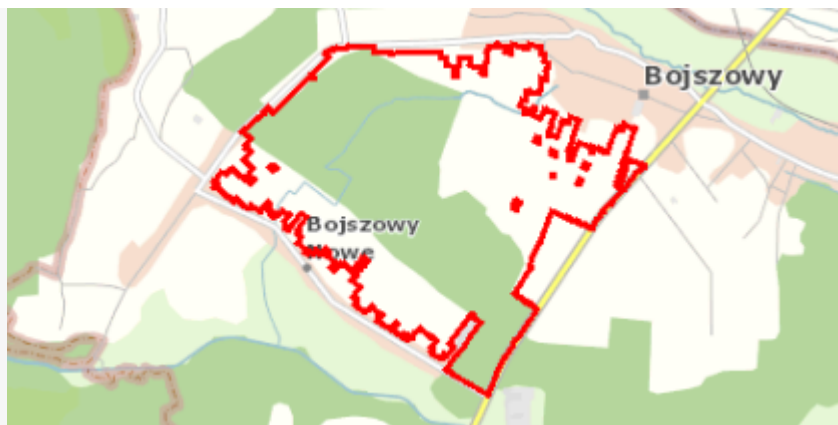
profil podstawowy

teren rolnictwa z zakazem zabudowy
teren lasu
teren zieleni naturalnej
teren wód
teren komunikacji
teren ogrodów działkowych
teren infrastruktury technicznej

profil dodatkowy

teren zieleni urządzonej

geometria



plan

<https://www.gov.pl/zagospodarowanieprzestrzenne/app/AktPlanowaniaPrzestrzennego/PL.ZIPPZP.10212/241404-POG/1POG>

strefa planistyczna

PL.ZIPPZP.10212_241404-POG_1POG-10SP_20250923T234808

identfier

<https://www.gov.pl/zagospodarowanieprzestrzenne/app/StrefaPlanistyczna/PL.ZIPPZP.10212/241404-POG/1POG-10SP/20250923T234808>

przestrzen nazw

PL.ZIPPZP.10212/241404-POG

lokalny id

1POG-10SP

wersja id

20250923T234808

poczatek wersji obiektu

2025-09-23T23:48:08

nazwa

strefa gospodarcza

oznaczenie

10SP

symbol

SP

obowiazuje od

2025-05-16

obowiazuje do

obecnie

status

w opracowaniu
<https://inspire.ec.europa.eu/codelist/ProcessStepGeneralValue/elaboration>

charakter ustalenia

ogólnie wiążące
<https://inspire.ec.europa.eu/codelist/RegulationNatureValue/generallyBinding>

profil podstawowy

teren produkcji
teren komunikacji
teren zieleni urządzonej
teren ogrodów działkowych
teren infrastruktury technicznej

profil dodatkowy

teren usług
teren wód

maksymalna nadziemna intensywnosc zabudowy

1.5

maksymalny udzial powierzchni zabudowy

50%

maksymalna wysokosc zabudowy

20.0 m

minimalny udzial powierzchni biologicznie czynnej

20%

geometria



plan <https://www.gov.pl/zagospodarowanieprzestrzenne/app/AktPlanowaniaPrzestrzennego/PL.ZIPPZP.10212/241404-POG/1POG>

strefa planistyczna PL.ZIPPZP.10212_241404-POG_1POG-10SJ_20250516T120614

identfier <https://www.gov.pl/zagospodarowanieprzestrzenne/app/StrefaPlanistyczna/PL.ZIPPZP.10212/241404-POG/1POG-10SJ/20250516T120614>

przestrzen nazw PL.ZIPPZP.10212/241404-POG

lokalny id 1POG-10SJ

wersja id 20250516T120614

poczatek wersji obiektu 2025-05-16T12:06:14

nazwa strefa wielofunkcyjna z zabudową mieszkaniową jednorodzinną

oznaczenie 10SJ

symbol SJ

obowiazuje od 2025-05-16

obowiazuje do obecnie

status w opracowaniu
<https://inspire.ec.europa.eu/codelist/ProcessStepGeneralValue/elaboration>

charakter ustalenia ogólnie wiążące
<https://inspire.ec.europa.eu/codelist/RegulationNatureValue/generallyBinding>

profil podstawowy teren zabudowy mieszkaniowej jednorodzinnej
teren usług
teren komunikacji
teren zieleni urządzonej
teren ogrodów działkowych
teren infrastruktury technicznej

profil dodatkowy teren wód

maksymalna nadziemna intensywnosc zabudowy 0.5

maksymalny udzial powierzchni zabudowy 25%

maksymalna wysokosc zabudowy 10.0 m

minimalny udzial powierzchni biologicznie czynnej 40%

geometria



plan

<https://www.gov.pl/zagospodarowanieprzestrzenne/app/AktPlanowaniaPrzestrzennego/PL.ZIPPZP.10212/241404-POG/1POG>

strefa planistyczna

PL.ZIPPZP.10212_241404-POG_1POG-10SZ_20250516T120614

identfier

<https://www.gov.pl/zagospodarowanieprzestrzenne/app/StrefaPlanistyczna/PL.ZIPPZP.10212/241404-POG/1POG-10SZ/20250516T120614>

przestrzen nazw

PL.ZIPPZP.10212/241404-POG

lokalny id

1POG-10SZ

wersja id

20250516T120614

poczatek wersji obiektu

2025-05-16T12:06:14

nazwa

strefa wielofunkcyjna z zabudową zagrodową

oznaczenie

10SZ

symbol

SZ

obowiazuje od

2025-05-16

obowiazuje do

obecnie

status

w opracowaniu
<https://inspire.ec.europa.eu/codelist/ProcessStepGeneralValue/elaboration>

charakter ustalenia

ogólnie wiążące
<https://inspire.ec.europa.eu/codelist/RegulationNatureValue/generallyBinding>

profil podstawowy

teren zabudowy zagrodowej
teren produkcji w gospodarstwach rolnych
teren akwakultury i obsługi rybactwa
teren komunikacji
teren zieleni urządzonej
teren ogrodów działkowych
teren infrastruktury technicznej

profil dodatkowy

teren usług

maksymalna nadziemna intensywnosc zabudowy

0.5

maksymalny udzial powierzchni zabudowy

25%

maksymalna wysokosc zabudowy

10.0 m

minimalny udzial powierzchni biologicznie czynnej

40%

geometria



plan

<https://www.gov.pl/zagospodarowanieprzestrzenne/app/AktPlanowaniaPrzestrzennego/PL.ZIPPZP.10212/241404-POG/1POG>

strefa planistyczna

PL.ZIPPZP.10212_241404-POG_1POG-10SU_20250516T120614

identyfier

<https://www.gov.pl/zagospodarowanieprzestrzenne/app/StrefaPlanistyczna/PL.ZIPPZP.10212/241404-POG/1POG-10SU/20250516T120614>

przestrzen nazw

PL.ZIPPZP.10212/241404-POG

lokalny id

1POG-10SU

wersja id

20250516T120614

początek wersji obiektu

2025-05-16T12:06:14

nazwa

strefa usługowa

oznaczenie

10SU

symbol

SU

obowiązuje od

2025-05-16

obowiązuje do

obecnie

status

w opracowaniu
<https://inspire.ec.europa.eu/codelist/ProcessStepGeneralValue/elaboration>

charakter ustalenia

ogólnie wiążące
<https://inspire.ec.europa.eu/codelist/RegulationNatureValue/generallyBinding>

profil podstawowy

teren usług
teren komunikacji
teren zieleni urządzonej
teren ogrodów działkowych
teren infrastruktury technicznej

profil dodatkowy

teren składów i magazynów
teren lasu
teren wód

maksymalna nadziemna intensywność zabudowy

1

maksymalny udział powierzchni zabudowy

40%

maksymalna wysokość zabudowy

12.0 m

minimalny udział powierzchni biologicznie czynnej

30%

geometria



plan

<https://www.gov.pl/zagospodarowanieprzestrzenne/app/AktPlanowaniaPrzestrzennego/PL.ZIPPZP.10212/241404-POG/1POG>

strefa planistyczna

PL.ZIPPZP.10212_241404-POG_1POG-11SO_20250516T120614

identyfier

<https://www.gov.pl/zagospodarowanieprzestrzenne/app/StrefaPlanistyczna/PL.ZIPPZP.10212/241404-POG/1POG-11SO/20250516T120614>

przestrzen nazw

PL.ZIPPZP.10212/241404-POG

lokalny id

1POG-11SO

wersja id

20250516T120614

poczatek wersji obiektu

2025-05-16T12:06:14

nazwa

strefa otwarta

oznaczenie

11SO

symbol

SO

obowiazuje od

2025-05-16

obowiazuje do

obecnie

status

w opracowaniu
<https://inspire.ec.europa.eu/codelist/ProcessStepGeneralValue/elaboration>

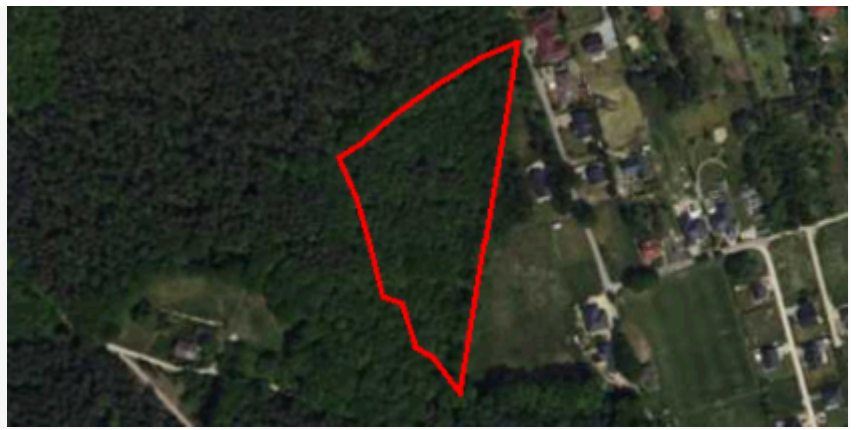
charakter ustalenia

ogólnie wiążące
<https://inspire.ec.europa.eu/codelist/RegulationNatureValue/generallyBinding>

profil podstawowy

teren rolnictwa z zakazem zabudowy
teren lasu
teren zieleni naturalnej
teren wód
teren komunikacji
teren ogrodów działkowych
teren infrastruktury technicznej

geometria



plan <https://www.gov.pl/zagospodarowanieprzestrzenne/app/AktPlanowaniaPrzestrzennego/PL.ZIPPZP.10212/241404-POG/1POG>

strefa planistyczna PL.ZIPPZP.10212_241404-POG_1POG-11SZ_20250516T120614

identfier <https://www.gov.pl/zagospodarowanieprzestrzenne/app/StrefaPlanistyczna/PL.ZIPPZP.10212/241404-POG/1POG-11SZ/20250516T120614>

przestrzen nazw PL.ZIPPZP.10212/241404-POG

lokalny id 1POG-11SZ

wersja id 20250516T120614

poczatek wersji obiektu 2025-05-16T12:06:14

nazwa strefa wielofunkcyjna z zabudową zagrodową

oznaczenie 11SZ

symbol SZ

obowiazuje od 2025-05-16

obowiazuje do obecnie

status w opracowaniu
<https://inspire.ec.europa.eu/codelist/ProcessStepGeneralValue/elaboration>

charakter ustalenia ogólnie wiążące
<https://inspire.ec.europa.eu/codelist/RegulationNatureValue/generallyBinding>

profil podstawowy teren zabudowy zagrodowej
teren produkcji w gospodarstwach rolnych
teren akwakultury i obsługi rybactwa
teren komunikacji
teren zieleni urządzonej
teren ogrodów działkowych
teren infrastruktury technicznej

profil dodatkowy teren usług

maksymalna nadziemna intensywnosc zabudowy 0.5

maksymalny udzial powierzchni zabudowy 25%

maksymalna wysokosc zabudowy 10.0 m

minimalny udzial powierzchni biologicznie czynnej 40%

geometria	
plan	https://www.gov.pl/zagospodarowanieprzestrzenne/app/AktPlanowaniaPrzestrzennego/PL.ZIPPZP.10212/241404-POG/1POG
strefa planistyczna	PL.ZIPPZP.10212_241404-POG_1POG-11SJ_20250516T120614
identyfier	https://www.gov.pl/zagospodarowanieprzestrzenne/app/StrefaPlanistyczna/PL.ZIPPZP.10212/241404-POG/1POG-11SJ/20250516T120614
przestrzen nazw	PL.ZIPPZP.10212/241404-POG
lokalny id	1POG-11SJ
wersja id	20250516T120614
poczatek wersji obiektu	2025-05-16T12:06:14
nazwa	strefa wielofunkcyjna z zabudową mieszkaniową jednorodzinną
oznaczenie	11SJ
symbol	SJ
obowiazuje od	2025-05-16
obowiazuje do	obecnie
status	w opracowaniu https://inspire.ec.europa.eu/codelist/ProcessStepGeneralValue/elaboration
charakter ustalenia	ogólnie wiążące https://inspire.ec.europa.eu/codelist/RegulationNatureValue/generallyBinding
profil podstawowy	teren zabudowy mieszkaniowej jednorodzinnej teren usług teren komunikacji teren zieleni urządzonej teren ogrodów działkowych teren infrastruktury technicznej
profil dodatkowy	teren wód
maksymalna nadziemna intensywnosc zabudowy	0.5
maksymalny udzial powierzchni zabudowy	25%
maksymalna wysokosc zabudowy	10.0 m
minimalny udzial powierzchni biologicznie czynnej	40%
geometria	



plan

<https://www.gov.pl/zagospodarowanieprzestrzenne/app/AktPlanowaniaPrzestrzennego/PL.ZIPPZP.10212/241404-POG/1POG>

strefa planistyczna

PL.ZIPPZP.10212_241404-POG_1POG-11SU_20250516T120614

identyfier

<https://www.gov.pl/zagospodarowanieprzestrzenne/app/StrefaPlanistyczna/PL.ZIPPZP.10212/241404-POG/1POG-11SU/20250516T120614>

przestrzen nazw

PL.ZIPPZP.10212/241404-POG

lokalny id

1POG-11SU

wersja id

20250516T120614

poczatek wersji obiektu

2025-05-16T12:06:14

nazwa

strefa usługowa

oznaczenie

11SU

symbol

SU

obowiazuje od

2025-05-16

obowiazuje do

obecnie

status

w opracowaniu
<https://inspire.ec.europa.eu/codelist/ProcessStepGeneralValue/elaboration>

charakter ustalenia

ogólnie wiążące
<https://inspire.ec.europa.eu/codelist/RegulationNatureValue/generallyBinding>

profil podstawowy

teren usług
 teren komunikacji
 teren zieleni urządzonej
 teren ogrodów działkowych
 teren infrastruktury technicznej

profil dodatkowy

teren wód

maksymalna nadziemna intensywnosc zabudowy

0.8

maksymalny udzial powierzchni zabudowy

40%

maksymalna wysokosc zabudowy

10.0 m

minimalny udzial powierzchni biologicznie czynnej

30%

geometria



plan

<https://www.gov.pl/zagospodarowanieprzestrzenne/app/AktPlanowaniaPrzestrzennego/PL.ZIPPZP.10212/241404-POG/1POG>

strefa planistyczna

PL.ZIPPZP.10212_241404-POG_1POG-11SP_20250924T045646

identyfier

<https://www.gov.pl/zagospodarowanieprzestrzenne/app/StrefaPlanistyczna/PL.ZIPPZP.10212/241404-POG/1POG-11SP/20250924T045646>

przestrzen nazw

PL.ZIPPZP.10212/241404-POG

lokalny id

1POG-11SP

wersja id

20250924T045646

poczatek wersji obiektu

2025-09-24T04:56:46

nazwa

strefa gospodarcza

oznaczenie

11SP

symbol

SP

obowiazuje od

2025-05-16

obowiazuje do

obecnie

status

w opracowaniu
<https://inspire.ec.europa.eu/codelist/ProcessStepGeneralValue/elaboration>

charakter ustalenia

ogólnie wiążące
<https://inspire.ec.europa.eu/codelist/RegulationNatureValue/generallyBinding>

profil podstawowy

teren produkcji
teren komunikacji
teren zieleni urządzonej
teren ogrodów działkowych
teren infrastruktury technicznej

profil dodatkowy

teren usług
teren wód

maksymalna nadziemna intensywnosc zabudowy

1.5

maksymalny udzial powierzchni zabudowy

50%

maksymalna wysokosc zabudowy

15.0 m

minimalny udzial powierzchni biologicznie czynnej

20%

geometria



plan

<https://www.gov.pl/zagospodarowanieprzestrzenne/app/AktPlanowaniaPrzestrzennego/PL.ZIPPZP.10212/241404-POG/1POG>

strefa planistyczna

PL.ZIPPZP.10212_241404-POG_1POG-12SO_20250516T120614

identyfier

<https://www.gov.pl/zagospodarowanieprzestrzenne/app/StrefaPlanistyczna/PL.ZIPPZP.10212/241404-POG/1POG-12SO/20250516T120614>

przestrzen nazw

PL.ZIPPZP.10212/241404-POG

lokalny id

1POG-12SO

wersja id

20250516T120614

poczatek wersji obiektu

2025-05-16T12:06:14

nazwa

strefa otwarta

oznaczenie

12SO

symbol

SO

obowiazuje od

2025-05-16

obowiazuje do

obecnie

status

w opracowaniu
<https://inspire.ec.europa.eu/codelist/ProcessStepGeneralValue/elaboration>

charakter ustalenia

ogólnie wiążące
<https://inspire.ec.europa.eu/codelist/RegulationNatureValue/generallyBinding>

profil podstawowy

teren rolnictwa z zakazem zabudowy
teren lasu
teren zieleni naturalnej
teren wód
teren komunikacji
teren ogrodów działkowych
teren infrastruktury technicznej

geometria



plan

<https://www.gov.pl/zagospodarowanieprzestrzenne/app/AktPlanowaniaPrzestrzennego/PL.ZIPPZP.10212/241404-POG/1POG>

strefa planistyczna

PL.ZIPPZP.10212_241404-POG_1POG-12SJ_20250516T120614

identyfier

<https://www.gov.pl/zagospodarowanieprzestrzenne/app/StrefaPlanistyczna/PL.ZIPPZP.10212/241404-POG/1POG-12SJ/20250516T120614>

przestrzen nazw

PL.ZIPPZP.10212/241404-POG

lokalny id

1POG-12SJ

wersja id

20250516T120614

początek wersji obiektu

2025-05-16T12:06:14

nazwa

strefa wielofunkcyjna z zabudową mieszkaniową jednorodzinną

oznaczenie

12SJ

symbol

SJ

obowiązuje od

2025-05-16

obowiązuje do

obecnie

status

w opracowaniu
<https://inspire.ec.europa.eu/codelist/ProcessStepGeneralValue/elaboration>

charakter ustalenia

ogólnie wiążące
<https://inspire.ec.europa.eu/codelist/RegulationNatureValue/generallyBinding>

profil podstawowy

teren zabudowy mieszkaniowej jednorodzinnej
 teren usług
 teren komunikacji
 teren zieleni urządzonej
 teren ogrodów działkowych
 teren infrastruktury technicznej

maksymalna nadziemna intensywność zabudowy

0.5

maksymalny udział powierzchni zabudowy

25%

maksymalna wysokość zabudowy

10.0 m

minimalny udział powierzchni biologicznie czynnej

40%

geometria



plan

<https://www.gov.pl/zagospodarowanieprzestrzenne/app/AktPlanowaniaPrzestrzennego/PL.ZIPPZP.10212/241404-POG/1POG>

strefa planistyczna

PL.ZIPPZP.10212_241404-POG_1POG-12SZ_20250516T120614

identfier

<https://www.gov.pl/zagospodarowanieprzestrzenne/app/StrefaPlanistyczna/PL.ZIPPZP.10212/241404-POG/1POG-12SZ/20250516T120614>

przestrzen nazw

PL.ZIPPZP.10212/241404-POG

lokalny id

1POG-12SZ

wersja id

20250516T120614

poczatek wersji obiektu

2025-05-16T12:06:14

nazwa

strefa wielofunkcyjna z zabudową zagrodową

oznaczenie

12SZ

symbol

SZ

obowiazuje od

2025-05-16

obowiazuje do

obecnie

status

w opracowaniu
<https://inspire.ec.europa.eu/codelist/ProcessStepGeneralValue/elaboration>

charakter ustalenia

ogólnie wiążące
<https://inspire.ec.europa.eu/codelist/RegulationNatureValue/generallyBinding>

profil podstawowy

teren zabudowy zagrodowej
teren produkcji w gospodarstwach rolnych
teren akwakultury i obsługi rybactwa
teren komunikacji
teren zieleni urządzonej
teren ogrodów działkowych
teren infrastruktury technicznej

profil dodatkowy

teren usług

maksymalna nadziemna intensywnosc zabudowy

0.5

maksymalny udzial powierzchni zabudowy

25%

maksymalna wysokosc zabudowy

10.0 m

minimalny udzial powierzchni biologicznie czynnej

40%

geometria



plan

<https://www.gov.pl/zagospodarowanieprzestrzenne/app/AktPlanowaniaPrzestrzennego/PL.ZIPPZP.10212/241404-POG/1POG>

strefa planistyczna

PL.ZIPPZP.10212_241404-POG_1POG-12SU_20250516T120614

identyfier

<https://www.gov.pl/zagospodarowanieprzestrzenne/app/StrefaPlanistyczna/PL.ZIPPZP.10212/241404-POG/1POG-12SU/20250516T120614>

przestrzen nazw

PL.ZIPPZP.10212/241404-POG

lokalny id

1POG-12SU

wersja id

20250516T120614

początek wersji obiektu

2025-05-16T12:06:14

nazwa

strefa usługowa

oznaczenie

12SU

symbol

SU

obowiązuje od

2025-05-16

obowiązuje do

obecnie

status

w opracowaniu
<https://inspire.ec.europa.eu/codelist/ProcessStepGeneralValue/elaboration>

charakter ustalenia

ogólnie wiążące
<https://inspire.ec.europa.eu/codelist/RegulationNatureValue/generallyBinding>

profil podstawowy

teren usług
teren komunikacji
teren zieleni urządzonej
teren ogrodów działkowych
teren infrastruktury technicznej

profil dodatkowy

teren wód

maksymalna nadziemna intensywność zabudowy

0.9

maksymalny udział powierzchni zabudowy

30%

maksymalna wysokość zabudowy

12.0 m

minimalny udział powierzchni biologicznie czynnej

30%

geometria



plan

<https://www.gov.pl/zagospodarowanieprzestrzenne/app/AktPlanowaniaPrzestrzennego/PL.ZIPPZP.10212/241404-POG/1POG>

strefa planistyczna

PL.ZIPPZP.10212_241404-POG_1POG-12SP_20250924T045657

identyfier

<https://www.gov.pl/zagospodarowanieprzestrzenne/app/StrefaPlanistyczna/PL.ZIPPZP.10212/241404-POG/1POG-12SP/20250924T045657>

przestrzen nazw

PL.ZIPPZP.10212/241404-POG

lokalny id

1POG-12SP

wersja id

20250924T045657

poczatek wersji obiektu

2025-09-24T04:56:57

nazwa

strefa gospodarcza

oznaczenie

12SP

symbol

SP

obowiazuje od

2025-05-16

obowiazuje do

obecnie

status

w opracowaniu
<https://inspire.ec.europa.eu/codelist/ProcessStepGeneralValue/elaboration>

charakter ustalenia

ogólnie wiążące
<https://inspire.ec.europa.eu/codelist/RegulationNatureValue/generallyBinding>

profil podstawowy

teren produkcji
teren komunikacji
teren zieleni urządzonej
teren ogrodów działkowych
teren infrastruktury technicznej

profil dodatkowy

teren usług

maksymalna nadziemna intensywnosc zabudowy

0.8

maksymalny udzial powierzchni zabudowy

40%

maksymalna wysokosc zabudowy

10.0 m

minimalny udzial powierzchni biologicznie czynnej

20%

geometria



plan

<https://www.gov.pl/zagospodarowanieprzestrzenne/app/AktPlanowaniaPrzestrzennego/PL.ZIPPZP.10212/241404-POG/1POG>

strefa planistyczna

PL.ZIPPZP.10212_241404-POG_1POG-13SO_20250923T223211

identyfier

<https://www.gov.pl/zagospodarowanieprzestrzenne/app/StrefaPlanistyczna/PL.ZIPPZP.10212/241404-POG/1POG-13SO/20250923T223211>

przestrzen nazw

PL.ZIPPZP.10212/241404-POG

lokalny id

1POG-13SO

wersja id

20250923T223211

poczatek wersji obiektu

2025-09-23T22:32:11

nazwa

strefa otwarta

oznaczenie

13SO

symbol

SO

obowiazuje od

2025-05-16

obowiazuje do

obecnie

status

w opracowaniu
<https://inspire.ec.europa.eu/codelist/ProcessStepGeneralValue/elaboration>

charakter ustalenia

ogólnie wiążące
<https://inspire.ec.europa.eu/codelist/RegulationNatureValue/generallyBinding>

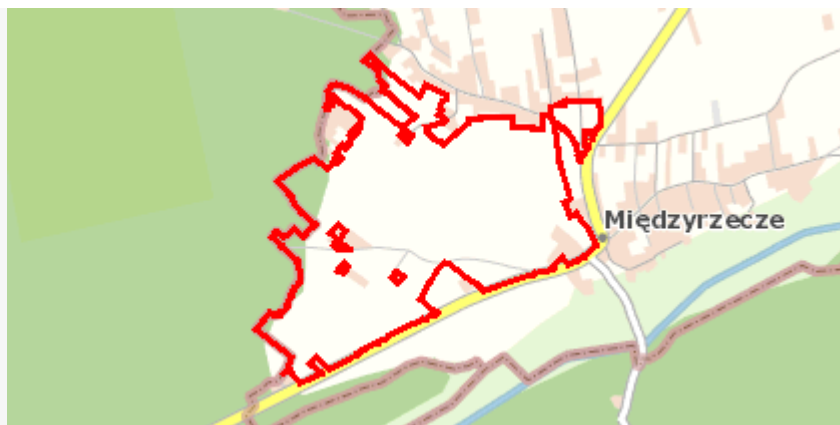
profil podstawowy

teren rolnictwa z zakazem zabudowy
teren lasu
teren zieleni naturalnej
teren wód
teren komunikacji
teren ogrodów działkowych
teren infrastruktury technicznej

profil dodatkowy

teren zieleni urządzonej

geometria



plan

<https://www.gov.pl/zagospodarowanieprzestrzenne/app/AktPlanowaniaPrzestrzennego/PL.ZIPPZP.10212/241404-POG/1POG>

strefa planistyczna

PL.ZIPPZP.10212_241404-POG_1POG-13SJ_20250516T120614

identyfier

<https://www.gov.pl/zagospodarowanieprzestrzenne/app/StrefaPlanistyczna/PL.ZIPPZP.10212/241404-POG/1POG-13SJ/20250516T120614>

przestrzen nazw

PL.ZIPPZP.10212/241404-POG

lokalny id

1POG-13SJ

wersja id

20250516T120614

początek wersji obiektu

2025-05-16T12:06:14

nazwa

strefa wielofunkcyjna z zabudową mieszkaniową jednorodzinną

oznaczenie

13SJ

symbol

SJ

obowiązuje od

2025-05-16

obowiązuje do

obecnie

status

w opracowaniu
<https://inspire.ec.europa.eu/codelist/ProcessStepGeneralValue/elaboration>

charakter ustalenia

ogólnie wiążące
<https://inspire.ec.europa.eu/codelist/RegulationNatureValue/generallyBinding>

profil podstawowy

teren zabudowy mieszkaniowej jednorodzinnej
 teren usług
 teren komunikacji
 teren zieleni urządzonej
 teren ogrodów działkowych
 teren infrastruktury technicznej

maksymalna nadziemna intensywnosc zabudowy

0.5

maksymalny udział powierzchni zabudowy

25%

maksymalna wysokosc zabudowy

10.0 m

minimalny udział powierzchni biologicznie czynnej

40%

geometria



plan

<https://www.gov.pl/zagospodarowanieprzestrzenne/app/AktPlanowaniaPrzestrzennego/PL.ZIPPZP.10212/241404-POG/1POG>

strefa planistyczna

PL.ZIPPZP.10212_241404-POG_1POG-13SZ_20250516T120614

identfier

<https://www.gov.pl/zagospodarowanieprzestrzenne/app/StrefaPlanistyczna/PL.ZIPPZP.10212/241404-POG/1POG-13SZ/20250516T120614>

przestrzen nazw

PL.ZIPPZP.10212/241404-POG

lokalny id

1POG-13SZ

wersja id

20250516T120614

poczatek wersji obiektu

2025-05-16T12:06:14

nazwa

strefa wielofunkcyjna z zabudową zagrodową

oznaczenie

13SZ

symbol

SZ

obowiazuje od

2025-05-16

obowiazuje do

obecnie

status

w opracowaniu
<https://inspire.ec.europa.eu/codelist/ProcessStepGeneralValue/elaboration>

charakter ustalenia

ogólnie wiążące
<https://inspire.ec.europa.eu/codelist/RegulationNatureValue/generallyBinding>

profil podstawowy

teren zabudowy zagrodowej
teren produkcji w gospodarstwach rolnych
teren akwakultury i obsługi rybactwa
teren komunikacji
teren zieleni urządzonej
teren ogrodów działkowych
teren infrastruktury technicznej

profil dodatkowy

teren usług

maksymalna nadziemna intensywnosc zabudowy

0.5

maksymalny udzial powierzchni zabudowy

25%

maksymalna wysokosc zabudowy

10.0 m

minimalny udzial powierzchni biologicznie czynnej

40%

geometria	
plan	https://www.gov.pl/zagospodarowanieprzestrzenne/app/AktPlanowaniaPrzestrzennego/PL.ZIPPZP.10212/241404-POG/1POG
strefa planistyczna	PL.ZIPPZP.10212_241404-POG_1POG-13SU_20250516T120614
identyfier	https://www.gov.pl/zagospodarowanieprzestrzenne/app/StrefaPlanistyczna/PL.ZIPPZP.10212/241404-POG/1POG-13SU/20250516T120614
przestrzen nazw	PL.ZIPPZP.10212/241404-POG
lokalny id	1POG-13SU
wersja id	20250516T120614
poczatek wersji obiektu	2025-05-16T12:06:14
nazwa	strefa usługowa
oznaczenie	13SU
symbol	SU
obowiazuje od	2025-05-16
obowiazuje do	obecnie
status	w opracowaniu https://inspire.ec.europa.eu/codelist/ProcessStepGeneralValue/elaboration
charakter ustalenia	ogólnie wiążące https://inspire.ec.europa.eu/codelist/RegulationNatureValue/generallyBinding
profil podstawowy	teren usług teren komunikacji teren zieleni urządzonej teren ogrodów działkowych teren infrastruktury technicznej
profil dodatkowy	teren wód
maksymalna nadziemna intensywnosc zabudowy	0.8
maksymalny udzial powierzchni zabudowy	40%
maksymalna wysokosc zabudowy	10.0 m
minimalny udzial powierzchni biologicznie czynnej	30%
geometria	



plan

<https://www.gov.pl/zagospodarowanieprzestrzenne/app/AktPlanowaniaPrzestrzennego/PL.ZIPPZP.10212/241404-POG/1POG>

strefa planistyczna

PL.ZIPPZP.10212_241404-POG_1POG-14SO_20250924T052307

identyfier

<https://www.gov.pl/zagospodarowanieprzestrzenne/app/StrefaPlanistyczna/PL.ZIPPZP.10212/241404-POG/1POG-14SO/20250924T052307>

przestrzen nazw

PL.ZIPPZP.10212/241404-POG

lokalny id

1POG-14SO

wersja id

20250924T052307

poczatek wersji obiektu

2025-09-24T05:23:07

nazwa

strefa otwarta

oznaczenie

14SO

symbol

SO

obowiazuje od

2025-05-16

obowiazuje do

obecnie

status

w opracowaniu
<https://inspire.ec.europa.eu/codelist/ProcessStepGeneralValue/elaboration>

charakter ustalenia

ogólnie wiążące
<https://inspire.ec.europa.eu/codelist/RegulationNatureValue/generallyBinding>

profil podstawowy

teren rolnictwa z zakazem zabudowy
teren lasu
teren zieleni naturalnej
teren wód
teren komunikacji
teren ogrodów działkowych
teren infrastruktury technicznej

profil dodatkowy

teren zieleni urządzonej

geometria



plan

<https://www.gov.pl/zagospodarowanieprzestrzenne/app/AktPlanowaniaPrzestrzennego/PL.ZIPPZP.10212/241404-POG/1POG>

strefa planistyczna

PL.ZIPPZP.10212_241404-POG_1POG-14SZ_20250516T120614

identfier

<https://www.gov.pl/zagospodarowanieprzestrzenne/app/StrefaPlanistyczna/PL.ZIPPZP.10212/241404-POG/1POG-14SZ/20250516T120614>

przestrzen nazw

PL.ZIPPZP.10212/241404-POG

lokalny id

1POG-14SZ

wersja id

20250516T120614

poczatek wersji obiektu

2025-05-16T12:06:14

nazwa

strefa wielofunkcyjna z zabudową zagrodową

oznaczenie

14SZ

symbol

SZ

obowiazuje od

2025-05-16

obowiazuje do

obecnie

status

w opracowaniu
<https://inspire.ec.europa.eu/codelist/ProcessStepGeneralValue/elaboration>

charakter ustalenia

ogólnie wiążące
<https://inspire.ec.europa.eu/codelist/RegulationNatureValue/generallyBinding>

profil podstawowy

teren zabudowy zagrodowej
 teren produkcji w gospodarstwach rolnych
 teren akwakultury i obsługi rybactwa
 teren komunikacji
 teren zieleni urządzonej
 teren ogrodów działkowych
 teren infrastruktury technicznej

profil dodatkowy

teren usług

maksymalna nadziemna intensywnosc zabudowy

0.5

maksymalny udzial powierzchni zabudowy

25%

maksymalna wysokosc zabudowy

10.0 m

minimalny udzial powierzchni biologicznie czynnej

40%

geometria



plan

<https://www.gov.pl/zagospodarowanieprzestrzenne/app/AktPlanowaniaPrzestrzennego/PL.ZIPPZP.10212/241404-POG/1POG>

strefa planistyczna

PL.ZIPPZP.10212_241404-POG_1POG-14SJ_20250516T120614

identyfier

<https://www.gov.pl/zagospodarowanieprzestrzenne/app/StrefaPlanistyczna/PL.ZIPPZP.10212/241404-POG/1POG-14SJ/20250516T120614>

przestrzen nazw

PL.ZIPPZP.10212/241404-POG

lokalny id

1POG-14SJ

wersja id

20250516T120614

początek wersji obiektu

2025-05-16T12:06:14

nazwa

strefa wielofunkcyjna z zabudową mieszkaniową jednorodzinną

oznaczenie

14SJ

symbol

SJ

obowiązuje od

2025-05-16

obowiązuje do

obecnie

status

w opracowaniu
<https://inspire.ec.europa.eu/codelist/ProcessStepGeneralValue/elaboration>

charakter ustalenia

ogólnie wiążące
<https://inspire.ec.europa.eu/codelist/RegulationNatureValue/generallyBinding>

profil podstawowy

teren zabudowy mieszkaniowej jednorodzinnej
teren usług
teren komunikacji
teren zieleni urządzonej
teren ogrodów działkowych
teren infrastruktury technicznej

maksymalna nadziemna intensywność zabudowy

0.5

maksymalny udział powierzchni zabudowy

25%

maksymalna wysokość zabudowy

10.0 m

minimalny udział powierzchni biologicznie czynnej

40%

geometria



plan

<https://www.gov.pl/zagospodarowanieprzestrzenne/app/AktPlanowaniaPrzestrzennego/PL.ZIPPZP.10212/241404-POG/1POG>

strefa planistyczna

PL.ZIPPZP.10212_241404-POG_1POG-14SU_20250516T120614

identyfier

<https://www.gov.pl/zagospodarowanieprzestrzenne/app/StrefaPlanistyczna/PL.ZIPPZP.10212/241404-POG/1POG-14SU/20250516T120614>

przestrzen nazw

PL.ZIPPZP.10212/241404-POG

lokalny id

1POG-14SU

wersja id

20250516T120614

poczatek wersji obiektu

2025-05-16T12:06:14

nazwa

strefa usługowa

oznaczenie

14SU

symbol

SU

obowiazuje od

2025-05-16

obowiazuje do

obecnie

status

w opracowaniu
<https://inspire.ec.europa.eu/codelist/ProcessStepGeneralValue/elaboration>

charakter ustalenia

ogólnie wiążące
<https://inspire.ec.europa.eu/codelist/RegulationNatureValue/generallyBinding>

profil podstawowy

teren usług
teren komunikacji
teren zieleni urządzonej
teren ogrodów działkowych
teren infrastruktury technicznej

maksymalna nadziemna intensywnosc zabudowy

1.2

maksymalny udzial powierzchni zabudowy

40%

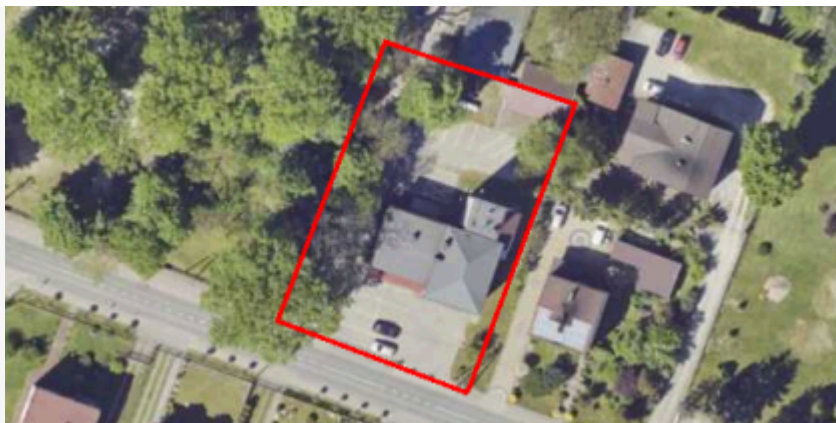
maksymalna wysokosc zabudowy

18.0 m

minimalny udzial powierzchni biologicznie czynnej

30%

geometria



plan

<https://www.gov.pl/zagospodarowanieprzestrzenne/app/AktPlanowaniaPrzestrzennego/PL.ZIPPZP.10212/241404-POG/1POG>

strefa planistyczna

PL.ZIPPZP.10212_241404-POG_1POG-15SO_20250923T233433

identyfier

<https://www.gov.pl/zagospodarowanieprzestrzenne/app/StrefaPlanistyczna/PL.ZIPPZP.10212/241404-POG/1POG-15SO/20250923T233433>

przestrzen nazw

PL.ZIPPZP.10212/241404-POG

lokalny id

1POG-15SO

wersja id

20250923T233433

poczatek wersji obiektu

2025-09-23T23:34:33

nazwa

strefa otwarta

oznaczenie

15SO

symbol

SO

obowiazuje od

2025-05-16

obowiazuje do

obecnie

status

w opracowaniu
<https://inspire.ec.europa.eu/codelist/ProcessStepGeneralValue/elaboration>

charakter ustalenia

ogólnie wiążące
<https://inspire.ec.europa.eu/codelist/RegulationNatureValue/generallyBinding>

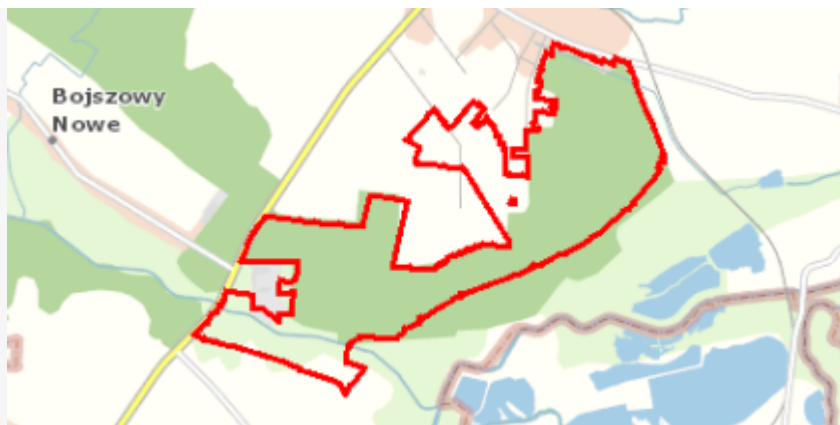
profil podstawowy

teren rolnictwa z zakazem zabudowy
teren lasu
teren zieleni naturalnej
teren wód
teren komunikacji
teren ogrodów działkowych
teren infrastruktury technicznej

profil dodatkowy

teren zieleni urządzonej

geometria



plan

<https://www.gov.pl/zagospodarowanieprzestrzenne/app/AktPlanowaniaPrzestrzennego/PL.ZIPPZP.10212/241404-POG/1POG>

strefa planistyczna

PL.ZIPPZP.10212_241404-POG_1POG-15SZ_20250516T120614

identfier

<https://www.gov.pl/zagospodarowanieprzestrzenne/app/StrefaPlanistyczna/PL.ZIPPZP.10212/241404-POG/1POG-15SZ/20250516T120614>

przestrzen nazw

PL.ZIPPZP.10212/241404-POG

lokalny id

1POG-15SZ

wersja id

20250516T120614

poczatek wersji obiektu

2025-05-16T12:06:14

nazwa

strefa wielofunkcyjna z zabudową zagrodową

oznaczenie

15SZ

symbol

SZ

obowiazuje od

2025-05-16

obowiazuje do

obecnie

status

w opracowaniu
<https://inspire.ec.europa.eu/codelist/ProcessStepGeneralValue/elaboration>

charakter ustalenia

ogólnie wiążące
<https://inspire.ec.europa.eu/codelist/RegulationNatureValue/generallyBinding>

profil podstawowy

teren zabudowy zagrodowej
 teren produkcji w gospodarstwach rolnych
 teren akwakultury i obsługi rybactwa
 teren komunikacji
 teren zieleni urządzonej
 teren ogrodów działkowych
 teren infrastruktury technicznej

profil dodatkowy

teren usług

maksymalna nadziemna intensywnosc zabudowy

0.5

maksymalny udzial powierzchni zabudowy

25%

maksymalna wysokosc zabudowy

10.0 m

minimalny udzial powierzchni biologicznie czynnej

40%

geometria	
plan	https://www.gov.pl/zagospodarowanieprzestrzenne/app/AktPlanowaniaPrzestrzennego/PL.ZIPPZP.10212/241404-POG/1POG
strefa planistyczna	PL.ZIPPZP.10212_241404-POG_1POG-15SJ_20250516T120614
identfier	https://www.gov.pl/zagospodarowanieprzestrzenne/app/StrefaPlanistyczna/PL.ZIPPZP.10212/241404-POG/1POG-15SJ/20250516T120614
przestrzen nazw	PL.ZIPPZP.10212/241404-POG
lokalny id	1POG-15SJ
wersja id	20250516T120614
poczatek wersji obiektu	2025-05-16T12:06:14
nazwa	strefa wielofunkcyjna z zabudową mieszkaniową jednorodzinną
oznaczenie	15SJ
symbol	SJ
obowiazuje od	2025-05-16
obowiazuje do	obecnie
status	w opracowaniu https://inspire.ec.europa.eu/codelist/ProcessStepGeneralValue/elaboration
charakter ustalenia	ogólnie wiążące https://inspire.ec.europa.eu/codelist/RegulationNatureValue/generallyBinding
profil podstawowy	teren zabudowy mieszkaniowej jednorodzinnej teren usług teren komunikacji teren zieleni urządzonej teren ogrodów działkowych teren infrastruktury technicznej
profil dodatkowy	teren wód
maksymalna nadziemna intensywnosc zabudowy	0.5
maksymalny udzial powierzchni zabudowy	25%
maksymalna wysokosc zabudowy	10.0 m
minimalny udzial powierzchni biologicznie czynnej	40%
geometria	



plan

<https://www.gov.pl/zagospodarowanieprzestrzenne/app/AktPlanowaniaPrzestrzennego/PL.ZIPPZP.10212/241404-POG/1POG>

strefa planistyczna

PL.ZIPPZP.10212_241404-POG_1POG-15SU_20250516T120614

identyfier

<https://www.gov.pl/zagospodarowanieprzestrzenne/app/StrefaPlanistyczna/PL.ZIPPZP.10212/241404-POG/1POG-15SU/20250516T120614>

przestrzen nazw

PL.ZIPPZP.10212/241404-POG

lokalny id

1POG-15SU

wersja id

20250516T120614

poczatek wersji obiektu

2025-05-16T12:06:14

nazwa

strefa usługowa

oznaczenie

15SU

symbol

SU

obowiazuje od

2025-05-16

obowiazuje do

obecnie

status

w opracowaniu
<https://inspire.ec.europa.eu/codelist/ProcessStepGeneralValue/elaboration>

charakter ustalenia

ogólnie wiążące
<https://inspire.ec.europa.eu/codelist/RegulationNatureValue/generallyBinding>

profil podstawowy

teren usług
teren komunikacji
teren zieleni urządzonej
teren ogrodów działkowych
teren infrastruktury technicznej

maksymalna nadziemna intensywnosc zabudowy

1.2

maksymalny udzial powierzchni zabudowy

40%

maksymalna wysokosc zabudowy

15.0 m

minimalny udzial powierzchni biologicznie czynnej

30%

geometria



plan

<https://www.gov.pl/zagospodarowanieprzestrzenne/app/AktPlanowaniaPrzestrzennego/PL.ZIPPZP.10212/241404-POG/1POG>

strefa planistyczna

PL.ZIPPZP.10212_241404-POG_1POG-16SZ_20250516T120614

identyfier

<https://www.gov.pl/zagospodarowanieprzestrzenne/app/StrefaPlanistyczna/PL.ZIPPZP.10212/241404-POG/1POG-16SZ/20250516T120614>

przestrzen nazw

PL.ZIPPZP.10212/241404-POG

lokalny id

1POG-16SZ

wersja id

20250516T120614

początek wersji obiektu

2025-05-16T12:06:14

nazwa

strefa wielofunkcyjna z zabudową zagrodową

oznaczenie

16SZ

symbol

SZ

obowiązuje od

2025-05-16

obowiązuje do

obecnie

status

w opracowaniu
<https://inspire.ec.europa.eu/codelist/ProcessStepGeneralValue/elaboration>

charakter ustalenia

ogólnie wiążące
<https://inspire.ec.europa.eu/codelist/RegulationNatureValue/generallyBinding>

profil podstawowy

teren zabudowy zagrodowej
 teren produkcji w gospodarstwach rolnych
 teren akwakultury i obsługi rybactwa
 teren komunikacji
 teren zieleni urządzonej
 teren ogrodów działkowych
 teren infrastruktury technicznej

profil dodatkowy

teren usług

maksymalna nadziemna intensywność zabudowy

0.5

maksymalny udział powierzchni zabudowy

25%

maksymalna wysokość zabudowy

10.0 m

minimalny udział powierzchni biologicznie czynnej

40%

geometria



plan

<https://www.gov.pl/zagospodarowanieprzestrzenne/app/AktPlanowaniaPrzestrzennego/PL.ZIPPZP.10212/241404-POG/1POG>

strefa planistyczna

PL.ZIPPZP.10212_241404-POG_1POG-16SJ_20250516T120614

identyfier

<https://www.gov.pl/zagospodarowanieprzestrzenne/app/StrefaPlanistyczna/PL.ZIPPZP.10212/241404-POG/1POG-16SJ/20250516T120614>

przestrzen nazw

PL.ZIPPZP.10212/241404-POG

lokalny id

1POG-16SJ

wersja id

20250516T120614

początek wersji obiektu

2025-05-16T12:06:14

nazwa

strefa wielofunkcyjna z zabudową mieszkaniową jednorodzinną

oznaczenie

16SJ

symbol

SJ

obowiązuje od

2025-05-16

obowiązuje do

obecnie

status

w opracowaniu
<https://inspire.ec.europa.eu/codelist/ProcessStepGeneralValue/elaboration>

charakter ustalenia

ogólnie wiążące
<https://inspire.ec.europa.eu/codelist/RegulationNatureValue/generallyBinding>

profil podstawowy

teren zabudowy mieszkaniowej jednorodzinnej
teren usług
teren komunikacji
teren zieleni urządzonej
teren ogrodów działkowych
teren infrastruktury technicznej

maksymalna nadziemna intensywność zabudowy

0.5

maksymalny udział powierzchni zabudowy

25%

maksymalna wysokość zabudowy

10.0 m

minimalny udział powierzchni biologicznie czynnej

40%

geometria



plan

<https://www.gov.pl/zagospodarowanieprzestrzenne/app/AktPlanowaniaPrzestrzennego/PL.ZIPPZP.10212/241404-POG/1POG>

strefa planistyczna

PL.ZIPPZP.10212_241404-POG_1POG-16SU_20250516T120614

identyfier

<https://www.gov.pl/zagospodarowanieprzestrzenne/app/StrefaPlanistyczna/PL.ZIPPZP.10212/241404-POG/1POG-16SU/20250516T120614>

przestrzen nazw

PL.ZIPPZP.10212/241404-POG

lokalny id

1POG-16SU

wersja id

20250516T120614

poczatek wersji obiektu

2025-05-16T12:06:14

nazwa

strefa usługowa

oznaczenie

16SU

symbol

SU

obowiazuje od

2025-05-16

obowiazuje do

obecnie

status

w opracowaniu
<https://inspire.ec.europa.eu/codelist/ProcessStepGeneralValue/elaboration>

charakter ustalenia

ogólnie wiążące
<https://inspire.ec.europa.eu/codelist/RegulationNatureValue/generallyBinding>

profil podstawowy

teren usług
teren komunikacji
teren zieleni urządzonej
teren ogrodów działkowych
teren infrastruktury technicznej

profil dodatkowy

teren wód

maksymalna nadziemna intensywnosc zabudowy

1

maksymalny udzial powierzchni zabudowy

40%

maksymalna wysokosc zabudowy

12.0 m

minimalny udzial powierzchni biologicznie czynnej

30%

geometria



plan

<https://www.gov.pl/zagospodarowanieprzestrzenne/app/AktPlanowaniaPrzestrzennego/PL.ZIPPZP.10212/241404-POG/1POG>

strefa planistyczna

PL.ZIPPZP.10212_241404-POG_1POG-16SO_20250923T233638

identyfier

<https://www.gov.pl/zagospodarowanieprzestrzenne/app/StrefaPlanistyczna/PL.ZIPPZP.10212/241404-POG/1POG-16SO/20250923T233638>

przestrzen nazw

PL.ZIPPZP.10212/241404-POG

lokalny id

1POG-16SO

wersja id

20250923T233638

poczatek wersji obiektu

2025-09-23T23:36:38

nazwa

strefa otwarta

oznaczenie

16SO

symbol

SO

obowiazuje od

2025-05-16

obowiazuje do

obecnie

status

w opracowaniu
<https://inspire.ec.europa.eu/codelist/ProcessStepGeneralValue/elaboration>

charakter ustalenia

ogólnie wiążące
<https://inspire.ec.europa.eu/codelist/RegulationNatureValue/generallyBinding>

profil podstawowy

teren rolnictwa z zakazem zabudowy
teren lasu
teren zieleni naturalnej
teren wód
teren komunikacji
teren ogrodów działkowych
teren infrastruktury technicznej

geometria



plan

<https://www.gov.pl/zagospodarowanieprzestrzenne/app/AktPlanowaniaPrzestrzennego/PL.ZIPPZP.10212/241404-POG/1POG>

strefa planistyczna

PL.ZIPPZP.10212_241404-POG_1POG-17SO_20250516T120614

identyfier

<https://www.gov.pl/zagospodarowanieprzestrzenne/app/StrefaPlanistyczna/PL.ZIPPZP.10212/241404-POG/1POG-17SO/20250516T120614>

przestrzen nazw

PL.ZIPPZP.10212/241404-POG

lokalny id

1POG-17SO

wersja id

20250516T120614

poczatek wersji obiektu

2025-05-16T12:06:14

nazwa

strefa otwarta

oznaczenie

17SO

symbol

SO

obowiazuje od

2025-05-16

obowiazuje do

obecnie

status

w opracowaniu
<https://inspire.ec.europa.eu/codelist/ProcessStepGeneralValue/elaboration>


charakter ustalenia

ogólnie wiążące
<https://inspire.ec.europa.eu/codelist/RegulationNatureValue/generallyBinding>

profil podstawowy

teren rolnictwa z zakazem zabudowy
teren lasu
teren zieleni naturalnej
teren wód
teren komunikacji
teren ogrodów działkowych
teren infrastruktury technicznej

geometria



plan

<https://www.gov.pl/zagospodarowanieprzestrzenne/app/AktPlanowaniaPrzestrzennego/PL.ZIPPZP.10212/241404-POG/1POG>

strefa planistyczna

PL.ZIPPZP.10212_241404-POG_1POG-17SZ_20250516T120614

identyfier

<https://www.gov.pl/zagospodarowanieprzestrzenne/app/StrefaPlanistyczna/PL.ZIPPZP.10212/241404-POG/1POG-17SZ/20250516T120614>

przestrzen nazw

PL.ZIPPZP.10212/241404-POG

lokalny id

1POG-17SZ

wersja id

20250516T120614

poczatek wersji obiektu

2025-05-16T12:06:14

nazwa

strefa wielofunkcyjna z zabudową zagrodową

oznaczenie

17SZ

symbol

SZ

obowiazuje od

2025-05-16

obowiazuje do

obecnie

status

w opracowaniu
<https://inspire.ec.europa.eu/codelist/ProcessStepGeneralValue/elaboration>

charakter ustalenia

ogólnie wiążące
<https://inspire.ec.europa.eu/codelist/RegulationNatureValue/generallyBinding>

profil podstawowy

teren zabudowy zagrodowej
teren produkcji w gospodarstwach rolnych
teren akwakultury i obsługi rybactwa
teren komunikacji
teren zieleni urządzonej
teren ogrodów działkowych
teren infrastruktury technicznej

profil dodatkowy

teren usług

maksymalna nadziemna intensywnosc zabudowy

0.5

maksymalny udzial powierzchni zabudowy

25%

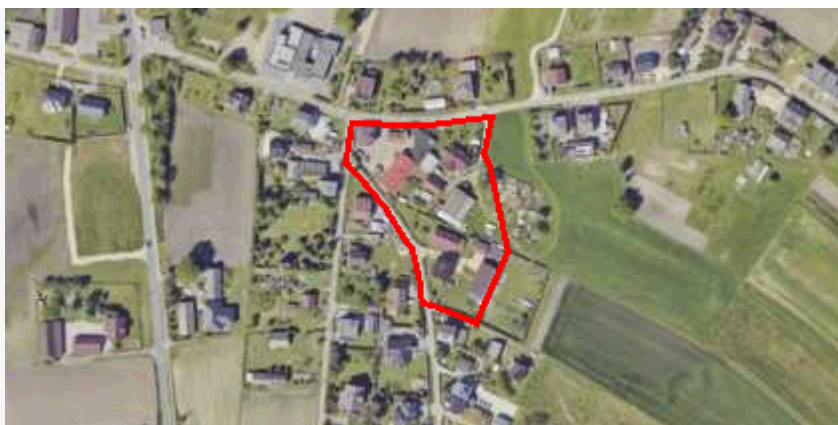
maksymalna wysokosc zabudowy

10.0 m

minimalny udzial powierzchni biologicznie czynnej

40%

geometria



plan

<https://www.gov.pl/zagospodarowanieprzestrzenne/app/AktPlanowaniaPrzestrzennego/PL.ZIPPZP.10212/241404-POG/1POG>

strefa planistyczna

PL.ZIPPZP.10212_241404-POG_1POG-17SJ_20250516T120614

identyfier

<https://www.gov.pl/zagospodarowanieprzestrzenne/app/StrefaPlanistyczna/PL.ZIPPZP.10212/241404-POG/1POG-17SJ/20250516T120614>

przestrzen nazw

PL.ZIPPZP.10212/241404-POG

lokalny id

1POG-17SJ

wersja id

20250516T120614

początek wersji obiektu

2025-05-16T12:06:14

nazwa

strefa wielofunkcyjna z zabudową mieszkaniową jednorodzinną

oznaczenie

17SJ

symbol

SJ

obowiązuje od

2025-05-16

obowiązuje do

obecnie

status

w opracowaniu
<https://inspire.ec.europa.eu/codelist/ProcessStepGeneralValue/elaboration>

charakter ustalenia

ogólnie wiążące
<https://inspire.ec.europa.eu/codelist/RegulationNatureValue/generallyBinding>

profil podstawowy

teren zabudowy mieszkaniowej jednorodzinnej
teren usług
teren komunikacji
teren zieleni urządzonej
teren ogrodów działkowych
teren infrastruktury technicznej

maksymalna nadziemna intensywność zabudowy

0.5

maksymalny udział powierzchni zabudowy

25%

maksymalna wysokość zabudowy

10.0 m

minimalny udział powierzchni biologicznie czynnej

40%

geometria



plan

<https://www.gov.pl/zagospodarowanieprzestrzenne/app/AktPlanowaniaPrzestrzennego/PL.ZIPPZP.10212/241404-POG/1POG>

strefa planistyczna

PL.ZIPPZP.10212_241404-POG_1POG-17SU_20250516T120614

identyfier

<https://www.gov.pl/zagospodarowanieprzestrzenne/app/StrefaPlanistyczna/PL.ZIPPZP.10212/241404-POG/1POG-17SU/20250516T120614>

przestrzen nazw

PL.ZIPPZP.10212/241404-POG

lokalny id

1POG-17SU

wersja id

20250516T120614

poczatek wersji obiektu

2025-05-16T12:06:14

nazwa

strefa usługowa

oznaczenie

17SU

symbol

SU

obowiazuje od

2025-05-16

obowiazuje do

obecnie

status

w opracowaniu
<https://inspire.ec.europa.eu/codelist/ProcessStepGeneralValue/elaboration>

charakter ustalenia

ogólnie wiążące
<https://inspire.ec.europa.eu/codelist/RegulationNatureValue/generallyBinding>

profil podstawowy

teren usług
teren komunikacji
teren zieleni urządzonej
teren ogrodów działkowych
teren infrastruktury technicznej

profil dodatkowy

teren składów i magazynów
teren wód

maksymalna nadziemna intensywnosc zabudowy

1

maksymalny udzial powierzchni zabudowy

40%

maksymalna wysokosc zabudowy

12.0 m

minimalny udzial powierzchni biologicznie czynnej

30%

geometria



plan

<https://www.gov.pl/zagospodarowanieprzestrzenne/app/AktPlanowaniaPrzestrzennego/PL.ZIPPZP.10212/241404-POG/1POG>

strefa planistyczna

PL.ZIPPZP.10212_241404-POG_1POG-18SO_20250516T120614

identyfier

<https://www.gov.pl/zagospodarowanieprzestrzenne/app/StrefaPlanistyczna/PL.ZIPPZP.10212/241404-POG/1POG-18SO/20250516T120614>

przestrzen nazw

PL.ZIPPZP.10212/241404-POG

lokalny id

1POG-18SO

wersja id

20250516T120614

poczatek wersji obiektu

2025-05-16T12:06:14

nazwa

strefa otwarta

oznaczenie

18SO

symbol

SO

obowiazuje od

2025-05-16

obowiazuje do

obecnie

status

w opracowaniu
<https://inspire.ec.europa.eu/codelist/ProcessStepGeneralValue/elaboration>

charakter ustalenia

ogólnie wiążące
<https://inspire.ec.europa.eu/codelist/RegulationNatureValue/generallyBinding>

profil podstawowy

teren rolnictwa z zakazem zabudowy
teren lasu
teren zieleni naturalnej
teren wód
teren komunikacji
teren ogrodów działkowych
teren infrastruktury technicznej

profil dodatkowy

teren zieleni urządzonej

geometria



plan

<https://www.gov.pl/zagospodarowanieprzestrzenne/app/AktPlanowaniaPrzestrzennego/PL.ZIPPZP.10212/241404-POG/1POG>

strefa planistyczna

PL.ZIPPZP.10212_241404-POG_1POG-18SZ_20250516T120614

identyfier

<https://www.gov.pl/zagospodarowanieprzestrzenne/app/StrefaPlanistyczna/PL.ZIPPZP.10212/241404-POG/1POG-18SZ/20250516T120614>

przestrzen nazw

PL.ZIPPZP.10212/241404-POG

lokalny id

1POG-18SZ

wersja id

20250516T120614

poczatek wersji obiektu

2025-05-16T12:06:14

nazwa

strefa wielofunkcyjna z zabudową zagrodową

oznaczenie

18SZ

symbol

SZ

obowiazuje od

2025-05-16

obowiazuje do

obecnie

status

w opracowaniu
<https://inspire.ec.europa.eu/codelist/ProcessStepGeneralValue/elaboration>

charakter ustalenia

ogólnie wiążące
<https://inspire.ec.europa.eu/codelist/RegulationNatureValue/generallyBinding>

profil podstawowy

teren zabudowy zagrodowej
teren produkcji w gospodarstwach rolnych
teren akwakultury i obsługi rybactwa
teren komunikacji
teren zieleni urządzonej
teren ogrodów działkowych
teren infrastruktury technicznej

profil dodatkowy

teren usług

maksymalna nadziemna intensywnosc zabudowy

0.5

maksymalny udzial powierzchni zabudowy

25%

maksymalna wysokosc zabudowy

10.0 m

minimalny udzial powierzchni biologicznie czynnej

40%

geometria



plan

<https://www.gov.pl/zagospodarowanieprzestrzenne/app/AktPlanowaniaPrzestrzennego/PL.ZIPPZP.10212/241404-POG/1POG>

strefa planistyczna

PL.ZIPPZP.10212_241404-POG_1POG-18SJ_20250516T120614

identyfier

<https://www.gov.pl/zagospodarowanieprzestrzenne/app/StrefaPlanistyczna/PL.ZIPPZP.10212/241404-POG/1POG-18SJ/20250516T120614>

przestrzen nazw

PL.ZIPPZP.10212/241404-POG

lokalny id

1POG-18SJ

wersja id

20250516T120614

początek wersji obiektu

2025-05-16T12:06:14

nazwa

strefa wielofunkcyjna z zabudową mieszkaniową jednorodzinną

oznaczenie

18SJ

symbol

SJ

obowiązuje od

2025-05-16

obowiązuje do

obecnie

status

w opracowaniu
<https://inspire.ec.europa.eu/codelist/ProcessStepGeneralValue/elaboration>

charakter ustalenia

ogólnie wiążące
<https://inspire.ec.europa.eu/codelist/RegulationNatureValue/generallyBinding>

profil podstawowy

teren zabudowy mieszkaniowej jednorodzinnej
teren usług
teren komunikacji
teren zieleni urządzonej
teren ogrodów działkowych
teren infrastruktury technicznej

profil dodatkowy

teren wód

maksymalna nadziemna intensywność zabudowy

0.5

maksymalny udział powierzchni zabudowy

25%

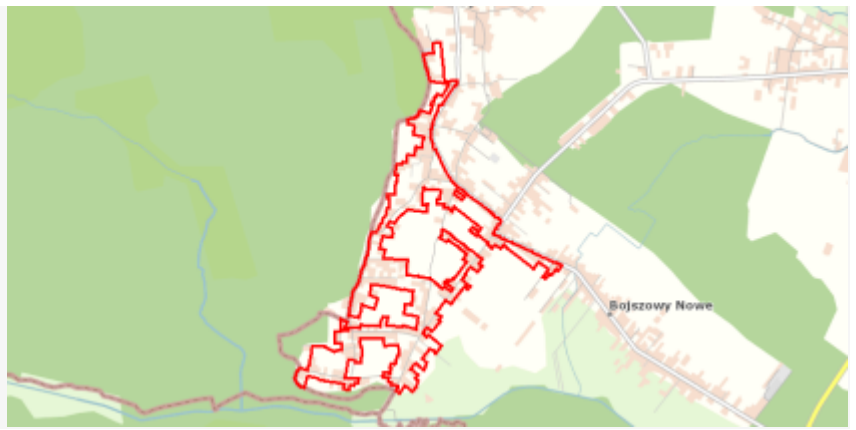
maksymalna wysokość zabudowy

10.0 m

minimalny udział powierzchni biologicznie czynnej

40%

geometria



plan <https://www.gov.pl/zagospodarowanieprzestrzenne/app/AktPlanowaniaPrzestrzennego/PL.ZIPPZP.10212/241404-POG/1POG>

strefa planistyczna PL.ZIPPZP.10212_241404-POG_1POG-18SU_20250516T120614

identfier <https://www.gov.pl/zagospodarowanieprzestrzenne/app/StrefaPlanistyczna/PL.ZIPPZP.10212/241404-POG/1POG-18SU/20250516T120614>

przestrzen nazw PL.ZIPPZP.10212/241404-POG

lokalny id 1POG-18SU

wersja id 20250516T120614

poczatek wersji obiektu 2025-05-16T12:06:14

nazwa strefa usługowa

oznaczenie 18SU

symbol SU

obowiazuje od 2025-05-16

obowiazuje do obecnie

status w opracowaniu
<https://inspire.ec.europa.eu/codelist/ProcessStepGeneralValue/elaboration>

charakter ustalenia ogólnie wiążące
<https://inspire.ec.europa.eu/codelist/RegulationNatureValue/generallyBinding>

profil podstawowy teren usług
teren komunikacji
teren zieleni urządzonej
teren ogrodów działkowych
teren infrastruktury technicznej

maksymalna nadziemna intensywnosc zabudowy 1

maksymalny udzial powierzchni zabudowy 40%

maksymalna wysokosc zabudowy 40.0 m

minimalny udzial powierzchni biologicznie czynnej 30%

geometria



plan

<https://www.gov.pl/zagospodarowanieprzestrzenne/app/AktPlanowaniaPrzestrzennego/PL.ZIPPZP.10212/241404-POG/1POG>

strefa planistyczna

PL.ZIPPZP.10212_241404-POG_1POG-19SZ_20250516T120614

identyfier

<https://www.gov.pl/zagospodarowanieprzestrzenne/app/StrefaPlanistyczna/PL.ZIPPZP.10212/241404-POG/1POG-19SZ/20250516T120614>

przestrzen nazw

PL.ZIPPZP.10212/241404-POG

lokalny id

1POG-19SZ

wersja id

20250516T120614

początek wersji obiektu

2025-05-16T12:06:14

nazwa

strefa wielofunkcyjna z zabudową zagrodową

oznaczenie

19SZ

symbol

SZ

obowiązuje od

2025-05-16

obowiązuje do

obecnie

status

w opracowaniu
<https://inspire.ec.europa.eu/codelist/ProcessStepGeneralValue/elaboration>

charakter ustalenia

ogólnie wiążące
<https://inspire.ec.europa.eu/codelist/RegulationNatureValue/generallyBinding>

profil podstawowy

teren zabudowy zagrodowej
teren produkcji w gospodarstwach rolnych
teren akwakultury i obsługi rybactwa
teren komunikacji
teren zieleni urządzonej
teren ogrodów działkowych
teren infrastruktury technicznej

profil dodatkowy

teren usług

maksymalna nadziemna intensywność zabudowy

0.5

maksymalny udział powierzchni zabudowy

25%

maksymalna wysokość zabudowy

10.0 m

minimalny udział powierzchni biologicznie czynnej

40%

geometria



plan

<https://www.gov.pl/zagospodarowanieprzestrzenne/app/AktPlanowaniaPrzestrzennego/PL.ZIPPZP.10212/241404-POG/1POG>

strefa planistyczna

PL.ZIPPZP.10212_241404-POG_1POG-19SU_20250516T120614

identyfier

<https://www.gov.pl/zagospodarowanieprzestrzenne/app/StrefaPlanistyczna/PL.ZIPPZP.10212/241404-POG/1POG-19SU/20250516T120614>

przestrzen nazw

PL.ZIPPZP.10212/241404-POG

lokalny id

1POG-19SU

wersja id

20250516T120614

poczatek wersji obiektu

2025-05-16T12:06:14

nazwa

strefa usługowa

oznaczenie

19SU

symbol

SU

obowiazuje od

2025-05-16

obowiazuje do

obecnie

status

w opracowaniu
<https://inspire.ec.europa.eu/codelist/ProcessStepGeneralValue/elaboration>

charakter ustalenia

ogólnie wiążące
<https://inspire.ec.europa.eu/codelist/RegulationNatureValue/generallyBinding>

profil podstawowy

teren usług
teren komunikacji
teren zieleni urządzonej
teren ogrodów działkowych
teren infrastruktury technicznej

maksymalna nadziemna intensywnosc zabudowy

0.6

maksymalny udzial powierzchni zabudowy

30%

maksymalna wysokosc zabudowy

10.0 m

minimalny udzial powierzchni biologicznie czynnej

30%

geometria



plan

<https://www.gov.pl/zagospodarowanieprzestrzenne/app/AktPlanowaniaPrzestrzennego/PL.ZIPPZP.10212/241404-POG/1POG>

strefa planistyczna

PL.ZIPPZP.10212_241404-POG_1POG-19SJ_20250516T165051

identyfier

<https://www.gov.pl/zagospodarowanieprzestrzenne/app/StrefaPlanistyczna/PL.ZIPPZP.10212/241404-POG/1POG-19SJ/20250516T165051>

przestrzen nazw

PL.ZIPPZP.10212/241404-POG

lokalny id

1POG-19SJ

wersja id

20250516T165051

początek wersji obiektu

2025-05-16T16:50:51

nazwa

strefa wielofunkcyjna z zabudową mieszkaniową jednorodzinną

oznaczenie

19SJ

symbol

SJ

obowiązuje od

2025-05-16

obowiązuje do

obecnie

status

w opracowaniu
<https://inspire.ec.europa.eu/codelist/ProcessStepGeneralValue/elaboration>

charakter ustalenia

ogólnie wiążące
<https://inspire.ec.europa.eu/codelist/RegulationNatureValue/generallyBinding>

profil podstawowy

teren zabudowy mieszkaniowej jednorodzinnej
 teren usług
 teren komunikacji
 teren zieleni urządzonej
 teren ogrodów działkowych
 teren infrastruktury technicznej

maksymalna nadziemna intensywnosc zabudowy

0.5

maksymalny udział powierzchni zabudowy

25%

maksymalna wysokosc zabudowy

10.0 m

minimalny udział powierzchni biologicznie czynnej

40%

geometria



plan

<https://www.gov.pl/zagospodarowanieprzestrzenne/app/AktPlanowaniaPrzestrzennego/PL.ZIPPZP.10212/241404-POG/1POG>

strefa planistyczna

PL.ZIPPZP.10212_241404-POG_1POG-20SZ_20250516T120614

identyfier

<https://www.gov.pl/zagospodarowanieprzestrzenne/app/StrefaPlanistyczna/PL.ZIPPZP.10212/241404-POG/1POG-20SZ/20250516T120614>

przestrzen nazw

PL.ZIPPZP.10212/241404-POG

lokalny id

1POG-20SZ

wersja id

20250516T120614

początek wersji obiektu

2025-05-16T12:06:14

nazwa

strefa wielofunkcyjna z zabudową zagrodową

oznaczenie

20SZ

symbol

SZ

obowiązuje od

2025-05-16

obowiązuje do

obecnie

status

w opracowaniu
<https://inspire.ec.europa.eu/codelist/ProcessStepGeneralValue/elaboration>

charakter ustalenia

ogólnie wiążące
<https://inspire.ec.europa.eu/codelist/RegulationNatureValue/generallyBinding>

profil podstawowy

teren zabudowy zagrodowej
teren produkcji w gospodarstwach rolnych
teren akwakultury i obsługi rybactwa
teren komunikacji
teren zieleni urządzonej
teren ogrodów działkowych
teren infrastruktury technicznej

profil dodatkowy

teren usług

maksymalna nadziemna intensywność zabudowy

0.5

maksymalny udział powierzchni zabudowy

25%

maksymalna wysokość zabudowy

10.0 m

minimalny udział powierzchni biologicznie czynnej

40%

geometria



plan

<https://www.gov.pl/zagospodarowanieprzestrzenne/app/AktPlanowaniaPrzestrzennego/PL.ZIPPZP.10212/241404-POG/1POG>

strefa planistyczna

PL.ZIPPZP.10212_241404-POG_1POG-20SJ_20250516T120614

identyfier

<https://www.gov.pl/zagospodarowanieprzestrzenne/app/StrefaPlanistyczna/PL.ZIPPZP.10212/241404-POG/1POG-20SJ/20250516T120614>

przestrzen nazw

PL.ZIPPZP.10212/241404-POG

lokalny id

1POG-20SJ

wersja id

20250516T120614

początek wersji obiektu

2025-05-16T12:06:14

nazwa

strefa wielofunkcyjna z zabudową mieszkaniową jednorodzinną

oznaczenie

20SJ

symbol

SJ

obowiązuje od

2025-05-16

obowiązuje do

obecnie

status

w opracowaniu
<https://inspire.ec.europa.eu/codelist/ProcessStepGeneralValue/elaboration>

charakter ustalenia

ogólnie wiążące
<https://inspire.ec.europa.eu/codelist/RegulationNatureValue/generallyBinding>

profil podstawowy

teren zabudowy mieszkaniowej jednorodzinnej
teren usług
teren komunikacji
teren zieleni urządzonej
teren ogrodów działkowych
teren infrastruktury technicznej

maksymalna nadziemna intensywność zabudowy

0.5

maksymalny udział powierzchni zabudowy

25%

maksymalna wysokość zabudowy

10.0 m

minimalny udział powierzchni biologicznie czynnej

40%

geometria



plan	https://www.gov.pl/zagospodarowanieprzestrzenne/app/AktPlanowaniaPrzestrzennego/PL.ZIPPZP.10212/241404-POG/1POG
------	---

strefa planistyczna	PL.ZIPPZP.10212_241404-POG_1POG-20SU_20250516T120614
---------------------	--

identfier	https://www.gov.pl/zagospodarowanieprzestrzenne/app/StrefaPlanistyczna/PL.ZIPPZP.10212/241404-POG/1POG-20SU/20250516T120614
-----------	---

przestrzen nazw	PL.ZIPPZP.10212/241404-POG
-----------------	----------------------------

lokalny id	1POG-20SU
------------	-----------

wersja id	20250516T120614
-----------	-----------------

poczatek wersji obiektu	2025-05-16T12:06:14
-------------------------	---------------------

nazwa	strefa usługowa
-------	-----------------

oznaczenie	20SU
------------	------

symbol	SU
--------	----

obowiazuje od	2025-05-16
---------------	------------

obowiazuje do	obecnie
---------------	---------

status	w opracowaniu https://inspire.ec.europa.eu/codelist/ProcessStepGeneralValue/elaboration
--------	--

charakter ustalenia	ogólnie wiążące https://inspire.ec.europa.eu/codelist/RegulationNatureValue/generallyBinding
---------------------	--

profil podstawowy	teren usług teren komunikacji teren zieleni urządzonej teren ogrodów działkowych teren infrastruktury technicznej
-------------------	---

maksymalna nadziemna intensywnosc zabudowy	0.9
--	-----

maksymalny udzial powierzchni zabudowy	30%
--	-----

maksymalna wysokosc zabudowy	16.0 m
------------------------------	--------

minimalny udzial powierzchni biologicznie czynnej	30%
---	-----

geometria	
-----------	--

**plan**

<https://www.gov.pl/zagospodarowanieprzestrzenne/app/AktPlanowaniaPrzestrzennego/PL.ZIPPZP.10212/241404-POG/1POG>

strefa planistyczna

PL.ZIPPZP.10212_241404-POG_1POG-20SO_20250924T005049

identyfier

<https://www.gov.pl/zagospodarowanieprzestrzenne/app/StrefaPlanistyczna/PL.ZIPPZP.10212/241404-POG/1POG-20SO/20250924T005049>

przestrzen nazw

PL.ZIPPZP.10212/241404-POG

lokalny id

1POG-20SO

wersja id

20250924T005049

poczatek wersji obiektu

2025-09-24T00:50:49

nazwa

strefa otwarta

oznaczenie

20SO

symbol

SO

obowiazuje od

2025-05-16

obowiazuje do

obecnie

status

w opracowaniu
<https://inspire.ec.europa.eu/codelist/ProcessStepGeneralValue/elaboration>

charakter ustalenia

ogólnie wiążące
<https://inspire.ec.europa.eu/codelist/RegulationNatureValue/generallyBinding>

profil podstawowy

teren rolnictwa z zakazem zabudowy
teren lasu
teren zieleni naturalnej
teren wód
teren komunikacji
teren ogrodów działkowych
teren infrastruktury technicznej

geometria



plan

<https://www.gov.pl/zagospodarowanieprzestrzenne/app/AktPlanowaniaPrzestrzennego/PL.ZIPPZP.10212/241404-POG/1POG>

strefa planistyczna

PL.ZIPPZP.10212_241404-POG_1POG-21SZ_20250516T120614

identfier

<https://www.gov.pl/zagospodarowanieprzestrzenne/app/StrefaPlanistyczna/PL.ZIPPZP.10212/241404-POG/1POG-21SZ/20250516T120614>

przestrzen nazw

PL.ZIPPZP.10212/241404-POG

lokalny id

1POG-21SZ

wersja id

20250516T120614

poczatek wersji obiektu

2025-05-16T12:06:14

nazwa

strefa wielofunkcyjna z zabudową zagrodową

oznaczenie

21SZ

symbol

SZ

obowiazuje od

2025-05-16

obowiazuje do

obecnie

status

w opracowaniu
<https://inspire.ec.europa.eu/codelist/ProcessStepGeneralValue/elaboration>

charakter ustalenia

ogólnie wiążące
<https://inspire.ec.europa.eu/codelist/RegulationNatureValue/generallyBinding>

profil podstawowy

teren zabudowy zagrodowej
 teren produkcji w gospodarstwach rolnych
 teren akwakultury i obsługi rybactwa
 teren komunikacji
 teren zieleni urządzonej
 teren ogrodów działkowych
 teren infrastruktury technicznej

profil dodatkowy

teren usług

maksymalna nadziemna intensywnosc zabudowy

0.5

maksymalny udzial powierzchni zabudowy

25%

maksymalna wysokosc zabudowy

10.0 m

minimalny udzial powierzchni biologicznie czynnej

40%

geometria



plan

<https://www.gov.pl/zagospodarowanieprzestrzenne/app/AktPlanowaniaPrzestrzennego/PL.ZIPPZP.10212/241404-POG/1POG>

strefa planistyczna

PL.ZIPPZP.10212_241404-POG_1POG-21SJ_20250516T120614

identyfier

<https://www.gov.pl/zagospodarowanieprzestrzenne/app/StrefaPlanistyczna/PL.ZIPPZP.10212/241404-POG/1POG-21SJ/20250516T120614>

przestrzen nazw

PL.ZIPPZP.10212/241404-POG

lokalny id

1POG-21SJ

wersja id

20250516T120614

początek wersji obiektu

2025-05-16T12:06:14

nazwa

strefa wielofunkcyjna z zabudową mieszkaniową jednorodzinną

oznaczenie

21SJ

symbol

SJ

obowiązuje od

2025-05-16

obowiązuje do

obecnie

status

w opracowaniu
<https://inspire.ec.europa.eu/codelist/ProcessStepGeneralValue/elaboration>

charakter ustalenia

ogólnie wiążące
<https://inspire.ec.europa.eu/codelist/RegulationNatureValue/generallyBinding>

profil podstawowy

teren zabudowy mieszkaniowej jednorodzinnej
teren usług
teren komunikacji
teren zieleni urządzonej
teren ogrodów działkowych
teren infrastruktury technicznej

maksymalna nadziemna intensywność zabudowy

0.5

maksymalny udział powierzchni zabudowy

25%

maksymalna wysokość zabudowy

10.0 m

minimalny udział powierzchni biologicznie czynnej

40%

geometria



plan

<https://www.gov.pl/zagospodarowanieprzestrzenne/app/AktPlanowaniaPrzestrzennego/PL.ZIPPZP.10212/241404-POG/1POG>

strefa planistyczna

PL.ZIPPZP.10212_241404-POG_1POG-21SU_20250923T233204

identyfier

<https://www.gov.pl/zagospodarowanieprzestrzenne/app/StrefaPlanistyczna/PL.ZIPPZP.10212/241404-POG/1POG-21SU/20250923T233204>

przestrzen nazw

PL.ZIPPZP.10212/241404-POG

lokalny id

1POG-21SU

wersja id

20250923T233204

poczatek wersji obiektu

2025-09-23T23:32:04

nazwa

strefa usługowa

oznaczenie

21SU

symbol

SU

obowiazuje od

2025-05-16

obowiazuje do

obecnie

status

w opracowaniu
<https://inspire.ec.europa.eu/codelist/ProcessStepGeneralValue/elaboration>

charakter ustalenia

ogólnie wiążące
<https://inspire.ec.europa.eu/codelist/RegulationNatureValue/generallyBinding>

profil podstawowy

teren usług
teren komunikacji
teren zieleni urządzonej
teren ogrodów działkowych
teren infrastruktury technicznej

profil dodatkowy

teren składów i magazynów
teren wód

maksymalna nadziemna intensywnosc zabudowy

1.5

maksymalny udzial powierzchni zabudowy

50%

maksymalna wysokosc zabudowy

15.0 m

minimalny udzial powierzchni biologicznie czynnej

30%

geometria



plan

<https://www.gov.pl/zagospodarowanieprzestrzenne/app/AktPlanowaniaPrzestrzennego/PL.ZIPPZP.10212/241404-POG/1POG>

strefa planistyczna

PL.ZIPPZP.10212_241404-POG_1POG-22SO_20250516T120614

identyfier

<https://www.gov.pl/zagospodarowanieprzestrzenne/app/StrefaPlanistyczna/PL.ZIPPZP.10212/241404-POG/1POG-22SO/20250516T120614>

przestrzen nazw

PL.ZIPPZP.10212/241404-POG

lokalny id

1POG-22SO

wersja id

20250516T120614

poczatek wersji obiektu

2025-05-16T12:06:14

nazwa

strefa otwarta

oznaczenie

22SO

symbol

SO

obowiazuje od

2025-05-16

obowiazuje do

obecnie

status

w opracowaniu
<https://inspire.ec.europa.eu/codelist/ProcessStepGeneralValue/elaboration>

charakter ustalenia

ogólnie wiążące
<https://inspire.ec.europa.eu/codelist/RegulationNatureValue/generallyBinding>


profil podstawowy

teren rolnictwa z zakazem zabudowy
teren lasu
teren zieleni naturalnej
teren wód
teren komunikacji
teren ogrodów działkowych
teren infrastruktury technicznej

profil dodatkowy

teren zieleni urządzonej

geometria



plan

<https://www.gov.pl/zagospodarowanieprzestrzenne/app/AktPlanowaniaPrzestrzennego/PL.ZIPPZP.10212/241404-POG/1POG>

strefa planistyczna

PL.ZIPPZP.10212_241404-POG_1POG-22SZ_20250516T120614

identyfier

<https://www.gov.pl/zagospodarowanieprzestrzenne/app/StrefaPlanistyczna/PL.ZIPPZP.10212/241404-POG/1POG-22SZ/20250516T120614>

przestrzen nazw

PL.ZIPPZP.10212/241404-POG

lokalny id

1POG-22SZ

wersja id

20250516T120614

poczatek wersji obiektu

2025-05-16T12:06:14

nazwa

strefa wielofunkcyjna z zabudową zagrodową

oznaczenie

22SZ

symbol

SZ

obowiazuje od

2025-05-16

obowiazuje do

obecnie

status

w opracowaniu
<https://inspire.ec.europa.eu/codelist/ProcessStepGeneralValue/elaboration>

charakter ustalenia

ogólnie wiążące
<https://inspire.ec.europa.eu/codelist/RegulationNatureValue/generallyBinding>

profil podstawowy

teren zabudowy zagrodowej
teren produkcji w gospodarstwach rolnych
teren akwakultury i obsługi rybactwa
teren komunikacji
teren zieleni urządzonej
teren ogrodów działkowych
teren infrastruktury technicznej

profil dodatkowy

teren usług

maksymalna nadziemna intensywnosc zabudowy

0.5

maksymalny udzial powierzchni zabudowy

25%


maksymalna wysokosc zabudowy

10.0 m

minimalny udzial powierzchni biologicznie czynnej

40%

geometria	
plan	https://www.gov.pl/zagospodarowanieprzestrzenne/app/AktPlanowaniaPrzestrzennego/PL.ZIPPZP.10212/241404-POG/1POG
strefa planistyczna	PL.ZIPPZP.10212_241404-POG_1POG-22SJ_20250516T120614
identyfier	https://www.gov.pl/zagospodarowanieprzestrzenne/app/StrefaPlanistyczna/PL.ZIPPZP.10212/241404-POG/1POG-22SJ/20250516T120614
przestrzen nazw	PL.ZIPPZP.10212/241404-POG
lokalny id	1POG-22SJ
wersja id	20250516T120614
poczatek wersji obiektu	2025-05-16T12:06:14
nazwa	strefa wielofunkcyjna z zabudową mieszkaniową jednorodzinną
oznaczenie	22SJ
symbol	SJ
obowiazuje od	2025-05-16
obowiazuje do	obecnie
status	w opracowaniu https://inspire.ec.europa.eu/codelist/ProcessStepGeneralValue/elaboration
charakter ustalenia	ogólnie wiążące https://inspire.ec.europa.eu/codelist/RegulationNatureValue/generallyBinding
profil podstawowy	teren zabudowy mieszkaniowej jednorodzinnej teren usług teren komunikacji teren zieleni urządzonej teren ogrodów działkowych teren infrastruktury technicznej
maksymalna nadziemna intensywnosc zabudowy	0.5
maksymalny udzial powierzchni zabudowy	25%
maksymalna wysokosc zabudowy	10.0 m
minimalny udzial powierzchni biologicznie czynnej	40%
geometria	



plan

<https://www.gov.pl/zagospodarowanieprzestrzenne/app/AktPlanowaniaPrzestrzennego/PL.ZIPPZP.10212/241404-POG/1POG>

strefa planistyczna

PL.ZIPPZP.10212_241404-POG_1POG-22SU_20250516T120614

identyfier

<https://www.gov.pl/zagospodarowanieprzestrzenne/app/StrefaPlanistyczna/PL.ZIPPZP.10212/241404-POG/1POG-22SU/20250516T120614>

przestrzen nazw

PL.ZIPPZP.10212/241404-POG

lokalny id

1POG-22SU

wersja id

20250516T120614

poczatek wersji obiektu

2025-05-16T12:06:14

nazwa

strefa usługowa

oznaczenie

22SU

symbol

SU

obowiazuje od

2025-05-16

obowiazuje do

obecnie

status

w opracowaniu
<https://inspire.ec.europa.eu/codelist/ProcessStepGeneralValue/elaboration>

charakter ustalenia

ogólnie wiążące
<https://inspire.ec.europa.eu/codelist/RegulationNatureValue/generallyBinding>

profil podstawowy

teren usług
teren komunikacji
teren zieleni urządzonej
teren ogrodów działkowych
teren infrastruktury technicznej

profil dodatkowy

teren wód

maksymalna nadziemna intensywnosc zabudowy

1

maksymalny udzial powierzchni zabudowy

40%

maksymalna wysokosc zabudowy

12.0 m

minimalny udzial powierzchni biologicznie czynnej

30%

geometria



plan

<https://www.gov.pl/zagospodarowanieprzestrzenne/app/AktPlanowaniaPrzestrzennego/PL.ZIPPZP.10212/241404-POG/1POG>

strefa planistyczna

PL.ZIPPZP.10212_241404-POG_1POG-23SO_20250516T120614

identyfier

<https://www.gov.pl/zagospodarowanieprzestrzenne/app/StrefaPlanistyczna/PL.ZIPPZP.10212/241404-POG/1POG-23SO/20250516T120614>

przestrzen nazw

PL.ZIPPZP.10212/241404-POG

lokalny id

1POG-23SO

wersja id

20250516T120614

poczatek wersji obiektu

2025-05-16T12:06:14

nazwa

strefa otwarta

oznaczenie

23SO

symbol

SO

obowiazuje od

2025-05-16

obowiazuje do

obecnie

status

w opracowaniu
<https://inspire.ec.europa.eu/codelist/ProcessStepGeneralValue/elaboration>

charakter ustalenia

ogólnie wiążące
<https://inspire.ec.europa.eu/codelist/RegulationNatureValue/generallyBinding>

profil podstawowy

teren rolnictwa z zakazem zabudowy
teren lasu
teren zieleni naturalnej
teren wód
teren komunikacji
teren ogrodów działkowych
teren infrastruktury technicznej

profil dodatkowy

teren zieleni urządzonej

geometria



plan

<https://www.gov.pl/zagospodarowanieprzestrzenne/app/AktPlanowaniaPrzestrzennego/PL.ZIPPZP.10212/241404-POG/1POG>

strefa planistyczna

PL.ZIPPZP.10212_241404-POG_1POG-23SZ_20250516T120614

identfier

<https://www.gov.pl/zagospodarowanieprzestrzenne/app/StrefaPlanistyczna/PL.ZIPPZP.10212/241404-POG/1POG-23SZ/20250516T120614>

przestrzen nazw

PL.ZIPPZP.10212/241404-POG

lokalny id

1POG-23SZ

wersja id

20250516T120614

poczatek wersji obiektu

2025-05-16T12:06:14

nazwa

strefa wielofunkcyjna z zabudową zagrodową

oznaczenie

23SZ

symbol

SZ

obowiazuje od

2025-05-16

obowiazuje do

obecnie

status

w opracowaniu
<https://inspire.ec.europa.eu/codelist/ProcessStepGeneralValue/elaboration>

charakter ustalenia

ogólnie wiążące
<https://inspire.ec.europa.eu/codelist/RegulationNatureValue/generallyBinding>

profil podstawowy

teren zabudowy zagrodowej
 teren produkcji w gospodarstwach rolnych
 teren akwakultury i obsługi rybactwa
 teren komunikacji
 teren zieleni urządzonej
 teren ogrodów działkowych
 teren infrastruktury technicznej

profil dodatkowy

teren usług

maksymalna nadziemna intensywnosc zabudowy

0.5

maksymalny udzial powierzchni zabudowy

25%

maksymalna wysokosc zabudowy

10.0 m

minimalny udzial powierzchni biologicznie czynnej

40%

geometria	
plan	https://www.gov.pl/zagospodarowanieprzestrzenne/app/AktPlanowaniaPrzestrzennego/PL.ZIPPZP.10212/241404-POG/1POG
strefa planistyczna	PL.ZIPPZP.10212_241404-POG_1POG-23SJ_20250516T120614
identyfier	https://www.gov.pl/zagospodarowanieprzestrzenne/app/StrefaPlanistyczna/PL.ZIPPZP.10212/241404-POG/1POG-23SJ/20250516T120614
przestrzen nazw	PL.ZIPPZP.10212/241404-POG
lokalny id	1POG-23SJ
wersja id	20250516T120614
poczatek wersji obiektu	2025-05-16T12:06:14
nazwa	strefa wielofunkcyjna z zabudową mieszkaniową jednorodzinną
oznaczenie	23SJ
symbol	SJ
obowiazuje od	2025-05-16
obowiazuje do	obecnie
status	w opracowaniu https://inspire.ec.europa.eu/codelist/ProcessStepGeneralValue/elaboration
charakter ustalenia	ogólnie wiążące https://inspire.ec.europa.eu/codelist/RegulationNatureValue/generallyBinding
profil podstawowy	teren zabudowy mieszkaniowej jednorodzinnej teren usług teren komunikacji teren zieleni urządzonej teren ogrodów działkowych teren infrastruktury technicznej
profil dodatkowy	teren wód
maksymalna nadziemna intensywnosc zabudowy	0.5
maksymalny udzial powierzchni zabudowy	25%
maksymalna wysokosc zabudowy	10.0 m
minimalny udzial powierzchni biologicznie czynnej	40%
geometria	



plan

<https://www.gov.pl/zagospodarowanieprzestrzenne/app/AktPlanowaniaPrzestrzennego/PL.ZIPPZP.10212/241404-POG/1POG>

strefa planistyczna

PL.ZIPPZP.10212_241404-POG_1POG-23SU_20250516T120614

identfier

<https://www.gov.pl/zagospodarowanieprzestrzenne/app/StrefaPlanistyczna/PL.ZIPPZP.10212/241404-POG/1POG-23SU/20250516T120614>

przestrzen nazw

PL.ZIPPZP.10212/241404-POG

lokalny id

1POG-23SU

wersja id

20250516T120614

poczatek wersji obiektu

2025-05-16T12:06:14

nazwa

strefa usługowa

oznaczenie

23SU

symbol

SU

obowiazuje od

2025-05-16

obowiazuje do

obecnie

status

w opracowaniu
<https://inspire.ec.europa.eu/codelist/ProcessStepGeneralValue/elaboration>

charakter ustalenia

ogólnie wiążące
<https://inspire.ec.europa.eu/codelist/RegulationNatureValue/generallyBinding>

profil podstawowy

teren usług
teren komunikacji
teren zieleni urządzonej
teren ogrodów działkowych
teren infrastruktury technicznej

profil dodatkowy

teren składów i magazynów
teren wód

maksymalna nadziemna intensywnosc zabudowy

1

maksymalny udzial powierzchni zabudowy

40%

maksymalna wysokosc zabudowy

12.0 m

minimalny udzial powierzchni biologicznie czynnej

30%

geometria



plan

<https://www.gov.pl/zagospodarowanieprzestrzenne/app/AktPlanowaniaPrzestrzennego/PL.ZIPPZP.10212/241404-POG/1POG>

strefa planistyczna

PL.ZIPPZP.10212_241404-POG_1POG-24SO_20250516T120614

identyfier

<https://www.gov.pl/zagospodarowanieprzestrzenne/app/StrefaPlanistyczna/PL.ZIPPZP.10212/241404-POG/1POG-24SO/20250516T120614>

przestrzen nazw

PL.ZIPPZP.10212/241404-POG

lokalny id

1POG-24SO

wersja id

20250516T120614

poczatek wersji obiektu

2025-05-16T12:06:14

nazwa

strefa otwarta

oznaczenie

24SO

symbol

SO

obowiazuje od

2025-05-16

obowiazuje do

obecnie

status

w opracowaniu
<https://inspire.ec.europa.eu/codelist/ProcessStepGeneralValue/elaboration>

charakter ustalenia

ogólnie wiążące
<https://inspire.ec.europa.eu/codelist/RegulationNatureValue/generallyBinding>

profil podstawowy

teren rolnictwa z zakazem zabudowy
teren lasu
teren zieleni naturalnej
teren wód
teren komunikacji
teren ogrodów działkowych
teren infrastruktury technicznej

profil dodatkowy

teren zieleni urządzonej

geometria



plan

<https://www.gov.pl/zagospodarowanieprzestrzenne/app/AktPlanowaniaPrzestrzennego/PL.ZIPPZP.10212/241404-POG/1POG>

strefa planistyczna

PL.ZIPPZP.10212_241404-POG_1POG-24SZ_20250516T120614

identfier

<https://www.gov.pl/zagospodarowanieprzestrzenne/app/StrefaPlanistyczna/PL.ZIPPZP.10212/241404-POG/1POG-24SZ/20250516T120614>

przestrzen nazw

PL.ZIPPZP.10212/241404-POG

lokalny id

1POG-24SZ

wersja id

20250516T120614

poczatek wersji obiektu

2025-05-16T12:06:14

nazwa

strefa wielofunkcyjna z zabudową zagrodową

oznaczenie

24SZ

symbol

SZ

obowiazuje od

2025-05-16

obowiazuje do

obecnie

status

w opracowaniu
<https://inspire.ec.europa.eu/codelist/ProcessStepGeneralValue/elaboration>

charakter ustalenia

ogólnie wiążące
<https://inspire.ec.europa.eu/codelist/RegulationNatureValue/generallyBinding>

profil podstawowy

teren zabudowy zagrodowej
teren produkcji w gospodarstwach rolnych
teren akwakultury i obsługi rybactwa
teren komunikacji
teren zieleni urządzonej
teren ogrodów działkowych
teren infrastruktury technicznej

profil dodatkowy

teren usług

maksymalna nadziemna intensywnosc zabudowy

0.5

maksymalny udzial powierzchni zabudowy

25%


maksymalna wysokosc zabudowy

10.0 m

minimalny udzial powierzchni biologicznie czynnej

40%

geometria



plan

<https://www.gov.pl/zagospodarowanieprzestrzenne/app/AktPlanowaniaPrzestrzennego/PL.ZIPPZP.10212/241404-POG/1POG>

strefa planistyczna

PL.ZIPPZP.10212_241404-POG_1POG-24SJ_20250516T120614

identyfier

<https://www.gov.pl/zagospodarowanieprzestrzenne/app/StrefaPlanistyczna/PL.ZIPPZP.10212/241404-POG/1POG-24SJ/20250516T120614>

przestrzen nazw

PL.ZIPPZP.10212/241404-POG

lokalny id

1POG-24SJ

wersja id

20250516T120614

początek wersji obiektu

2025-05-16T12:06:14

nazwa

strefa wielofunkcyjna z zabudową mieszkaniową jednorodzinną

oznaczenie

24SJ

symbol

SJ

obowiązuje od

2025-05-16

obowiązuje do

obecnie

status

w opracowaniu
<https://inspire.ec.europa.eu/codelist/ProcessStepGeneralValue/elaboration>

charakter ustalenia

ogólnie wiążące
<https://inspire.ec.europa.eu/codelist/RegulationNatureValue/generallyBinding>

profil podstawowy

teren zabudowy mieszkaniowej jednorodzinnej
teren usług
teren komunikacji
teren zieleni urządzonej
teren ogrodów działkowych
teren infrastruktury technicznej

maksymalna nadziemna intensywność zabudowy

0.5

maksymalny udział powierzchni zabudowy

25%

maksymalna wysokość zabudowy

10.0 m

minimalny udział powierzchni biologicznie czynnej

40%

geometria



plan

<https://www.gov.pl/zagospodarowanieprzestrzenne/app/AktPlanowaniaPrzestrzennego/PL.ZIPPZP.10212/241404-POG/1POG>

strefa planistyczna

PL.ZIPPZP.10212_241404-POG_1POG-24SU_20250516T120614

identyfier

<https://www.gov.pl/zagospodarowanieprzestrzenne/app/StrefaPlanistyczna/PL.ZIPPZP.10212/241404-POG/1POG-24SU/20250516T120614>

przestrzen nazw

PL.ZIPPZP.10212/241404-POG

lokalny id

1POG-24SU

wersja id

20250516T120614

początek wersji obiektu

2025-05-16T12:06:14

nazwa

strefa usługowa

oznaczenie

24SU

symbol

SU

obowiązuje od

2025-05-16

obowiązuje do

obecnie

status

w opracowaniu
<https://inspire.ec.europa.eu/codelist/ProcessStepGeneralValue/elaboration>

charakter ustalenia

ogólnie wiążące
<https://inspire.ec.europa.eu/codelist/RegulationNatureValue/generallyBinding>

profil podstawowy

teren usług
teren komunikacji
teren zieleni urządzonej
teren ogrodów działkowych
teren infrastruktury technicznej

maksymalna nadziemna intensywność zabudowy

0.8

maksymalny udział powierzchni zabudowy

40%

maksymalna wysokość zabudowy

10.0 m

minimalny udział powierzchni biologicznie czynnej

30%

geometria



plan

<https://www.gov.pl/zagospodarowanieprzestrzenne/app/AktPlanowaniaPrzestrzennego/PL.ZIPPZP.10212/241404-POG/1POG>

strefa planistyczna

PL.ZIPPZP.10212_241404-POG_1POG-25SO_20250516T120614

identyfier

<https://www.gov.pl/zagospodarowanieprzestrzenne/app/StrefaPlanistyczna/PL.ZIPPZP.10212/241404-POG/1POG-25SO/20250516T120614>

przestrzen nazw

PL.ZIPPZP.10212/241404-POG

lokalny id

1POG-25SO

wersja id

20250516T120614

poczatek wersji obiektu

2025-05-16T12:06:14

nazwa

strefa otwarta

oznaczenie

25SO

symbol

SO

obowiazuje od

2025-05-16

obowiazuje do

obecnie

status

w opracowaniu
<https://inspire.ec.europa.eu/codelist/ProcessStepGeneralValue/elaboration>

charakter ustalenia

ogólnie wiążące
<https://inspire.ec.europa.eu/codelist/RegulationNatureValue/generallyBinding>

profil podstawowy

teren rolnictwa z zakazem zabudowy
teren lasu
teren zieleni naturalnej
teren wód
teren komunikacji
teren ogrodów działkowych
teren infrastruktury technicznej

profil dodatkowy

teren zieleni urządzonej

geometria



plan

<https://www.gov.pl/zagospodarowanieprzestrzenne/app/AktPlanowaniaPrzestrzennego/PL.ZIPPZP.10212/241404-POG/1POG>

strefa planistyczna

PL.ZIPPZP.10212_241404-POG_1POG-25SZ_20250516T120614

identfier

<https://www.gov.pl/zagospodarowanieprzestrzenne/app/StrefaPlanistyczna/PL.ZIPPZP.10212/241404-POG/1POG-25SZ/20250516T120614>

przestrzen nazw

PL.ZIPPZP.10212/241404-POG

lokalny id

1POG-25SZ

wersja id

20250516T120614

poczatek wersji obiektu

2025-05-16T12:06:14

nazwa

strefa wielofunkcyjna z zabudową zagrodową

oznaczenie

25SZ

symbol

SZ

obowiazuje od

2025-05-16

obowiazuje do

obecnie

status

w opracowaniu
<https://inspire.ec.europa.eu/codelist/ProcessStepGeneralValue/elaboration>

charakter ustalenia

ogólnie wiążące
<https://inspire.ec.europa.eu/codelist/RegulationNatureValue/generallyBinding>

profil podstawowy

teren zabudowy zagrodowej
teren produkcji w gospodarstwach rolnych
teren akwakultury i obsługi rybactwa
teren komunikacji
teren zieleni urządzonej
teren ogrodów działkowych
teren infrastruktury technicznej

profil dodatkowy

teren usług

maksymalna nadziemna intensywnosc zabudowy

0.5

maksymalny udzial powierzchni zabudowy

25%

maksymalna wysokosc zabudowy

10.0 m

minimalny udzial powierzchni biologicznie czynnej

40%

geometria



plan

<https://www.gov.pl/zagospodarowanieprzestrzenne/app/AktPlanowaniaPrzestrzennego/PL.ZIPPZP.10212/241404-POG/1POG>

strefa planistyczna

PL.ZIPPZP.10212_241404-POG_1POG-25SJ_20250516T120614

identyfier

<https://www.gov.pl/zagospodarowanieprzestrzenne/app/StrefaPlanistyczna/PL.ZIPPZP.10212/241404-POG/1POG-25SJ/20250516T120614>

przestrzen nazw

PL.ZIPPZP.10212/241404-POG

lokalny id

1POG-25SJ

wersja id

20250516T120614

początek wersji obiektu

2025-05-16T12:06:14

nazwa

strefa wielofunkcyjna z zabudową mieszkaniową jednorodzinną

oznaczenie

25SJ

symbol

SJ

obowiązuje od

2025-05-16

obowiązuje do

obecnie

status

w opracowaniu
<https://inspire.ec.europa.eu/codelist/ProcessStepGeneralValue/elaboration>

charakter ustalenia

ogólnie wiążące
<https://inspire.ec.europa.eu/codelist/RegulationNatureValue/generallyBinding>

profil podstawowy

teren zabudowy mieszkaniowej jednorodzinnej
teren usług
teren komunikacji
teren zieleni urządzonej
teren ogrodów działkowych
teren infrastruktury technicznej

maksymalna nadziemna intensywność zabudowy

0.5

maksymalny udział powierzchni zabudowy

25%

maksymalna wysokość zabudowy

10.0 m

minimalny udział powierzchni biologicznie czynnej

40%

geometria



plan <https://www.gov.pl/zagospodarowanieprzestrzenne/app/AktPlanowaniaPrzestrzennego/PL.ZIPPZP.10212/241404-POG/1POG>

strefa planistyczna PL.ZIPPZP.10212_241404-POG_1POG-25SU_20250516T120614

identfier <https://www.gov.pl/zagospodarowanieprzestrzenne/app/StrefaPlanistyczna/PL.ZIPPZP.10212/241404-POG/1POG-25SU/20250516T120614>

przestrzen nazw PL.ZIPPZP.10212/241404-POG

lokalny id 1POG-25SU

wersja id 20250516T120614

poczatek wersji obiektu 2025-05-16T12:06:14

nazwa strefa usługowa

oznaczenie 25SU

symbol SU

obowiazuje od 2025-05-16

obowiazuje do obecnie

status w opracowaniu
<https://inspire.ec.europa.eu/codelist/ProcessStepGeneralValue/elaboration>

charakter ustalenia ogólnie wiążące
<https://inspire.ec.europa.eu/codelist/RegulationNatureValue/generallyBinding>

profil podstawowy teren usług
teren komunikacji
teren zieleni urządzonej
teren ogrodów działkowych
teren infrastruktury technicznej

profil dodatkowy teren wód

maksymalna nadziemna intensywnosc zabudowy 1

maksymalny udzial powierzchni zabudowy 40%

maksymalna wysokosc zabudowy 12.0 m

minimalny udzial powierzchni biologicznie czynnej 30%

geometria



plan

<https://www.gov.pl/zagospodarowanieprzestrzenne/app/AktPlanowaniaPrzestrzennego/PL.ZIPPZP.10212/241404-POG/1POG>

strefa planistyczna

PL.ZIPPZP.10212_241404-POG_1POG-26SO_20250516T120614

identyfier

<https://www.gov.pl/zagospodarowanieprzestrzenne/app/StrefaPlanistyczna/PL.ZIPPZP.10212/241404-POG/1POG-26SO/20250516T120614>

przestrzen nazw

PL.ZIPPZP.10212/241404-POG

lokalny id

1POG-26SO

wersja id

20250516T120614

poczatek wersji obiektu

2025-05-16T12:06:14

nazwa

strefa otwarta

oznaczenie

26SO

symbol

SO

obowiazuje od

2025-05-16

obowiazuje do

obecnie

status

w opracowaniu
<https://inspire.ec.europa.eu/codelist/ProcessStepGeneralValue/elaboration>

charakter ustalenia

ogólnie wiążące
<https://inspire.ec.europa.eu/codelist/RegulationNatureValue/generallyBinding>

profil podstawowy

teren rolnictwa z zakazem zabudowy
teren lasu
teren zieleni naturalnej
teren wód
teren komunikacji
teren ogrodów działkowych
teren infrastruktury technicznej

profil dodatkowy

teren zieleni urządzonej

geometria



plan

<https://www.gov.pl/zagospodarowanieprzestrzenne/app/AktPlanowaniaPrzestrzennego/PL.ZIPPZP.10212/241404-POG/1POG>

strefa planistyczna

PL.ZIPPZP.10212_241404-POG_1POG-26SZ_20250516T120614

identyfier

<https://www.gov.pl/zagospodarowanieprzestrzenne/app/StrefaPlanistyczna/PL.ZIPPZP.10212/241404-POG/1POG-26SZ/20250516T120614>

przestrzen nazw

PL.ZIPPZP.10212/241404-POG

lokalny id

1POG-26SZ

wersja id

20250516T120614

początek wersji obiektu

2025-05-16T12:06:14

nazwa

strefa wielofunkcyjna z zabudową zagrodową

oznaczenie

26SZ

symbol

SZ

obowiązuje od

2025-05-16

obowiązuje do

obecnie

status

w opracowaniu
<https://inspire.ec.europa.eu/codelist/ProcessStepGeneralValue/elaboration>

charakter ustalenia

ogólnie wiążące
<https://inspire.ec.europa.eu/codelist/RegulationNatureValue/generallyBinding>

profil podstawowy

teren zabudowy zagrodowej
 teren produkcji w gospodarstwach rolnych
 teren akwakultury i obsługi rybactwa
 teren komunikacji
 teren zieleni urządzonej
 teren ogrodów działkowych
 teren infrastruktury technicznej

profil dodatkowy

teren usług

maksymalna nadziemna intensywność zabudowy

0.5

maksymalny udział powierzchni zabudowy

25%

maksymalna wysokość zabudowy

10.0 m

minimalny udział powierzchni biologicznie czynnej

40%

geometria	
plan	https://www.gov.pl/zagospodarowanieprzestrzenne/app/AktPlanowaniaPrzestrzennego/PL.ZIPPZP.10212/241404-POG/1POG
strefa planistyczna	PL.ZIPPZP.10212_241404-POG_1POG-26SJ_20250516T120614
identyfier	https://www.gov.pl/zagospodarowanieprzestrzenne/app/StrefaPlanistyczna/PL.ZIPPZP.10212/241404-POG/1POG-26SJ/20250516T120614
przestrzen nazw	PL.ZIPPZP.10212/241404-POG
lokalny id	1POG-26SJ
wersja id	20250516T120614
poczatek wersji obiektu	2025-05-16T12:06:14
nazwa	strefa wielofunkcyjna z zabudową mieszkaniową jednorodzinną
oznaczenie	26SJ
symbol	SJ
obowiazuje od	2025-05-16
obowiazuje do	obecnie
status	w opracowaniu https://inspire.ec.europa.eu/codelist/ProcessStepGeneralValue/elaboration
charakter ustalenia	ogólnie wiążące https://inspire.ec.europa.eu/codelist/RegulationNatureValue/generallyBinding
profil podstawowy	teren zabudowy mieszkaniowej jednorodzinnej teren usług teren komunikacji teren zieleni urządzonej teren ogrodów działkowych teren infrastruktury technicznej
profil dodatkowy	teren wód
maksymalna nadziemna intensywnosc zabudowy	0.5
maksymalny udzial powierzchni zabudowy	25%
maksymalna wysokosc zabudowy	10.0 m
minimalny udzial powierzchni biologicznie czynnej	40%
geometria	



plan

<https://www.gov.pl/zagospodarowanieprzestrzenne/app/AktPlanowaniaPrzestrzennego/PL.ZIPPZP.10212/241404-POG/1POG>

strefa planistyczna

PL.ZIPPZP.10212_241404-POG_1POG-26SU_20250923T230736

identyfier

<https://www.gov.pl/zagospodarowanieprzestrzenne/app/StrefaPlanistyczna/PL.ZIPPZP.10212/241404-POG/1POG-26SU/20250923T230736>

przestrzen nazw

PL.ZIPPZP.10212/241404-POG

lokalny id

1POG-26SU

wersja id

20250923T230736

poczatek wersji obiektu

2025-09-23T23:07:36

nazwa

strefa usługowa

oznaczenie

26SU

symbol

SU

obowiazuje od

2025-05-16

obowiazuje do

obecnie

status

w opracowaniu
<https://inspire.ec.europa.eu/codelist/ProcessStepGeneralValue/elaboration>

charakter ustalenia

ogólnie wiążące
<https://inspire.ec.europa.eu/codelist/RegulationNatureValue/generallyBinding>

profil podstawowy

teren usług
teren komunikacji
teren zieleni urządzonej
teren ogrodów działkowych
teren infrastruktury technicznej

profil dodatkowy

teren zieleni naturalnej
teren lasu
teren wód

maksymalna nadziemna intensywnosc zabudowy

0.9

maksymalny udzial powierzchni zabudowy

30%

maksymalna wysokosc zabudowy

15.0 m

minimalny udzial powierzchni biologicznie czynnej

30%

geometria



plan

<https://www.gov.pl/zagospodarowanieprzestrzenne/app/AktPlanowaniaPrzestrzennego/PL.ZIPPZP.10212/241404-POG/1POG>

strefa planistyczna

PL.ZIPPZP.10212_241404-POG_1POG-27SZ_20250516T120614

identyfier

<https://www.gov.pl/zagospodarowanieprzestrzenne/app/StrefaPlanistyczna/PL.ZIPPZP.10212/241404-POG/1POG-27SZ/20250516T120614>

przestrzen nazw

PL.ZIPPZP.10212/241404-POG

lokalny id

1POG-27SZ

wersja id

20250516T120614

początek wersji obiektu

2025-05-16T12:06:14

nazwa

strefa wielofunkcyjna z zabudową zagrodową

oznaczenie

27SZ

symbol

SZ

obowiązuje od

2025-05-16

obowiązuje do

obecnie

status

w opracowaniu
<https://inspire.ec.europa.eu/codelist/ProcessStepGeneralValue/elaboration>

charakter ustalenia

ogólnie wiążące
<https://inspire.ec.europa.eu/codelist/RegulationNatureValue/generallyBinding>

profil podstawowy

teren zabudowy zagrodowej
teren produkcji w gospodarstwach rolnych
teren akwakultury i obsługi rybactwa
teren komunikacji
teren zieleni urządzonej
teren ogrodów działkowych
teren infrastruktury technicznej

profil dodatkowy

teren usług

maksymalna nadziemna
intensywność zabudowy

0.5

maksymalny udział powierzchni
zabudowy

25%

maksymalna wysokość zabudowy

10.0 m

minimalny udział powierzchni
biologicznie czynnej

40%

geometria



plan

<https://www.gov.pl/zagospodarowanieprzestrzenne/app/AktPlanowaniaPrzestrzennego/PL.ZIPPZP.10212/241404-POG/1POG>

strefa planistyczna

PL.ZIPPZP.10212_241404-POG_1POG-27SJ_20250516T120614

identyfier

<https://www.gov.pl/zagospodarowanieprzestrzenne/app/StrefaPlanistyczna/PL.ZIPPZP.10212/241404-POG/1POG-27SJ/20250516T120614>

przestrzen nazw

PL.ZIPPZP.10212/241404-POG

lokalny id

1POG-27SJ

wersja id

20250516T120614

początek wersji obiektu

2025-05-16T12:06:14

nazwa

strefa wielofunkcyjna z zabudową mieszkaniową jednorodzinną

oznaczenie

27SJ

symbol

SJ

obowiązuje od

2025-05-16

obowiązuje do

obecnie

status

w opracowaniu
<https://inspire.ec.europa.eu/codelist/ProcessStepGeneralValue/elaboration>

charakter ustalenia

ogólnie wiążące
<https://inspire.ec.europa.eu/codelist/RegulationNatureValue/generallyBinding>

profil podstawowy

teren zabudowy mieszkaniowej jednorodzinnej
teren usług
teren komunikacji
teren zieleni urządzonej
teren ogrodów działkowych
teren infrastruktury technicznej

maksymalna nadziemna intensywność zabudowy

0.5

maksymalny udział powierzchni zabudowy

25%

maksymalna wysokość zabudowy

10.0 m

minimalny udział powierzchni biologicznie czynnej

40%

geometria



plan

<https://www.gov.pl/zagospodarowanieprzestrzenne/app/AktPlanowaniaPrzestrzennego/PL.ZIPPZP.10212/241404-POG/1POG>

strefa planistyczna

PL.ZIPPZP.10212_241404-POG_1POG-27SU_20250516T120614

identyfier

<https://www.gov.pl/zagospodarowanieprzestrzenne/app/StrefaPlanistyczna/PL.ZIPPZP.10212/241404-POG/1POG-27SU/20250516T120614>

przestrzen nazw

PL.ZIPPZP.10212/241404-POG

lokalny id

1POG-27SU

wersja id

20250516T120614

poczatek wersji obiektu

2025-05-16T12:06:14

nazwa

strefa usługowa

oznaczenie

27SU

symbol

SU

obowiazuje od

2025-05-16

obowiazuje do

obecnie

status

w opracowaniu
<https://inspire.ec.europa.eu/codelist/ProcessStepGeneralValue/elaboration>

charakter ustalenia

ogólnie wiążące
<https://inspire.ec.europa.eu/codelist/RegulationNatureValue/generallyBinding>

profil podstawowy

teren usług
teren komunikacji
teren zieleni urządzonej
teren ogrodów działkowych
teren infrastruktury technicznej

profil dodatkowy

teren lasu
teren wód

maksymalna nadziemna intensywnosc zabudowy

0.6

maksymalny udzial powierzchni zabudowy

30%

maksymalna wysokosc zabudowy

10.0 m

minimalny udzial powierzchni biologicznie czynnej

30%

geometria



plan

<https://www.gov.pl/zagospodarowanieprzestrzenne/app/AktPlanowaniaPrzestrzennego/PL.ZIPPZP.10212/241404-POG/1POG>

strefa planistyczna

PL.ZIPPZP.10212_241404-POG_1POG-27SO_20250924T063243

identyfier

<https://www.gov.pl/zagospodarowanieprzestrzenne/app/StrefaPlanistyczna/PL.ZIPPZP.10212/241404-POG/1POG-27SO/20250924T063243>

przestrzen nazw

PL.ZIPPZP.10212/241404-POG

lokalny id

1POG-27SO

wersja id

20250924T063243

poczatek wersji obiektu

2025-09-24T06:32:43

nazwa

strefa otwarta

oznaczenie

27SO

symbol

SO

obowiazuje od

2025-05-16

obowiazuje do

obecnie

status

w opracowaniu
<https://inspire.ec.europa.eu/codelist/ProcessStepGeneralValue/elaboration>

charakter ustalenia

ogólnie wiążące
<https://inspire.ec.europa.eu/codelist/RegulationNatureValue/generallyBinding>

profil podstawowy

teren rolnictwa z zakazem zabudowy
 teren lasu
 teren zieleni naturalnej
 teren wód
 teren komunikacji
 teren ogrodów działkowych
 teren infrastruktury technicznej

geometria



plan

<https://www.gov.pl/zagospodarowanieprzestrzenne/app/AktPlanowaniaPrzestrzennego/PL.ZIPPZP.10212/241404-POG/1POG>

strefa planistyczna

PL.ZIPPZP.10212_241404-POG_1POG-28SZ_20250516T120614

identfier

<https://www.gov.pl/zagospodarowanieprzestrzenne/app/StrefaPlanistyczna/PL.ZIPPZP.10212/241404-POG/1POG-28SZ/20250516T120614>

przestrzen nazw

PL.ZIPPZP.10212/241404-POG

lokalny id

1POG-28SZ

wersja id

20250516T120614

poczatek wersji obiektu

2025-05-16T12:06:14

nazwa

strefa wielofunkcyjna z zabudową zagrodową

oznaczenie

28SZ

symbol

SZ

obowiazuje od

2025-05-16

obowiazuje do

obecnie

status

w opracowaniu
<https://inspire.ec.europa.eu/codelist/ProcessStepGeneralValue/elaboration>

charakter ustalenia

ogólnie wiążące
<https://inspire.ec.europa.eu/codelist/RegulationNatureValue/generallyBinding>

profil podstawowy

teren zabudowy zagrodowej
teren produkcji w gospodarstwach rolnych
teren akwakultury i obsługi rybactwa
teren komunikacji
teren zieleni urządzonej
teren ogrodów działkowych
teren infrastruktury technicznej

profil dodatkowy

teren usług

maksymalna nadziemna intensywnosc zabudowy

0.5

maksymalny udzial powierzchni zabudowy

25%

maksymalna wysokosc zabudowy

10.0 m

minimalny udzial powierzchni biologicznie czynnej

40%

geometria



plan

<https://www.gov.pl/zagospodarowanieprzestrzenne/app/AktPlanowaniaPrzestrzennego/PL.ZIPPZP.10212/241404-POG/1POG>

strefa planistyczna

PL.ZIPPZP.10212_241404-POG_1POG-28SJ_20250516T120614

identyfier

<https://www.gov.pl/zagospodarowanieprzestrzenne/app/StrefaPlanistyczna/PL.ZIPPZP.10212/241404-POG/1POG-28SJ/20250516T120614>

przestrzen nazw

PL.ZIPPZP.10212/241404-POG

lokalny id

1POG-28SJ

wersja id

20250516T120614

początek wersji obiektu

2025-05-16T12:06:14

nazwa

strefa wielofunkcyjna z zabudową mieszkaniową jednorodzinną

oznaczenie

28SJ

symbol

SJ

obowiązuje od

2025-05-16

obowiązuje do

obecnie

status

w opracowaniu
<https://inspire.ec.europa.eu/codelist/ProcessStepGeneralValue/elaboration>

charakter ustalenia

ogólnie wiążące
<https://inspire.ec.europa.eu/codelist/RegulationNatureValue/generallyBinding>

profil podstawowy

teren zabudowy mieszkaniowej jednorodzinnej
teren usług
teren komunikacji
teren zieleni urządzonej
teren ogrodów działkowych
teren infrastruktury technicznej

maksymalna nadziemna intensywność zabudowy

0.5

maksymalny udział powierzchni zabudowy

25%

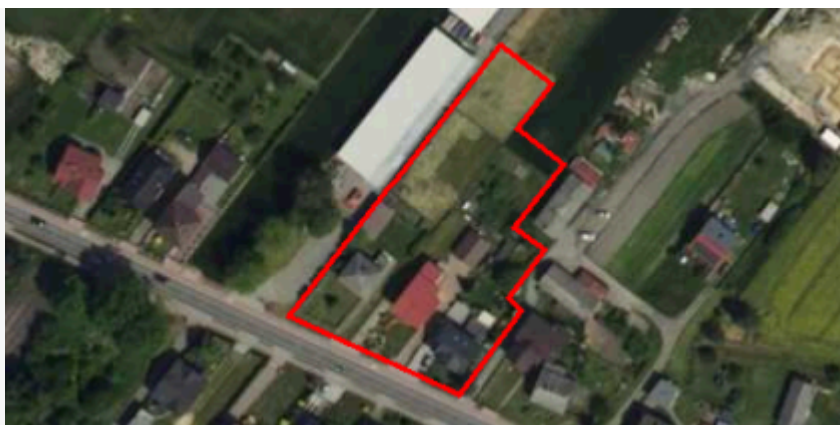
maksymalna wysokość zabudowy

10.0 m

minimalny udział powierzchni biologicznie czynnej

40%

geometria



plan

<https://www.gov.pl/zagospodarowanieprzestrzenne/app/AktPlanowaniaPrzestrzennego/PL.ZIPPZP.10212/241404-POG/1POG>

strefa planistyczna

PL.ZIPPZP.10212_241404-POG_1POG-28SU_20250516T120614

identyfier

<https://www.gov.pl/zagospodarowanieprzestrzenne/app/StrefaPlanistyczna/PL.ZIPPZP.10212/241404-POG/1POG-28SU/20250516T120614>

przestrzen nazw

PL.ZIPPZP.10212/241404-POG

lokalny id

1POG-28SU

wersja id

20250516T120614

poczatek wersji obiektu

2025-05-16T12:06:14

nazwa

strefa usługowa

oznaczenie

28SU

symbol

SU

obowiazuje od

2025-05-16

obowiazuje do

obecnie

status

w opracowaniu
<https://inspire.ec.europa.eu/codelist/ProcessStepGeneralValue/elaboration>

charakter ustalenia

ogólnie wiążące
<https://inspire.ec.europa.eu/codelist/RegulationNatureValue/generallyBinding>

profil podstawowy

teren usług
teren komunikacji
teren zieleni urządzonej
teren ogrodów działkowych
teren infrastruktury technicznej

profil dodatkowy

teren wód

maksymalna nadziemna intensywnosc zabudowy

0.6

maksymalny udzial powierzchni zabudowy

30%


maksymalna wysokosc zabudowy

10.0 m

minimalny udzial powierzchni biologicznie czynnej

30%

geometria



plan

<https://www.gov.pl/zagospodarowanieprzestrzenne/app/AktPlanowaniaPrzestrzennego/PL.ZIPPZP.10212/241404-POG/1POG>

strefa planistyczna

PL.ZIPPZP.10212_241404-POG_1POG-28SO_20250923T224327

identyfier

<https://www.gov.pl/zagospodarowanieprzestrzenne/app/StrefaPlanistyczna/PL.ZIPPZP.10212/241404-POG/1POG-28SO/20250923T224327>

przestrzen nazw

PL.ZIPPZP.10212/241404-POG

lokalny id

1POG-28SO

wersja id

20250923T224327

poczatek wersji obiektu

2025-09-23T22:43:27

nazwa

strefa otwarta

oznaczenie

28SO

symbol

SO

obowiazuje od

2025-05-16

obowiazuje do

obecnie

status

w opracowaniu
<https://inspire.ec.europa.eu/codelist/ProcessStepGeneralValue/elaboration>

charakter ustalenia

ogólnie wiążące
<https://inspire.ec.europa.eu/codelist/RegulationNatureValue/generallyBinding>

profil podstawowy

teren rolnictwa z zakazem zabudowy
 teren lasu
 teren zieleni naturalnej
 teren wód
 teren komunikacji
 teren ogrodów działkowych
 teren infrastruktury technicznej

profil dodatkowy

teren zieleni urządzonej

geometria



plan

<https://www.gov.pl/zagospodarowanieprzestrzenne/app/AktPlanowaniaPrzestrzennego/PL.ZIPPZP.10212/241404-POG/1POG>

strefa planistyczna

PL.ZIPPZP.10212_241404-POG_1POG-29SZ_20250516T120614

identfier

<https://www.gov.pl/zagospodarowanieprzestrzenne/app/StrefaPlanistyczna/PL.ZIPPZP.10212/241404-POG/1POG-29SZ/20250516T120614>

przestrzen nazw

PL.ZIPPZP.10212/241404-POG

lokalny id

1POG-29SZ

wersja id

20250516T120614

poczatek wersji obiektu

2025-05-16T12:06:14

nazwa

strefa wielofunkcyjna z zabudową zagrodową

oznaczenie

29SZ

symbol

SZ

obowiazuje od

2025-05-16

obowiazuje do

obecnie

status

w opracowaniu
<https://inspire.ec.europa.eu/codelist/ProcessStepGeneralValue/elaboration>

charakter ustalenia

ogólnie wiążące
<https://inspire.ec.europa.eu/codelist/RegulationNatureValue/generallyBinding>

profil podstawowy

teren zabudowy zagrodowej
 teren produkcji w gospodarstwach rolnych
 teren akwakultury i obsługi rybactwa
 teren komunikacji
 teren zieleni urządzonej
 teren ogrodów działkowych
 teren infrastruktury technicznej

profil dodatkowy

teren usług

maksymalna nadziemna intensywnosc zabudowy

0.5

maksymalny udzial powierzchni zabudowy

25%

maksymalna wysokosc zabudowy

10.0 m

minimalny udzial powierzchni biologicznie czynnej

40%

geometria



plan

<https://www.gov.pl/zagospodarowanieprzestrzenne/app/AktPlanowaniaPrzestrzennego/PL.ZIPPZP.10212/241404-POG/1POG>

strefa planistyczna

PL.ZIPPZP.10212_241404-POG_1POG-29SJ_20250516T120614

identyfier

<https://www.gov.pl/zagospodarowanieprzestrzenne/app/StrefaPlanistyczna/PL.ZIPPZP.10212/241404-POG/1POG-29SJ/20250516T120614>

przestrzen nazw

PL.ZIPPZP.10212/241404-POG

lokalny id

1POG-29SJ

wersja id

20250516T120614

początek wersji obiektu

2025-05-16T12:06:14

nazwa

strefa wielofunkcyjna z zabudową mieszkaniową jednorodzinną

oznaczenie

29SJ

symbol

SJ

obowiązuje od

2025-05-16

obowiązuje do

obecnie

status

w opracowaniu
<https://inspire.ec.europa.eu/codelist/ProcessStepGeneralValue/elaboration>

charakter ustalenia

ogólnie wiążące
<https://inspire.ec.europa.eu/codelist/RegulationNatureValue/generallyBinding>

profil podstawowy

teren zabudowy mieszkaniowej jednorodzinnej
teren usług
teren komunikacji
teren zieleni urządzonej
teren ogrodów działkowych
teren infrastruktury technicznej

maksymalna nadziemna intensywność zabudowy

0.5

maksymalny udział powierzchni zabudowy

25%

maksymalna wysokość zabudowy

10.0 m

minimalny udział powierzchni biologicznie czynnej

40%

geometria



plan

<https://www.gov.pl/zagospodarowanieprzestrzenne/app/AktPlanowaniaPrzestrzennego/PL.ZIPPZP.10212/241404-POG/1POG>

strefa planistyczna

PL.ZIPPZP.10212_241404-POG_1POG-29SU_20250516T120614

identyfier

<https://www.gov.pl/zagospodarowanieprzestrzenne/app/StrefaPlanistyczna/PL.ZIPPZP.10212/241404-POG/1POG-29SU/20250516T120614>

przestrzen nazw

PL.ZIPPZP.10212/241404-POG

lokalny id

1POG-29SU

wersja id

20250516T120614

poczatek wersji obiektu

2025-05-16T12:06:14

nazwa

strefa usługowa

oznaczenie

29SU

symbol

SU

obowiazuje od

2025-05-16

obowiazuje do

obecnie

status

w opracowaniu
<https://inspire.ec.europa.eu/codelist/ProcessStepGeneralValue/elaboration>

charakter ustalenia

ogólnie wiążące
<https://inspire.ec.europa.eu/codelist/RegulationNatureValue/generallyBinding>

profil podstawowy

teren usług
teren komunikacji
teren zieleni urządzonej
teren ogrodów działkowych
teren infrastruktury technicznej

maksymalna nadziemna intensywnosc zabudowy

0.6

maksymalny udzial powierzchni zabudowy

30%


maksymalna wysokosc zabudowy

20.0 m

minimalny udzial powierzchni biologicznie czynnej

30%

geometria



plan

<https://www.gov.pl/zagospodarowanieprzestrzenne/app/AktPlanowaniaPrzestrzennego/PL.ZIPPZP.10212/241404-POG/1POG>

strefa planistyczna

PL.ZIPPZP.10212_241404-POG_1POG-29SO_20250516T120614

identyfier

<https://www.gov.pl/zagospodarowanieprzestrzenne/app/StrefaPlanistyczna/PL.ZIPPZP.10212/241404-POG/1POG-29SO/20250516T120614>

przestrzen nazw

PL.ZIPPZP.10212/241404-POG

lokalny id

1POG-29SO

wersja id

20250516T120614

poczatek wersji obiektu

2025-05-16T12:06:14

nazwa

strefa otwarta

oznaczenie

29SO

symbol

SO

obowiazuje od

2025-05-16

obowiazuje do

obecnie

status

w opracowaniu
<https://inspire.ec.europa.eu/codelist/ProcessStepGeneralValue/elaboration>

charakter ustalenia

ogólnie wiążące
<https://inspire.ec.europa.eu/codelist/RegulationNatureValue/generallyBinding>

profil podstawowy

teren rolnictwa z zakazem zabudowy
teren lasu
teren zieleni naturalnej
teren wód
teren komunikacji
teren ogrodów działkowych
teren infrastruktury technicznej

profil dodatkowy

teren zieleni urządzonej

geometria



plan

<https://www.gov.pl/zagospodarowanieprzestrzenne/app/AktPlanowaniaPrzestrzennego/PL.ZIPPZP.10212/241404-POG/1POG>

strefa planistyczna

PL.ZIPPZP.10212_241404-POG_1POG-30SZ_20250516T120614

identfier

<https://www.gov.pl/zagospodarowanieprzestrzenne/app/StrefaPlanistyczna/PL.ZIPPZP.10212/241404-POG/1POG-30SZ/20250516T120614>

przestrzen nazw

PL.ZIPPZP.10212/241404-POG

lokalny id

1POG-30SZ

wersja id

20250516T120614

poczatek wersji obiektu

2025-05-16T12:06:14

nazwa

strefa wielofunkcyjna z zabudową zagrodową

oznaczenie

30SZ

symbol

SZ

obowiazuje od

2025-05-16

obowiazuje do

obecnie

status

w opracowaniu
<https://inspire.ec.europa.eu/codelist/ProcessStepGeneralValue/elaboration>

charakter ustalenia

ogólnie wiążące
<https://inspire.ec.europa.eu/codelist/RegulationNatureValue/generallyBinding>

profil podstawowy

teren zabudowy zagrodowej
 teren produkcji w gospodarstwach rolnych
 teren akwakultury i obsługi rybactwa
 teren komunikacji
 teren zieleni urządzonej
 teren ogrodów działkowych
 teren infrastruktury technicznej

profil dodatkowy

teren usług

maksymalna nadziemna intensywnosc zabudowy

0.5

maksymalny udzial powierzchni zabudowy

25%

maksymalna wysokosc zabudowy

10.0 m

minimalny udzial powierzchni biologicznie czynnej

40%

geometria



plan

<https://www.gov.pl/zagospodarowanieprzestrzenne/app/AktPlanowaniaPrzestrzennego/PL.ZIPPZP.10212/241404-POG/1POG>

strefa planistyczna

PL.ZIPPZP.10212_241404-POG_1POG-30SJ_20250923T215707

identyfier

<https://www.gov.pl/zagospodarowanieprzestrzenne/app/StrefaPlanistyczna/PL.ZIPPZP.10212/241404-POG/1POG-30SJ/20250923T215707>

przestrzen nazw

PL.ZIPPZP.10212/241404-POG

lokalny id

1POG-30SJ

wersja id

20250923T215707

początek wersji obiektu

2025-09-23T21:57:07

nazwa

strefa wielofunkcyjna z zabudową mieszkaniową jednorodzinną

oznaczenie

30SJ

symbol

SJ

obowiązuje od

2025-05-16

obowiązuje do

obecnie

status

w opracowaniu
<https://inspire.ec.europa.eu/codelist/ProcessStepGeneralValue/elaboration>

charakter ustalenia

ogólnie wiążące
<https://inspire.ec.europa.eu/codelist/RegulationNatureValue/generallyBinding>

profil podstawowy

teren zabudowy mieszkaniowej jednorodzinnej
teren usług
teren komunikacji
teren zieleni urządzonej
teren ogrodów działkowych
teren infrastruktury technicznej

maksymalna nadziemna intensywność zabudowy

0.5

maksymalny udział powierzchni zabudowy

25%

maksymalna wysokość zabudowy

10.0 m

minimalny udział powierzchni biologicznie czynnej

40%

geometria



plan

<https://www.gov.pl/zagospodarowanieprzestrzenne/app/AktPlanowaniaPrzestrzennego/PL.ZIPPZP.10212/241404-POG/1POG>

strefa planistyczna

PL.ZIPPZP.10212_241404-POG_1POG-30SU_20250516T120614

identyfier

<https://www.gov.pl/zagospodarowanieprzestrzenne/app/StrefaPlanistyczna/PL.ZIPPZP.10212/241404-POG/1POG-30SU/20250516T120614>

przestrzen nazw

PL.ZIPPZP.10212/241404-POG

lokalny id

1POG-30SU

wersja id

20250516T120614

poczatek wersji obiektu

2025-05-16T12:06:14

nazwa

strefa usługowa

oznaczenie

30SU

symbol

SU

obowiazuje od

2025-05-16

obowiazuje do

obecnie

status

w opracowaniu
<https://inspire.ec.europa.eu/codelist/ProcessStepGeneralValue/elaboration>

charakter ustalenia

ogólnie wiążące
<https://inspire.ec.europa.eu/codelist/RegulationNatureValue/generallyBinding>

profil podstawowy

teren usług
teren komunikacji
teren zieleni urządzonej
teren ogrodów działkowych
teren infrastruktury technicznej

maksymalna nadziemna intensywnosc zabudowy

0.6

maksymalny udzial powierzchni zabudowy

30%

maksymalna wysokosc zabudowy

10.0 m

minimalny udzial powierzchni biologicznie czynnej

30%

geometria



plan

<https://www.gov.pl/zagospodarowanieprzestrzenne/app/AktPlanowaniaPrzestrzennego/PL.ZIPPZP.10212/241404-POG/1POG>

strefa planistyczna

PL.ZIPPZP.10212_241404-POG_1POG-30SO_20250923T214946

identfier

<https://www.gov.pl/zagospodarowanieprzestrzenne/app/StrefaPlanistyczna/PL.ZIPPZP.10212/241404-POG/1POG-30SO/20250923T214946>

przestrzen nazw

PL.ZIPPZP.10212/241404-POG

lokalny id

1POG-30SO

wersja id

20250923T214946

poczatek wersji obiektu

2025-09-23T21:49:46

nazwa

strefa otwarta

oznaczenie

30SO

symbol

SO

obowiazuje od

2025-05-16

obowiazuje do

obecnie

status

w opracowaniu
<https://inspire.ec.europa.eu/codelist/ProcessStepGeneralValue/elaboration>

charakter ustalenia

ogólnie wiążące
<https://inspire.ec.europa.eu/codelist/RegulationNatureValue/generallyBinding>

profil podstawowy

teren rolnictwa z zakazem zabudowy
teren lasu
teren zieleni naturalnej
teren wód
teren komunikacji
teren ogrodów działkowych
teren infrastruktury technicznej

profil dodatkowy

teren zieleni urządzonej

geometria



plan

<https://www.gov.pl/zagospodarowanieprzestrzenne/app/AktPlanowaniaPrzestrzennego/PL.ZIPPZP.10212/241404-POG/1POG>

strefa planistyczna

PL.ZIPPZP.10212_241404-POG_1POG-31SZ_20250516T120614

identfier

<https://www.gov.pl/zagospodarowanieprzestrzenne/app/StrefaPlanistyczna/PL.ZIPPZP.10212/241404-POG/1POG-31SZ/20250516T120614>

przestrzen nazw

PL.ZIPPZP.10212/241404-POG

lokalny id

1POG-31SZ

wersja id

20250516T120614

poczatek wersji obiektu

2025-05-16T12:06:14

nazwa

strefa wielofunkcyjna z zabudową zagrodową

oznaczenie

31SZ

symbol

SZ

obowiazuje od

2025-05-16

obowiazuje do

obecnie

status

w opracowaniu
<https://inspire.ec.europa.eu/codelist/ProcessStepGeneralValue/elaboration>

charakter ustalenia

ogólnie wiążące
<https://inspire.ec.europa.eu/codelist/RegulationNatureValue/generallyBinding>

profil podstawowy

teren zabudowy zagrodowej
teren produkcji w gospodarstwach rolnych
teren akwakultury i obsługi rybactwa
teren komunikacji
teren zieleni urządzonej
teren ogrodów działkowych
teren infrastruktury technicznej

profil dodatkowy

teren usług

maksymalna nadziemna intensywnosc zabudowy

0.5

maksymalny udzial powierzchni zabudowy

25%

maksymalna wysokosc zabudowy

10.0 m

minimalny udzial powierzchni biologicznie czynnej

40%

geometria



plan

<https://www.gov.pl/zagospodarowanieprzestrzenne/app/AktPlanowaniaPrzestrzennego/PL.ZIPPZP.10212/241404-POG/1POG>

strefa planistyczna

PL.ZIPPZP.10212_241404-POG_1POG-31SJ_20250516T120614

identyfier

<https://www.gov.pl/zagospodarowanieprzestrzenne/app/StrefaPlanistyczna/PL.ZIPPZP.10212/241404-POG/1POG-31SJ/20250516T120614>

przestrzen nazw

PL.ZIPPZP.10212/241404-POG

lokalny id

1POG-31SJ

wersja id

20250516T120614

początek wersji obiektu

2025-05-16T12:06:14

nazwa

strefa wielofunkcyjna z zabudową mieszkaniową jednorodzinną

oznaczenie

31SJ

symbol

SJ

obowiązuje od

2025-05-16

obowiązuje do

obecnie

status

w opracowaniu
<https://inspire.ec.europa.eu/codelist/ProcessStepGeneralValue/elaboration>

charakter ustalenia

ogólnie wiążące
<https://inspire.ec.europa.eu/codelist/RegulationNatureValue/generallyBinding>

profil podstawowy

teren zabudowy mieszkaniowej jednorodzinnej
teren usług
teren komunikacji
teren zieleni urządzonej
teren ogrodów działkowych
teren infrastruktury technicznej

profil dodatkowy

teren wód

maksymalna nadziemna intensywność zabudowy

0.5

maksymalny udział powierzchni zabudowy

25%

maksymalna wysokość zabudowy

10.0 m

minimalny udział powierzchni biologicznie czynnej

40%

geometria



plan

<https://www.gov.pl/zagospodarowanieprzestrzenne/app/AktPlanowaniaPrzestrzennego/PL.ZIPPZP.10212/241404-POG/1POG>

strefa planistyczna

PL.ZIPPZP.10212_241404-POG_1POG-31SU_20250516T120614

identyfier

<https://www.gov.pl/zagospodarowanieprzestrzenne/app/StrefaPlanistyczna/PL.ZIPPZP.10212/241404-POG/1POG-31SU/20250516T120614>

przestrzen nazw

PL.ZIPPZP.10212/241404-POG

lokalny id

1POG-31SU

wersja id

20250516T120614

poczatek wersji obiektu

2025-05-16T12:06:14

nazwa

strefa usługowa

oznaczenie

31SU

symbol

SU

obowiazuje od

2025-05-16

obowiazuje do

obecnie

status

w opracowaniu
<https://inspire.ec.europa.eu/codelist/ProcessStepGeneralValue/elaboration>

charakter ustalenia

ogólnie wiążące
<https://inspire.ec.europa.eu/codelist/RegulationNatureValue/generallyBinding>

profil podstawowy

teren usług
teren komunikacji
teren zieleni urządzonej
teren ogrodów działkowych
teren infrastruktury technicznej

maksymalna nadziemna intensywnosc zabudowy

0.6

maksymalny udzial powierzchni zabudowy

30%

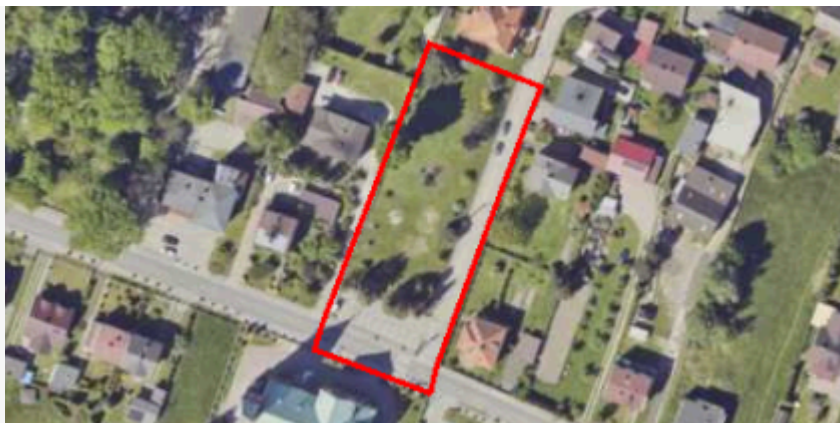
maksymalna wysokosc zabudowy

10.0 m

minimalny udzial powierzchni biologicznie czynnej

30%

geometria



plan

<https://www.gov.pl/zagospodarowanieprzestrzenne/app/AktPlanowaniaPrzestrzennego/PL.ZIPPZP.10212/241404-POG/1POG>

strefa planistyczna

PL.ZIPPZP.10212_241404-POG_1POG-31SO_20250923T224054

identyfier

<https://www.gov.pl/zagospodarowanieprzestrzenne/app/StrefaPlanistyczna/PL.ZIPPZP.10212/241404-POG/1POG-31SO/20250923T224054>

przestrzen nazw

PL.ZIPPZP.10212/241404-POG

lokalny id

1POG-31SO

wersja id

20250923T224054

poczatek wersji obiektu

2025-09-23T22:40:54

nazwa

strefa otwarta

oznaczenie

31SO

symbol

SO

obowiazuje od

2025-05-16

obowiazuje do

obecnie

status

w opracowaniu
<https://inspire.ec.europa.eu/codelist/ProcessStepGeneralValue/elaboration>

charakter ustalenia

ogólnie wiążące
<https://inspire.ec.europa.eu/codelist/RegulationNatureValue/generallyBinding>

profil podstawowy

teren rolnictwa z zakazem zabudowy
 teren lasu
 teren zieleni naturalnej
 teren wód
 teren komunikacji
 teren ogrodów działkowych
 teren infrastruktury technicznej

geometria



plan

<https://www.gov.pl/zagospodarowanieprzestrzenne/app/AktPlanowaniaPrzestrzennego/PL.ZIPPZP.10212/241404-POG/1POG>

strefa planistyczna

PL.ZIPPZP.10212_241404-POG_1POG-32SZ_20250516T120614

identfier

<https://www.gov.pl/zagospodarowanieprzestrzenne/app/StrefaPlanistyczna/PL.ZIPPZP.10212/241404-POG/1POG-32SZ/20250516T120614>

przestrzen nazw

PL.ZIPPZP.10212/241404-POG

lokalny id

1POG-32SZ

wersja id

20250516T120614

poczatek wersji obiektu

2025-05-16T12:06:14

nazwa

strefa wielofunkcyjna z zabudową zagrodową

oznaczenie

32SZ

symbol

SZ

obowiazuje od

2025-05-16

obowiazuje do

obecnie

status

w opracowaniu
<https://inspire.ec.europa.eu/codelist/ProcessStepGeneralValue/elaboration>

charakter ustalenia

ogólnie wiążące
<https://inspire.ec.europa.eu/codelist/RegulationNatureValue/generallyBinding>

profil podstawowy

teren zabudowy zagrodowej
 teren produkcji w gospodarstwach rolnych
 teren akwakultury i obsługi rybactwa
 teren komunikacji
 teren zieleni urządzonej
 teren ogrodów działkowych
 teren infrastruktury technicznej

profil dodatkowy

teren usług

maksymalna nadziemna intensywnosc zabudowy

0.5

maksymalny udzial powierzchni zabudowy

25%


maksymalna wysokosc zabudowy

10.0 m

minimalny udzial powierzchni biologicznie czynnej

40%

geometria



plan

<https://www.gov.pl/zagospodarowanieprzestrzenne/app/AktPlanowaniaPrzestrzennego/PL.ZIPPZP.10212/241404-POG/1POG>

strefa planistyczna

PL.ZIPPZP.10212_241404-POG_1POG-32SJ_20250923T223327

identyfier

<https://www.gov.pl/zagospodarowanieprzestrzenne/app/StrefaPlanistyczna/PL.ZIPPZP.10212/241404-POG/1POG-32SJ/20250923T223327>

przestrzen nazw

PL.ZIPPZP.10212/241404-POG

lokalny id

1POG-32SJ

wersja id

20250923T223327

początek wersji obiektu

2025-09-23T22:33:27

nazwa

strefa wielofunkcyjna z zabudową mieszkaniową jednorodzinną

oznaczenie

32SJ

symbol

SJ

obowiązuje od

2025-05-16

obowiązuje do

obecnie

status

w opracowaniu
<https://inspire.ec.europa.eu/codelist/ProcessStepGeneralValue/elaboration>

charakter ustalenia

ogólnie wiążące
<https://inspire.ec.europa.eu/codelist/RegulationNatureValue/generallyBinding>

profil podstawowy

teren zabudowy mieszkaniowej jednorodzinnej
teren usług
teren komunikacji
teren zieleni urządzonej
teren ogrodów działkowych
teren infrastruktury technicznej

maksymalna nadziemna intensywność zabudowy

0.5

maksymalny udział powierzchni zabudowy

25%

maksymalna wysokość zabudowy

10.0 m

minimalny udział powierzchni biologicznie czynnej

40%

geometria



plan

<https://www.gov.pl/zagospodarowanieprzestrzenne/app/AktPlanowaniaPrzestrzennego/PL.ZIPPZP.10212/241404-POG/1POG>

strefa planistyczna

PL.ZIPPZP.10212_241404-POG_1POG-32SU_20250516T120614

identyfier

<https://www.gov.pl/zagospodarowanieprzestrzenne/app/StrefaPlanistyczna/PL.ZIPPZP.10212/241404-POG/1POG-32SU/20250516T120614>

przestrzen nazw

PL.ZIPPZP.10212/241404-POG

lokalny id

1POG-32SU

wersja id

20250516T120614

poczatek wersji obiektu

2025-05-16T12:06:14

nazwa

strefa usługowa

oznaczenie

32SU

symbol

SU

obowiazuje od

2025-05-16

obowiazuje do

obecnie

status

w opracowaniu
<https://inspire.ec.europa.eu/codelist/ProcessStepGeneralValue/elaboration>

charakter ustalenia

ogólnie wiążące
<https://inspire.ec.europa.eu/codelist/RegulationNatureValue/generallyBinding>

profil podstawowy

teren usług
teren komunikacji
teren zieleni urządzonej
teren ogrodów działkowych
teren infrastruktury technicznej

maksymalna nadziemna intensywnosc zabudowy

0.6

maksymalny udzial powierzchni zabudowy

30%

maksymalna wysokosc zabudowy

10.0 m

minimalny udzial powierzchni biologicznie czynnej

30%

geometria



plan

<https://www.gov.pl/zagospodarowanieprzestrzenne/app/AktPlanowaniaPrzestrzennego/PL.ZIPPZP.10212/241404-POG/1POG>

strefa planistyczna

PL.ZIPPZP.10212_241404-POG_1POG-33SZ_20250516T120614

identfier

<https://www.gov.pl/zagospodarowanieprzestrzenne/app/StrefaPlanistyczna/PL.ZIPPZP.10212/241404-POG/1POG-33SZ/20250516T120614>

przestrzen nazw

PL.ZIPPZP.10212/241404-POG

lokalny id

1POG-33SZ

wersja id

20250516T120614

poczatek wersji obiektu

2025-05-16T12:06:14

nazwa

strefa wielofunkcyjna z zabudową zagrodową

oznaczenie

33SZ

symbol

SZ

obowiazuje od

2025-05-16

obowiazuje do

obecnie

status

w opracowaniu
<https://inspire.ec.europa.eu/codelist/ProcessStepGeneralValue/elaboration>

charakter ustalenia

ogólnie wiążące
<https://inspire.ec.europa.eu/codelist/RegulationNatureValue/generallyBinding>

profil podstawowy

teren zabudowy zagrodowej
teren produkcji w gospodarstwach rolnych
teren akwakultury i obsługi rybactwa
teren komunikacji
teren zieleni urządzonej
teren ogrodów działkowych
teren infrastruktury technicznej

profil dodatkowy

teren usług

maksymalna nadziemna intensywnosc zabudowy

0.5

maksymalny udzial powierzchni zabudowy

25%

maksymalna wysokosc zabudowy

10.0 m

minimalny udzial powierzchni biologicznie czynnej

40%

geometria	
plan	https://www.gov.pl/zagospodarowanieprzestrzenne/app/AktPlanowaniaPrzestrzennego/PL.ZIPPZP.10212/241404-POG/1POG
strefa planistyczna	PL.ZIPPZP.10212_241404-POG_1POG-33SJ_20250516T120614
identyfier	https://www.gov.pl/zagospodarowanieprzestrzenne/app/StrefaPlanistyczna/PL.ZIPPZP.10212/241404-POG/1POG-33SJ/20250516T120614
przestrzen nazw	PL.ZIPPZP.10212/241404-POG
lokalny id	1POG-33SJ
wersja id	20250516T120614
poczatek wersji obiektu	2025-05-16T12:06:14
nazwa	strefa wielofunkcyjna z zabudową mieszkaniową jednorodzinną
oznaczenie	33SJ
symbol	SJ
obowiazuje od	2025-05-16
obowiazuje do	obecnie
status	w opracowaniu https://inspire.ec.europa.eu/codelist/ProcessStepGeneralValue/elaboration
charakter ustalenia	ogólnie wiążące https://inspire.ec.europa.eu/codelist/RegulationNatureValue/generallyBinding
profil podstawowy	teren zabudowy mieszkaniowej jednorodzinnej teren usług teren komunikacji teren zieleni urządzonej teren ogrodów działkowych teren infrastruktury technicznej
profil dodatkowy	teren wód
maksymalna nadziemna intensywnosc zabudowy	0.5
maksymalny udzial powierzchni zabudowy	25%
maksymalna wysokosc zabudowy	10.0 m
minimalny udzial powierzchni biologicznie czynnej	40%
geometria	



plan

<https://www.gov.pl/zagospodarowanieprzestrzenne/app/AktPlanowaniaPrzestrzennego/PL.ZIPPZP.10212/241404-POG/1POG>

strefa planistyczna

PL.ZIPPZP.10212_241404-POG_1POG-33SU_20250516T165729

identfier

<https://www.gov.pl/zagospodarowanieprzestrzenne/app/StrefaPlanistyczna/PL.ZIPPZP.10212/241404-POG/1POG-33SU/20250516T165729>

przestrzen nazw

PL.ZIPPZP.10212/241404-POG

lokalny id

1POG-33SU

wersja id

20250516T165729

poczatek wersji obiektu

2025-05-16T16:57:29

nazwa

strefa usługowa

oznaczenie

33SU

symbol

SU

obowiazuje od

2025-05-16

obowiazuje do

obecnie

status

w opracowaniu
<https://inspire.ec.europa.eu/codelist/ProcessStepGeneralValue/elaboration>

charakter ustalenia

ogólnie wiążące
<https://inspire.ec.europa.eu/codelist/RegulationNatureValue/generallyBinding>

profil podstawowy

teren usług
teren komunikacji
teren zieleni urządzonej
teren ogrodów działkowych
teren infrastruktury technicznej

profil dodatkowy

teren wód

maksymalna nadziemna intensywnosc zabudowy

0.6

maksymalny udzial powierzchni zabudowy

30%

maksymalna wysokosc zabudowy

10.0 m

minimalny udzial powierzchni biologicznie czynnej

30%

geometria



plan

<https://www.gov.pl/zagospodarowanieprzestrzenne/app/AktPlanowaniaPrzestrzennego/PL.ZIPPZP.10212/241404-POG/1POG>

strefa planistyczna

PL.ZIPPZP.10212_241404-POG_1POG-33SO_20250923T220702

identyfier

<https://www.gov.pl/zagospodarowanieprzestrzenne/app/StrefaPlanistyczna/PL.ZIPPZP.10212/241404-POG/1POG-33SO/20250923T220702>

przestrzen nazw

PL.ZIPPZP.10212/241404-POG

lokalny id

1POG-33SO

wersja id

20250923T220702

poczatek wersji obiektu

2025-09-23T22:07:02

nazwa

strefa otwarta

oznaczenie

33SO

symbol

SO

obowiazuje od

2025-09-24

obowiazuje do

obecnie

status

w opracowaniu
<https://inspire.ec.europa.eu/codelist/ProcessStepGeneralValue/elaboration>

charakter ustalenia

ogólnie wiążące
<https://inspire.ec.europa.eu/codelist/RegulationNatureValue/generallyBinding>

profil podstawowy

teren rolnictwa z zakazem zabudowy
teren lasu
teren zieleni naturalnej
teren wód
teren komunikacji
teren ogrodów działkowych
teren infrastruktury technicznej

profil dodatkowy

teren zieleni urządzonej

geometria



plan

<https://www.gov.pl/zagospodarowanieprzestrzenne/app/AktPlanowaniaPrzestrzennego/PL.ZIPPZP.10212/241404-POG/1POG>

strefa planistyczna

PL.ZIPPZP.10212_241404-POG_1POG-34SZ_20250516T120614

identyfier

<https://www.gov.pl/zagospodarowanieprzestrzenne/app/StrefaPlanistyczna/PL.ZIPPZP.10212/241404-POG/1POG-34SZ/20250516T120614>

przestrzen nazw

PL.ZIPPZP.10212/241404-POG

lokalny id

1POG-34SZ

wersja id

20250516T120614

poczatek wersji obiektu

2025-05-16T12:06:14

nazwa

strefa wielofunkcyjna z zabudową zagrodową

oznaczenie

34SZ

symbol

SZ

obowiazuje od

2025-05-16

obowiazuje do

obecnie

status

w opracowaniu
<https://inspire.ec.europa.eu/codelist/ProcessStepGeneralValue/elaboration>

charakter ustalenia

ogólnie wiążące
<https://inspire.ec.europa.eu/codelist/RegulationNatureValue/generallyBinding>

profil podstawowy

teren zabudowy zagrodowej
teren produkcji w gospodarstwach rolnych
teren akwakultury i obsługi rybactwa
teren komunikacji
teren zieleni urządzonej
teren ogrodów działkowych
teren infrastruktury technicznej

profil dodatkowy

teren usług

maksymalna nadziemna intensywnosc zabudowy

0.5

maksymalny udzial powierzchni zabudowy

25%


maksymalna wysokosc zabudowy

10.0 m

minimalny udzial powierzchni biologicznie czynnej

40%

geometria



plan

<https://www.gov.pl/zagospodarowanieprzestrzenne/app/AktPlanowaniaPrzestrzennego/PL.ZIPPZP.10212/241404-POG/1POG>

strefa planistyczna

PL.ZIPPZP.10212_241404-POG_1POG-34SJ_20250516T120614

identyfier

<https://www.gov.pl/zagospodarowanieprzestrzenne/app/StrefaPlanistyczna/PL.ZIPPZP.10212/241404-POG/1POG-34SJ/20250516T120614>

przestrzen nazw

PL.ZIPPZP.10212/241404-POG

lokalny id

1POG-34SJ

wersja id

20250516T120614

początek wersji obiektu

2025-05-16T12:06:14

nazwa

strefa wielofunkcyjna z zabudową mieszkaniową jednorodzinną

oznaczenie

34SJ

symbol

SJ

obowiązuje od

2025-05-16

obowiązuje do

obecnie

status

w opracowaniu
<https://inspire.ec.europa.eu/codelist/ProcessStepGeneralValue/elaboration>

charakter ustalenia

ogólnie wiążące
<https://inspire.ec.europa.eu/codelist/RegulationNatureValue/generallyBinding>

profil podstawowy

teren zabudowy mieszkaniowej jednorodzinnej
teren usług
teren komunikacji
teren zieleni urządzonej
teren ogrodów działkowych
teren infrastruktury technicznej

maksymalna nadziemna intensywność zabudowy

0.5

maksymalny udział powierzchni zabudowy

25%

maksymalna wysokość zabudowy

10.0 m

minimalny udział powierzchni biologicznie czynnej

40%

geometria



plan

<https://www.gov.pl/zagospodarowanieprzestrzenne/app/AktPlanowaniaPrzestrzennego/PL.ZIPPZP.10212/241404-POG/1POG>

strefa planistyczna

PL.ZIPPZP.10212_241404-POG_1POG-34SU_20250516T120614

identyfier

<https://www.gov.pl/zagospodarowanieprzestrzenne/app/StrefaPlanistyczna/PL.ZIPPZP.10212/241404-POG/1POG-34SU/20250516T120614>

przestrzen nazw

PL.ZIPPZP.10212/241404-POG

lokalny id

1POG-34SU

wersja id

20250516T120614

poczatek wersji obiektu

2025-05-16T12:06:14

nazwa

strefa usługowa

oznaczenie

34SU

symbol

SU

obowiazuje od

2025-05-16

obowiazuje do

obecnie

status

w opracowaniu
<https://inspire.ec.europa.eu/codelist/ProcessStepGeneralValue/elaboration>

charakter ustalenia

ogólnie wiążące
<https://inspire.ec.europa.eu/codelist/RegulationNatureValue/generallyBinding>

profil podstawowy

teren usług
teren komunikacji
teren zieleni urządzonej
teren ogrodów działkowych
teren infrastruktury technicznej

profil dodatkowy

teren wód

maksymalna nadziemna intensywnosc zabudowy

1

maksymalny udzial powierzchni zabudowy

40%

maksymalna wysokosc zabudowy

12.0 m

minimalny udzial powierzchni biologicznie czynnej

30%

geometria



plan

<https://www.gov.pl/zagospodarowanieprzestrzenne/app/AktPlanowaniaPrzestrzennego/PL.ZIPPZP.10212/241404-POG/1POG>

strefa planistyczna

PL.ZIPPZP.10212_241404-POG_1POG-34SO_20250923T221445

identyfier

<https://www.gov.pl/zagospodarowanieprzestrzenne/app/StrefaPlanistyczna/PL.ZIPPZP.10212/241404-POG/1POG-34SO/20250923T221445>

przestrzen nazw

PL.ZIPPZP.10212/241404-POG

lokalny id

1POG-34SO

wersja id

20250923T221445

poczatek wersji obiektu

2025-09-23T22:14:45

nazwa

strefa otwarta

oznaczenie

34SO

symbol

SO

obowiazuje od

2025-09-24

obowiazuje do

obecnie

status

w opracowaniu
<https://inspire.ec.europa.eu/codelist/ProcessStepGeneralValue/elaboration>

charakter ustalenia

ogólnie wiążące
<https://inspire.ec.europa.eu/codelist/RegulationNatureValue/generallyBinding>

profil podstawowy

teren rolnictwa z zakazem zabudowy
teren lasu
teren zieleni naturalnej
teren wód
teren komunikacji
teren ogrodów działkowych
teren infrastruktury technicznej

profil dodatkowy

teren zieleni urządzonej

geometria



plan

<https://www.gov.pl/zagospodarowanieprzestrzenne/app/AktPlanowaniaPrzestrzennego/PL.ZIPPZP.10212/241404-POG/1POG>

strefa planistyczna

PL.ZIPPZP.10212_241404-POG_1POG-35SZ_20250516T120614

identfier

<https://www.gov.pl/zagospodarowanieprzestrzenne/app/StrefaPlanistyczna/PL.ZIPPZP.10212/241404-POG/1POG-35SZ/20250516T120614>

przestrzen nazw

PL.ZIPPZP.10212/241404-POG

lokalny id

1POG-35SZ

wersja id

20250516T120614

poczatek wersji obiektu

2025-05-16T12:06:14

nazwa

strefa wielofunkcyjna z zabudową zagrodową

oznaczenie

35SZ

symbol

SZ

obowiazuje od

2025-05-16

obowiazuje do

obecnie

status

w opracowaniu
<https://inspire.ec.europa.eu/codelist/ProcessStepGeneralValue/elaboration>

charakter ustalenia

ogólnie wiążące
<https://inspire.ec.europa.eu/codelist/RegulationNatureValue/generallyBinding>

profil podstawowy

teren zabudowy zagrodowej
teren produkcji w gospodarstwach rolnych
teren akwakultury i obsługi rybactwa
teren komunikacji
teren zieleni urządzonej
teren ogrodów działkowych
teren infrastruktury technicznej

profil dodatkowy

teren usług

maksymalna nadziemna intensywnosc zabudowy

0.5

maksymalny udzial powierzchni zabudowy

25%

maksymalna wysokosc zabudowy

10.0 m

minimalny udzial powierzchni biologicznie czynnej

40%

geometria	
plan	https://www.gov.pl/zagospodarowanieprzestrzenne/app/AktPlanowaniaPrzestrzennego/PL.ZIPPZP.10212/241404-POG/1POG
strefa planistyczna	PL.ZIPPZP.10212_241404-POG_1POG-35SJ_20250516T120614
identyfier	https://www.gov.pl/zagospodarowanieprzestrzenne/app/StrefaPlanistyczna/PL.ZIPPZP.10212/241404-POG/1POG-35SJ/20250516T120614
przestrzen nazw	PL.ZIPPZP.10212/241404-POG
lokalny id	1POG-35SJ
wersja id	20250516T120614
poczatek wersji obiektu	2025-05-16T12:06:14
nazwa	strefa wielofunkcyjna z zabudową mieszkaniową jednorodzinną
oznaczenie	35SJ
symbol	SJ
obowiazuje od	2025-05-16
obowiazuje do	obecnie
status	w opracowaniu https://inspire.ec.europa.eu/codelist/ProcessStepGeneralValue/elaboration
charakter ustalenia	ogólnie wiążące https://inspire.ec.europa.eu/codelist/RegulationNatureValue/generallyBinding
profil podstawowy	teren zabudowy mieszkaniowej jednorodzinnej teren usług teren komunikacji teren zieleni urządzonej teren ogrodów działkowych teren infrastruktury technicznej
profil dodatkowy	teren wód
maksymalna nadziemna intensywnosc zabudowy	0.5
maksymalny udzial powierzchni zabudowy	25%
maksymalna wysokosc zabudowy	10.0 m
minimalny udzial powierzchni biologicznie czynnej	40%
geometria	



plan

<https://www.gov.pl/zagospodarowanieprzestrzenne/app/AktPlanowaniaPrzestrzennego/PL.ZIPPZP.10212/241404-POG/1POG>

strefa planistyczna

PL.ZIPPZP.10212_241404-POG_1POG-35SU_20250923T215547

identyfier

<https://www.gov.pl/zagospodarowanieprzestrzenne/app/StrefaPlanistyczna/PL.ZIPPZP.10212/241404-POG/1POG-35SU/20250923T215547>

przestrzen nazw

PL.ZIPPZP.10212/241404-POG

lokalny id

1POG-35SU

wersja id

20250923T215547

początek wersji obiektu

2025-09-23T21:55:47

nazwa

strefa usługowa

oznaczenie

35SU

symbol

SU

obowiązuje od

2025-05-16

obowiązuje do

obecnie

status

w opracowaniu
<https://inspire.ec.europa.eu/codelist/ProcessStepGeneralValue/elaboration>

charakter ustalenia

ogólnie wiążące
<https://inspire.ec.europa.eu/codelist/RegulationNatureValue/generallyBinding>

profil podstawowy

teren usług
teren komunikacji
teren zieleni urządzonej
teren ogrodów działkowych
teren infrastruktury technicznej

maksymalna nadziemna intensywność zabudowy

0.8

maksymalny udział powierzchni zabudowy

40%

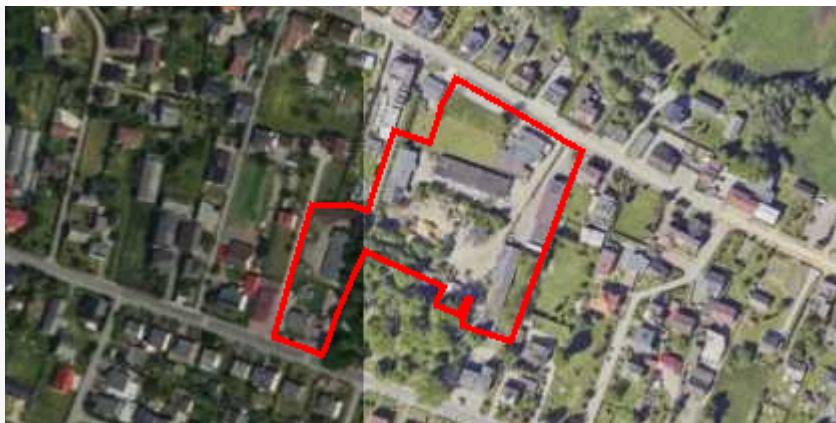
maksymalna wysokość zabudowy

10.0 m

minimalny udział powierzchni biologicznie czynnej

30%

geometria



plan

<https://www.gov.pl/zagospodarowanieprzestrzenne/app/AktPlanowaniaPrzestrzennego/PL.ZIPPZP.10212/241404-POG/1POG>

strefa planistyczna

PL.ZIPPZP.10212_241404-POG_1POG-35SO_20250924T063518

identyfier

<https://www.gov.pl/zagospodarowanieprzestrzenne/app/StrefaPlanistyczna/PL.ZIPPZP.10212/241404-POG/1POG-35SO/20250924T063518>

przestrzen nazw

PL.ZIPPZP.10212/241404-POG

lokalny id

1POG-35SO

wersja id

20250924T063518

poczatek wersji obiektu

2025-09-24T06:35:18

nazwa

strefa otwarta

oznaczenie

35SO

symbol

SO

obowiazuje od

2025-05-16

obowiazuje do

obecnie

status

w opracowaniu
<https://inspire.ec.europa.eu/codelist/ProcessStepGeneralValue/elaboration>

charakter ustalenia

ogólnie wiążące
<https://inspire.ec.europa.eu/codelist/RegulationNatureValue/generallyBinding>

profil podstawowy

teren rolnictwa z zakazem zabudowy
teren lasu
teren zieleni naturalnej
teren wód
teren komunikacji
teren ogrodów działkowych
teren infrastruktury technicznej

geometria



plan

<https://www.gov.pl/zagospodarowanieprzestrzenne/app/AktPlanowaniaPrzestrzennego/PL.ZIPPZP.10212/241404-POG/1POG>

strefa planistyczna

PL.ZIPPZP.10212_241404-POG_1POG-36SZ_20250516T120614

identfier

<https://www.gov.pl/zagospodarowanieprzestrzenne/app/StrefaPlanistyczna/PL.ZIPPZP.10212/241404-POG/1POG-36SZ/20250516T120614>

przestrzen nazw

PL.ZIPPZP.10212/241404-POG

lokalny id

1POG-36SZ

wersja id

20250516T120614

poczatek wersji obiektu

2025-05-16T12:06:14

nazwa

strefa wielofunkcyjna z zabudową zagrodową

oznaczenie

36SZ

symbol

SZ

obowiazuje od

2025-05-16

obowiazuje do

obecnie

status

w opracowaniu
<https://inspire.ec.europa.eu/codelist/ProcessStepGeneralValue/elaboration>

charakter ustalenia

ogólnie wiążące
<https://inspire.ec.europa.eu/codelist/RegulationNatureValue/generallyBinding>

profil podstawowy

teren zabudowy zagrodowej
 teren produkcji w gospodarstwach rolnych
 teren akwakultury i obsługi rybactwa
 teren komunikacji
 teren zieleni urządzonej
 teren ogrodów działkowych
 teren infrastruktury technicznej

profil dodatkowy

teren usług

maksymalna nadziemna intensywnosc zabudowy

0.5

maksymalny udzial powierzchni zabudowy

25%

maksymalna wysokosc zabudowy

10.0 m

minimalny udzial powierzchni biologicznie czynnej

40%

geometria



plan

<https://www.gov.pl/zagospodarowanieprzestrzenne/app/AktPlanowaniaPrzestrzennego/PL.ZIPPZP.10212/241404-POG/1POG>

strefa planistyczna

PL.ZIPPZP.10212_241404-POG_1POG-36SJ_20250516T120614

identyfier

<https://www.gov.pl/zagospodarowanieprzestrzenne/app/StrefaPlanistyczna/PL.ZIPPZP.10212/241404-POG/1POG-36SJ/20250516T120614>

przestrzen nazw

PL.ZIPPZP.10212/241404-POG

lokalny id

1POG-36SJ

wersja id

20250516T120614

początek wersji obiektu

2025-05-16T12:06:14

nazwa

strefa wielofunkcyjna z zabudową mieszkaniową jednorodzinną

oznaczenie

36SJ

symbol

SJ

obowiązuje od

2025-05-16

obowiązuje do

obecnie

status

w opracowaniu
<https://inspire.ec.europa.eu/codelist/ProcessStepGeneralValue/elaboration>

charakter ustalenia

ogólnie wiążące
<https://inspire.ec.europa.eu/codelist/RegulationNatureValue/generallyBinding>

profil podstawowy

teren zabudowy mieszkaniowej jednorodzinnej
teren usług
teren komunikacji
teren zieleni urządzonej
teren ogrodów działkowych
teren infrastruktury technicznej

maksymalna nadziemna intensywność zabudowy

0.5

maksymalny udział powierzchni zabudowy

25%

maksymalna wysokość zabudowy

10.0 m

minimalny udział powierzchni biologicznie czynnej

40%

geometria



plan

<https://www.gov.pl/zagospodarowanieprzestrzenne/app/AktPlanowaniaPrzestrzennego/PL.ZIPPZP.10212/241404-POG/1POG>

strefa planistyczna

PL.ZIPPZP.10212_241404-POG_1POG-36SU_20250516T120614

identyfier

<https://www.gov.pl/zagospodarowanieprzestrzenne/app/StrefaPlanistyczna/PL.ZIPPZP.10212/241404-POG/1POG-36SU/20250516T120614>

przestrzen nazw

PL.ZIPPZP.10212/241404-POG

lokalny id

1POG-36SU

wersja id

20250516T120614

poczatek wersji obiektu

2025-05-16T12:06:14

nazwa

strefa usługowa

oznaczenie

36SU

symbol

SU

obowiazuje od

2025-05-16

obowiazuje do

obecnie

status

w opracowaniu
<https://inspire.ec.europa.eu/codelist/ProcessStepGeneralValue/elaboration>

charakter ustalenia

ogólnie wiążące
<https://inspire.ec.europa.eu/codelist/RegulationNatureValue/generallyBinding>

profil podstawowy

teren usług
teren komunikacji
teren zieleni urządzonej
teren ogrodów działkowych
teren infrastruktury technicznej

maksymalna nadziemna intensywnosc zabudowy

0.6

maksymalny udzial powierzchni zabudowy

30%

maksymalna wysokosc zabudowy

10.0 m

minimalny udzial powierzchni biologicznie czynnej

30%

geometria



plan

<https://www.gov.pl/zagospodarowanieprzestrzenne/app/AktPlanowaniaPrzestrzennego/PL.ZIPPZP.10212/241404-POG/1POG>

strefa planistyczna

PL.ZIPPZP.10212_241404-POG_1POG-36SO_20250923T234653

identfier

<https://www.gov.pl/zagospodarowanieprzestrzenne/app/StrefaPlanistyczna/PL.ZIPPZP.10212/241404-POG/1POG-36SO/20250923T234653>

przestrzen nazw

PL.ZIPPZP.10212/241404-POG

lokalny id

1POG-36SO

wersja id

20250923T234653

poczatek wersji obiektu

2025-09-23T23:46:53

nazwa

strefa otwarta

oznaczenie

36SO

symbol

SO

obowiazuje od

2025-05-16

obowiazuje do

obecnie

status

w opracowaniu
<https://inspire.ec.europa.eu/codelist/ProcessStepGeneralValue/elaboration>

charakter ustalenia

ogólnie wiążące
<https://inspire.ec.europa.eu/codelist/RegulationNatureValue/generallyBinding>

profil podstawowy

teren rolnictwa z zakazem zabudowy
 teren lasu
 teren zieleni naturalnej
 teren wód
 teren komunikacji
 teren ogrodów działkowych
 teren infrastruktury technicznej

profil dodatkowy

teren zieleni urządzonej

geometria



plan

<https://www.gov.pl/zagospodarowanieprzestrzenne/app/AktPlanowaniaPrzestrzennego/PL.ZIPPZP.10212/241404-POG/1POG>

strefa planistyczna

PL.ZIPPZP.10212_241404-POG_1POG-37SZ_20250516T120614

identyfier

<https://www.gov.pl/zagospodarowanieprzestrzenne/app/StrefaPlanistyczna/PL.ZIPPZP.10212/241404-POG/1POG-37SZ/20250516T120614>

przestrzen nazw

PL.ZIPPZP.10212/241404-POG

lokalny id

1POG-37SZ

wersja id

20250516T120614

początek wersji obiektu

2025-05-16T12:06:14

nazwa

strefa wielofunkcyjna z zabudową zagrodową

oznaczenie

37SZ

symbol

SZ

obowiązuje od

2025-05-16

obowiązuje do

obecnie

status

w opracowaniu
<https://inspire.ec.europa.eu/codelist/ProcessStepGeneralValue/elaboration>

charakter ustalenia

ogólnie wiążące
<https://inspire.ec.europa.eu/codelist/RegulationNatureValue/generallyBinding>

profil podstawowy

teren zabudowy zagrodowej
teren produkcji w gospodarstwach rolnych
teren akwakultury i obsługi rybactwa
teren komunikacji
teren zieleni urządzonej
teren ogrodów działkowych
teren infrastruktury technicznej

profil dodatkowy

teren usług

maksymalna nadziemna intensywność zabudowy

0.5

maksymalny udział powierzchni zabudowy

25%

maksymalna wysokość zabudowy

10.0 m

minimalny udział powierzchni biologicznie czynnej

40%

geometria



plan

<https://www.gov.pl/zagospodarowanieprzestrzenne/app/AktPlanowaniaPrzestrzennego/PL.ZIPPZP.10212/241404-POG/1POG>

strefa planistyczna

PL.ZIPPZP.10212_241404-POG_1POG-37SJ_20250516T120614

identyfier

<https://www.gov.pl/zagospodarowanieprzestrzenne/app/StrefaPlanistyczna/PL.ZIPPZP.10212/241404-POG/1POG-37SJ/20250516T120614>

przestrzen nazw

PL.ZIPPZP.10212/241404-POG

lokalny id

1POG-37SJ

wersja id

20250516T120614

początek wersji obiektu

2025-05-16T12:06:14

nazwa

strefa wielofunkcyjna z zabudową mieszkaniową jednorodzinną

oznaczenie

37SJ

symbol

SJ

obowiązuje od

2025-05-16

obowiązuje do

obecnie

status

w opracowaniu
<https://inspire.ec.europa.eu/codelist/ProcessStepGeneralValue/elaboration>

charakter ustalenia

ogólnie wiążące
<https://inspire.ec.europa.eu/codelist/RegulationNatureValue/generallyBinding>

profil podstawowy

teren zabudowy mieszkaniowej jednorodzinnej
teren usług
teren komunikacji
teren zieleni urządzonej
teren ogrodów działkowych
teren infrastruktury technicznej

maksymalna nadziemna intensywność zabudowy

0.5

maksymalny udział powierzchni zabudowy

25%

maksymalna wysokość zabudowy

10.0 m

minimalny udział powierzchni biologicznie czynnej

40%

geometria



plan

<https://www.gov.pl/zagospodarowanieprzestrzenne/app/AktPlanowaniaPrzestrzennego/PL.ZIPPZP.10212/241404-POG/1POG>

strefa planistyczna

PL.ZIPPZP.10212_241404-POG_1POG-37SU_20250516T170207

identyfier

<https://www.gov.pl/zagospodarowanieprzestrzenne/app/StrefaPlanistyczna/PL.ZIPPZP.10212/241404-POG/1POG-37SU/20250516T170207>

przestrzen nazw

PL.ZIPPZP.10212/241404-POG

lokalny id

1POG-37SU

wersja id

20250516T170207

poczatek wersji obiektu

2025-05-16T17:02:07

nazwa

strefa usługowa

oznaczenie

37SU

symbol

SU

obowiazuje od

2025-05-16

obowiazuje do

obecnie

status

w opracowaniu
<https://inspire.ec.europa.eu/codelist/ProcessStepGeneralValue/elaboration>

charakter ustalenia

ogólnie wiążące
<https://inspire.ec.europa.eu/codelist/RegulationNatureValue/generallyBinding>

profil podstawowy

teren usług
teren komunikacji
teren zieleni urządzonej
teren ogrodów działkowych
teren infrastruktury technicznej

maksymalna nadziemna intensywnosc zabudowy

0.6

maksymalny udzial powierzchni zabudowy

30%

maksymalna wysokosc zabudowy

10.0 m

minimalny udzial powierzchni biologicznie czynnej

30%

geometria



plan

<https://www.gov.pl/zagospodarowanieprzestrzenne/app/AktPlanowaniaPrzestrzennego/PL.ZIPPZP.10212/241404-POG/1POG>

strefa planistyczna

PL.ZIPPZP.10212_241404-POG_1POG-38SZ_20250516T120614

identyfier

<https://www.gov.pl/zagospodarowanieprzestrzenne/app/StrefaPlanistyczna/PL.ZIPPZP.10212/241404-POG/1POG-38SZ/20250516T120614>

przestrzen nazw

PL.ZIPPZP.10212/241404-POG

lokalny id

1POG-38SZ

wersja id

20250516T120614

poczatek wersji obiektu

2025-05-16T12:06:14

nazwa

strefa wielofunkcyjna z zabudową zagrodową

oznaczenie

38SZ

symbol

SZ

obowiazuje od

2025-05-16

obowiazuje do

obecnie

status

w opracowaniu
<https://inspire.ec.europa.eu/codelist/ProcessStepGeneralValue/elaboration>

charakter ustalenia

ogólnie wiążące
<https://inspire.ec.europa.eu/codelist/RegulationNatureValue/generallyBinding>

profil podstawowy

teren zabudowy zagrodowej
 teren produkcji w gospodarstwach rolnych
 teren akwakultury i obsługi rybactwa
 teren komunikacji
 teren zieleni urządzonej
 teren ogrodów działkowych
 teren infrastruktury technicznej

profil dodatkowy

teren usług

maksymalna nadziemna intensywnosc zabudowy

0.5

maksymalny udzial powierzchni zabudowy

25%

maksymalna wysokosc zabudowy

10.0 m

minimalny udzial powierzchni biologicznie czynnej

40%

geometria



plan

<https://www.gov.pl/zagospodarowanieprzestrzenne/app/AktPlanowaniaPrzestrzennego/PL.ZIPPZP.10212/241404-POG/1POG>

strefa planistyczna

PL.ZIPPZP.10212_241404-POG_1POG-38SJ_20250516T120614

identyfier

<https://www.gov.pl/zagospodarowanieprzestrzenne/app/StrefaPlanistyczna/PL.ZIPPZP.10212/241404-POG/1POG-38SJ/20250516T120614>

przestrzen nazw

PL.ZIPPZP.10212/241404-POG

lokalny id

1POG-38SJ

wersja id

20250516T120614

początek wersji obiektu

2025-05-16T12:06:14

nazwa

strefa wielofunkcyjna z zabudową mieszkaniową jednorodzinną

oznaczenie

38SJ

symbol

SJ

obowiązuje od

2025-05-16

obowiązuje do

obecnie

status

w opracowaniu
<https://inspire.ec.europa.eu/codelist/ProcessStepGeneralValue/elaboration>

charakter ustalenia

ogólnie wiążące
<https://inspire.ec.europa.eu/codelist/RegulationNatureValue/generallyBinding>

profil podstawowy

teren zabudowy mieszkaniowej jednorodzinnej
teren usług
teren komunikacji
teren zieleni urządzonej
teren ogrodów działkowych
teren infrastruktury technicznej

maksymalna nadziemna intensywność zabudowy

0.5

maksymalny udział powierzchni zabudowy

25%

maksymalna wysokość zabudowy

10.0 m

minimalny udział powierzchni biologicznie czynnej

40%

geometria



plan

<https://www.gov.pl/zagospodarowanieprzestrzenne/app/AktPlanowaniaPrzestrzennego/PL.ZIPPZP.10212/241404-POG/1POG>

strefa planistyczna

PL.ZIPPZP.10212_241404-POG_1POG-38SU_20250516T120614

identyfier

<https://www.gov.pl/zagospodarowanieprzestrzenne/app/StrefaPlanistyczna/PL.ZIPPZP.10212/241404-POG/1POG-38SU/20250516T120614>

przestrzen nazw

PL.ZIPPZP.10212/241404-POG

lokalny id

1POG-38SU

wersja id

20250516T120614

poczatek wersji obiektu

2025-05-16T12:06:14

nazwa

strefa usługowa

oznaczenie

38SU

symbol

SU

obowiazuje od

2025-05-16

obowiazuje do

obecnie

status

w opracowaniu
<https://inspire.ec.europa.eu/codelist/ProcessStepGeneralValue/elaboration>

charakter ustalenia

ogólnie wiążące
<https://inspire.ec.europa.eu/codelist/RegulationNatureValue/generallyBinding>

profil podstawowy

teren usług
teren komunikacji
teren zieleni urządzonej
teren ogrodów działkowych
teren infrastruktury technicznej

maksymalna nadziemna intensywnosc zabudowy

0.8

maksymalny udzial powierzchni zabudowy

40%


maksymalna wysokosc zabudowy

10.0 m

minimalny udzial powierzchni biologicznie czynnej

30%

geometria



plan

<https://www.gov.pl/zagospodarowanieprzestrzenne/app/AktPlanowaniaPrzestrzennego/PL.ZIPPZP.10212/241404-POG/1POG>

strefa planistyczna

PL.ZIPPZP.10212_241404-POG_1POG-38SO_20250908T073151

identyfier

<https://www.gov.pl/zagospodarowanieprzestrzenne/app/StrefaPlanistyczna/PL.ZIPPZP.10212/241404-POG/1POG-38SO/20250908T073151>

przestrzen nazw

PL.ZIPPZP.10212/241404-POG

lokalny id

1POG-38SO

wersja id

20250908T073151

poczatek wersji obiektu

2025-09-08T07:31:51

nazwa

strefa otwarta

oznaczenie

38SO

symbol

SO

obowiazuje od

2025-05-16

obowiazuje do

obecnie

status

w opracowaniu
<https://inspire.ec.europa.eu/codelist/ProcessStepGeneralValue/elaboration>

charakter ustalenia

ogólnie wiążące
<https://inspire.ec.europa.eu/codelist/RegulationNatureValue/generallyBinding>

profil podstawowy

teren rolnictwa z zakazem zabudowy
teren lasu
teren zieleni naturalnej
teren wód
teren komunikacji
teren ogrodów działkowych
teren infrastruktury technicznej

geometria



plan

<https://www.gov.pl/zagospodarowanieprzestrzenne/app/AktPlanowaniaPrzestrzennego/PL.ZIPPZP.10212/241404-POG/1POG>

strefa planistyczna

PL.ZIPPZP.10212_241404-POG_1POG-39SZ_20250516T120614

identyfier

<https://www.gov.pl/zagospodarowanieprzestrzenne/app/StrefaPlanistyczna/PL.ZIPPZP.10212/241404-POG/1POG-39SZ/20250516T120614>

przestrzen nazw

PL.ZIPPZP.10212/241404-POG

lokalny id

1POG-39SZ

wersja id

20250516T120614

poczatek wersji obiektu

2025-05-16T12:06:14

nazwa

strefa wielofunkcyjna z zabudową zagrodową

oznaczenie

39SZ

symbol

SZ

obowiazuje od

2025-05-16

obowiazuje do

obecnie

status

w opracowaniu
<https://inspire.ec.europa.eu/codelist/ProcessStepGeneralValue/elaboration>

charakter ustalenia

ogólnie wiążące
<https://inspire.ec.europa.eu/codelist/RegulationNatureValue/generallyBinding>

profil podstawowy

teren zabudowy zagrodowej
 teren produkcji w gospodarstwach rolnych
 teren akwakultury i obsługi rybactwa
 teren komunikacji
 teren zieleni urządzonej
 teren ogrodów działkowych
 teren infrastruktury technicznej

profil dodatkowy

teren usług

maksymalna nadziemna intensywnosc zabudowy

0.5

maksymalny udzial powierzchni zabudowy

25%

maksymalna wysokosc zabudowy

10.0 m

minimalny udzial powierzchni biologicznie czynnej

40%

geometria



plan

<https://www.gov.pl/zagospodarowanieprzestrzenne/app/AktPlanowaniaPrzestrzennego/PL.ZIPPZP.10212/241404-POG/1POG>

strefa planistyczna

PL.ZIPPZP.10212_241404-POG_1POG-39SJ_20250516T120614

identyfier

<https://www.gov.pl/zagospodarowanieprzestrzenne/app/StrefaPlanistyczna/PL.ZIPPZP.10212/241404-POG/1POG-39SJ/20250516T120614>

przestrzen nazw

PL.ZIPPZP.10212/241404-POG

lokalny id

1POG-39SJ

wersja id

20250516T120614

początek wersji obiektu

2025-05-16T12:06:14

nazwa

strefa wielofunkcyjna z zabudową mieszkaniową jednorodzinną

oznaczenie

39SJ

symbol

SJ

obowiązuje od

2025-05-16

obowiązuje do

obecnie

status

w opracowaniu
<https://inspire.ec.europa.eu/codelist/ProcessStepGeneralValue/elaboration>

charakter ustalenia

ogólnie wiążące
<https://inspire.ec.europa.eu/codelist/RegulationNatureValue/generallyBinding>

profil podstawowy

teren zabudowy mieszkaniowej jednorodzinnej
teren usług
teren komunikacji
teren zieleni urządzonej
teren ogrodów działkowych
teren infrastruktury technicznej

maksymalna nadziemna intensywność zabudowy

0.5

maksymalny udział powierzchni zabudowy

25%

maksymalna wysokość zabudowy

10.0 m

minimalny udział powierzchni biologicznie czynnej

40%

geometria



plan

<https://www.gov.pl/zagospodarowanieprzestrzenne/app/AktPlanowaniaPrzestrzennego/PL.ZIPPZP.10212/241404-POG/1POG>

strefa planistyczna

PL.ZIPPZP.10212_241404-POG_1POG-40SZ_20250516T120614

identyfier

<https://www.gov.pl/zagospodarowanieprzestrzenne/app/StrefaPlanistyczna/PL.ZIPPZP.10212/241404-POG/1POG-40SZ/20250516T120614>

przestrzen nazw

PL.ZIPPZP.10212/241404-POG

lokalny id

1POG-40SZ

wersja id

20250516T120614

początek wersji obiektu

2025-05-16T12:06:14

nazwa

strefa wielofunkcyjna z zabudową zagrodową

oznaczenie

40SZ

symbol

SZ

obowiązuje od

2025-05-16

obowiązuje do

obecnie

status

w opracowaniu
<https://inspire.ec.europa.eu/codelist/ProcessStepGeneralValue/elaboration>

charakter ustalenia

ogólnie wiążące
<https://inspire.ec.europa.eu/codelist/RegulationNatureValue/generallyBinding>

profil podstawowy

teren zabudowy zagrodowej
teren produkcji w gospodarstwach rolnych
teren akwakultury i obsługi rybactwa
teren komunikacji
teren zieleni urządzonej
teren ogrodów działkowych
teren infrastruktury technicznej

profil dodatkowy

teren usług

maksymalna nadziemna intensywność zabudowy

0.5

maksymalny udział powierzchni zabudowy

25%

maksymalna wysokość zabudowy

10.0 m

minimalny udział powierzchni biologicznie czynnej

40%

geometria



plan

<https://www.gov.pl/zagospodarowanieprzestrzenne/app/AktPlanowaniaPrzestrzennego/PL.ZIPPZP.10212/241404-POG/1POG>

strefa planistyczna

PL.ZIPPZP.10212_241404-POG_1POG-40SJ_20250516T120614

identyfier

<https://www.gov.pl/zagospodarowanieprzestrzenne/app/StrefaPlanistyczna/PL.ZIPPZP.10212/241404-POG/1POG-40SJ/20250516T120614>

przestrzen nazw

PL.ZIPPZP.10212/241404-POG

lokalny id

1POG-40SJ

wersja id

20250516T120614

początek wersji obiektu

2025-05-16T12:06:14

nazwa

strefa wielofunkcyjna z zabudową mieszkaniową jednorodzinną

oznaczenie

40SJ

symbol

SJ

obowiązuje od

2025-05-16

obowiązuje do

obecnie

status

w opracowaniu
<https://inspire.ec.europa.eu/codelist/ProcessStepGeneralValue/elaboration>

charakter ustalenia

ogólnie wiążące
<https://inspire.ec.europa.eu/codelist/RegulationNatureValue/generallyBinding>

profil podstawowy

teren zabudowy mieszkaniowej jednorodzinnej
teren usług
teren komunikacji
teren zieleni urządzonej
teren ogrodów działkowych
teren infrastruktury technicznej

maksymalna nadziemna intensywność zabudowy

0.5

maksymalny udział powierzchni zabudowy

25%

maksymalna wysokość zabudowy

10.0 m

minimalny udział powierzchni biologicznie czynnej

40%

geometria



plan

<https://www.gov.pl/zagospodarowanieprzestrzenne/app/AktPlanowaniaPrzestrzennego/PL.ZIPPZP.10212/241404-POG/1POG>

strefa planistyczna

PL.ZIPPZP.10212_241404-POG_1POG-41SZ_20250516T120614

identyfier

<https://www.gov.pl/zagospodarowanieprzestrzenne/app/StrefaPlanistyczna/PL.ZIPPZP.10212/241404-POG/1POG-41SZ/20250516T120614>

przestrzen nazw

PL.ZIPPZP.10212/241404-POG

lokalny id

1POG-41SZ

wersja id

20250516T120614

poczatek wersji obiektu

2025-05-16T12:06:14

nazwa

strefa wielofunkcyjna z zabudową zagrodową

oznaczenie

41SZ

symbol

SZ

obowiazuje od

2025-05-16

obowiazuje do

obecnie

status

w opracowaniu
<https://inspire.ec.europa.eu/codelist/ProcessStepGeneralValue/elaboration>

charakter ustalenia

ogólnie wiążące
<https://inspire.ec.europa.eu/codelist/RegulationNatureValue/generallyBinding>

profil podstawowy

teren zabudowy zagrodowej
teren produkcji w gospodarstwach rolnych
teren akwakultury i obsługi rybactwa
teren komunikacji
teren zieleni urządzonej
teren ogrodów działkowych
teren infrastruktury technicznej

profil dodatkowy

teren usług

maksymalna nadziemna intensywnosc zabudowy

0.5

maksymalny udzial powierzchni zabudowy

25%

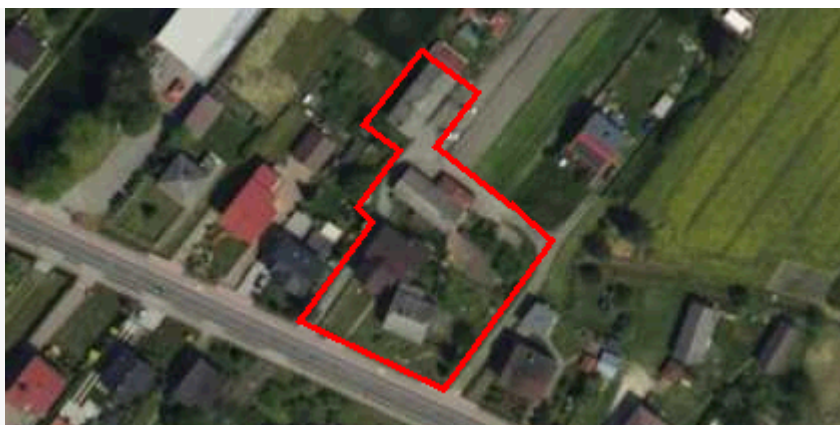
maksymalna wysokosc zabudowy

10.0 m

minimalny udzial powierzchni biologicznie czynnej

40%

geometria



plan

<https://www.gov.pl/zagospodarowanieprzestrzenne/app/AktPlanowaniaPrzestrzennego/PL.ZIPPZP.10212/241404-POG/1POG>

strefa planistyczna

PL.ZIPPZP.10212_241404-POG_1POG-41SJ_20250516T120614

identyfier

<https://www.gov.pl/zagospodarowanieprzestrzenne/app/StrefaPlanistyczna/PL.ZIPPZP.10212/241404-POG/1POG-41SJ/20250516T120614>

przestrzen nazw

PL.ZIPPZP.10212/241404-POG

lokalny id

1POG-41SJ

wersja id

20250516T120614

początek wersji obiektu

2025-05-16T12:06:14

nazwa

strefa wielofunkcyjna z zabudową mieszkaniową jednorodzinną

oznaczenie

41SJ

symbol

SJ

obowiązuje od

2025-05-16

obowiązuje do

obecnie

status

w opracowaniu
<https://inspire.ec.europa.eu/codelist/ProcessStepGeneralValue/elaboration>

charakter ustalenia

ogólnie wiążące
<https://inspire.ec.europa.eu/codelist/RegulationNatureValue/generallyBinding>

profil podstawowy

teren zabudowy mieszkaniowej jednorodzinnej
teren usług
teren komunikacji
teren zieleni urządzonej
teren ogrodów działkowych
teren infrastruktury technicznej

maksymalna nadziemna intensywność zabudowy

0.5

maksymalny udział powierzchni zabudowy

25%

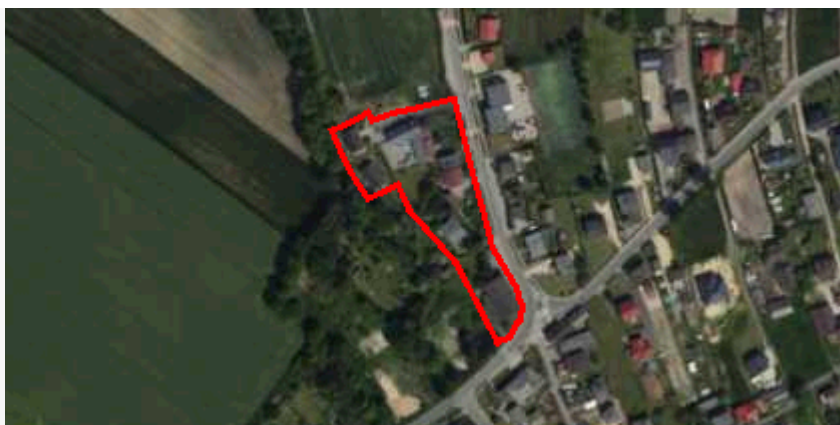
maksymalna wysokość zabudowy

10.0 m

minimalny udział powierzchni biologicznie czynnej

40%

geometria



plan

<https://www.gov.pl/zagospodarowanieprzestrzenne/app/AktPlanowaniaPrzestrzennego/PL.ZIPPZP.10212/241404-POG/1POG>

strefa planistyczna

PL.ZIPPZP.10212_241404-POG_1POG-42SZ_20250516T120614

identyfier

<https://www.gov.pl/zagospodarowanieprzestrzenne/app/StrefaPlanistyczna/PL.ZIPPZP.10212/241404-POG/1POG-42SZ/20250516T120614>

przestrzen nazw

PL.ZIPPZP.10212/241404-POG

lokalny id

1POG-42SZ

wersja id

20250516T120614

poczatek wersji obiektu

2025-05-16T12:06:14

nazwa

strefa wielofunkcyjna z zabudową zagrodową

oznaczenie

42SZ

symbol

SZ

obowiazuje od

2025-05-16

obowiazuje do

obecnie

status

w opracowaniu
<https://inspire.ec.europa.eu/codelist/ProcessStepGeneralValue/elaboration>

charakter ustalenia

ogólnie wiążące
<https://inspire.ec.europa.eu/codelist/RegulationNatureValue/generallyBinding>

profil podstawowy

teren zabudowy zagrodowej
 teren produkcji w gospodarstwach rolnych
 teren akwakultury i obsługi rybactwa
 teren komunikacji
 teren zieleni urządzonej
 teren ogrodów działkowych
 teren infrastruktury technicznej

profil dodatkowy

teren usług

maksymalna nadziemna intensywnosc zabudowy

0.5

maksymalny udzial powierzchni zabudowy

25%


maksymalna wysokosc zabudowy

10.0 m

minimalny udzial powierzchni biologicznie czynnej

40%

geometria



plan

<https://www.gov.pl/zagospodarowanieprzestrzenne/app/AktPlanowaniaPrzestrzennego/PL.ZIPPZP.10212/241404-POG/1POG>

strefa planistyczna

PL.ZIPPZP.10212_241404-POG_1POG-42SJ_20250516T120614

identyfier

<https://www.gov.pl/zagospodarowanieprzestrzenne/app/StrefaPlanistyczna/PL.ZIPPZP.10212/241404-POG/1POG-42SJ/20250516T120614>

przestrzen nazw

PL.ZIPPZP.10212/241404-POG

lokalny id

1POG-42SJ

wersja id

20250516T120614

początek wersji obiektu

2025-05-16T12:06:14

nazwa

strefa wielofunkcyjna z zabudową mieszkaniową jednorodzinną

oznaczenie

42SJ

symbol

SJ

obowiązuje od

2025-05-16

obowiązuje do

obecnie

status

w opracowaniu
<https://inspire.ec.europa.eu/codelist/ProcessStepGeneralValue/elaboration>

charakter ustalenia

ogólnie wiążące
<https://inspire.ec.europa.eu/codelist/RegulationNatureValue/generallyBinding>

profil podstawowy

teren zabudowy mieszkaniowej jednorodzinnej
teren usług
teren komunikacji
teren zieleni urządzonej
teren ogrodów działkowych
teren infrastruktury technicznej

maksymalna nadziemna intensywność zabudowy

0.5

maksymalny udział powierzchni zabudowy

25%

maksymalna wysokość zabudowy

10.0 m

minimalny udział powierzchni biologicznie czynnej

40%

geometria



plan	https://www.gov.pl/zagospodarowanieprzestrzenne/app/AktPlanowaniaPrzestrzennego/PL.ZIPPZP.10212/241404-POG/1POG
------	---

strefa planistyczna	PL.ZIPPZP.10212_241404-POG_1POG-43SZ_20250516T120614
---------------------	--

identfier	https://www.gov.pl/zagospodarowanieprzestrzenne/app/StrefaPlanistyczna/PL.ZIPPZP.10212/241404-POG/1POG-43SZ/20250516T120614
-----------	---

przestrzen nazw	PL.ZIPPZP.10212/241404-POG
-----------------	----------------------------

lokalny id	1POG-43SZ
------------	-----------

wersja id	20250516T120614
-----------	-----------------

poczatek wersji obiektu	2025-05-16T12:06:14
-------------------------	---------------------

nazwa	strefa wielofunkcyjna z zabudową zagrodową
-------	--

oznaczenie	43SZ
------------	------

symbol	SZ
--------	----

obowiazuje od	2025-05-16
---------------	------------

obowiazuje do	obecnie
---------------	---------

status	w opracowaniu https://inspire.ec.europa.eu/codelist/ProcessStepGeneralValue/elaboration
--------	--

charakter ustalenia	ogólnie wiążące https://inspire.ec.europa.eu/codelist/RegulationNatureValue/generallyBinding
---------------------	--

profil podstawowy	teren zabudowy zagrodowej teren produkcji w gospodarstwach rolnych teren akwakultury i obsługi rybactwa teren komunikacji teren zieleni urządzonej teren ogrodów działkowych teren infrastruktury technicznej
-------------------	---

profil dodatkowy	teren usług
------------------	-------------

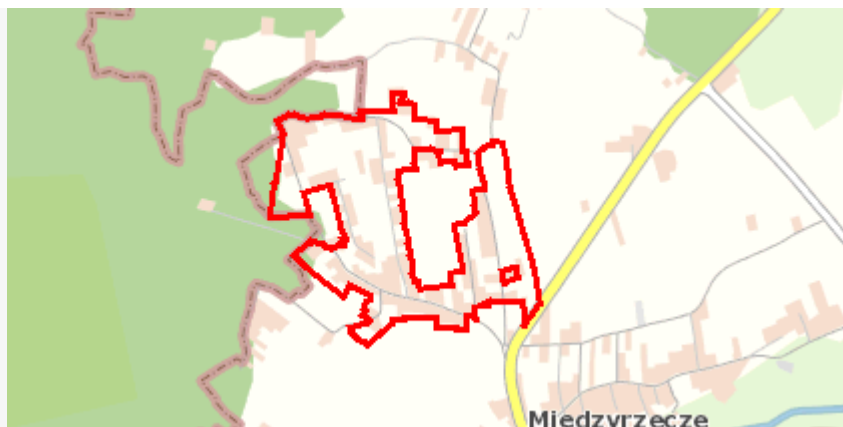
maksymalna nadziemna intensywnosc zabudowy	0.5
--	-----

maksymalny udzial powierzchni zabudowy	25%
--	-----

maksymalna wysokosc zabudowy	10.0 m
------------------------------	--------

minimalny udzial powierzchni biologicznie czynnej	40%
---	-----

geometria	
plan	https://www.gov.pl/zagospodarowanieprzestrzenne/app/AktPlanowaniaPrzestrzennego/PL.ZIPPZP.10212/241404-POG/1POG
strefa planistyczna	PL.ZIPPZP.10212_241404-POG_1POG-43SJ_20250516T120614
identyfier	https://www.gov.pl/zagospodarowanieprzestrzenne/app/StrefaPlanistyczna/PL.ZIPPZP.10212/241404-POG/1POG-43SJ/20250516T120614
przestrzen nazw	PL.ZIPPZP.10212/241404-POG
lokalny id	1POG-43SJ
wersja id	20250516T120614
poczatek wersji obiektu	2025-05-16T12:06:14
nazwa	strefa wielofunkcyjna z zabudową mieszkaniową jednorodzinną
oznaczenie	43SJ
symbol	SJ
obowiazuje od	2025-05-16
obowiazuje do	obecnie
status	w opracowaniu https://inspire.ec.europa.eu/codelist/ProcessStepGeneralValue/elaboration
charakter ustalenia	ogólnie wiążące https://inspire.ec.europa.eu/codelist/RegulationNatureValue/generallyBinding
profil podstawowy	teren zabudowy mieszkaniowej jednorodzinnej teren usług teren komunikacji teren zieleni urządzonej teren ogrodów działkowych teren infrastruktury technicznej
profil dodatkowy	teren wód
maksymalna nadziemna intensywnosc zabudowy	0.5
maksymalny udzial powierzchni zabudowy	25%
maksymalna wysokosc zabudowy	10.0 m
minimalny udzial powierzchni biologicznie czynnej	40%
geometria	



plan

<https://www.gov.pl/zagospodarowanieprzestrzenne/app/AktPlanowaniaPrzestrzennego/PL.ZIPPZP.10212/241404-POG/1POG>

strefa planistyczna

PL.ZIPPZP.10212_241404-POG_1POG-44SZ_20250516T120614

identfier

<https://www.gov.pl/zagospodarowanieprzestrzenne/app/StrefaPlanistyczna/PL.ZIPPZP.10212/241404-POG/1POG-44SZ/20250516T120614>

przestrzen nazw

PL.ZIPPZP.10212/241404-POG

lokalny id

1POG-44SZ

wersja id

20250516T120614

poczatek wersji obiektu

2025-05-16T12:06:14

nazwa

strefa wielofunkcyjna z zabudową zagrodową

oznaczenie

44SZ

symbol

SZ

obowiazuje od

2025-05-16

obowiazuje do

obecnie

status

w opracowaniu
<https://inspire.ec.europa.eu/codelist/ProcessStepGeneralValue/elaboration>

charakter ustalenia

ogólnie wiążące
<https://inspire.ec.europa.eu/codelist/RegulationNatureValue/generallyBinding>

profil podstawowy

teren zabudowy zagrodowej
teren produkcji w gospodarstwach rolnych
teren akwakultury i obsługi rybactwa
teren komunikacji
teren zieleni urządzonej
teren ogrodów działkowych
teren infrastruktury technicznej

profil dodatkowy

teren usług

maksymalna nadziemna intensywnosc zabudowy

0.5

maksymalny udzial powierzchni zabudowy

25%

maksymalna wysokosc zabudowy

10.0 m

minimalny udzial powierzchni biologicznie czynnej

40%

geometria



plan

<https://www.gov.pl/zagospodarowanieprzestrzenne/app/AktPlanowaniaPrzestrzennego/PL.ZIPPZP.10212/241404-POG/1POG>

strefa planistyczna

PL.ZIPPZP.10212_241404-POG_1POG-44SJ_20250516T120614

identyfier

<https://www.gov.pl/zagospodarowanieprzestrzenne/app/StrefaPlanistyczna/PL.ZIPPZP.10212/241404-POG/1POG-44SJ/20250516T120614>

przestrzen nazw

PL.ZIPPZP.10212/241404-POG

lokalny id

1POG-44SJ

wersja id

20250516T120614

początek wersji obiektu

2025-05-16T12:06:14

nazwa

strefa wielofunkcyjna z zabudową mieszkaniową jednorodzinną

oznaczenie

44SJ

symbol

SJ

obowiązuje od

2025-05-16

obowiązuje do

obecnie

status

w opracowaniu
<https://inspire.ec.europa.eu/codelist/ProcessStepGeneralValue/elaboration>

charakter ustalenia

ogólnie wiążące
<https://inspire.ec.europa.eu/codelist/RegulationNatureValue/generallyBinding>

profil podstawowy

teren zabudowy mieszkaniowej jednorodzinnej
teren usług
teren komunikacji
teren zieleni urządzonej
teren ogrodów działkowych
teren infrastruktury technicznej

maksymalna nadziemna intensywność zabudowy

0.5

maksymalny udział powierzchni zabudowy

25%

maksymalna wysokość zabudowy

10.0 m

minimalny udział powierzchni biologicznie czynnej

40%

geometria



plan <https://www.gov.pl/zagospodarowanieprzestrzenne/app/AktPlanowaniaPrzestrzennego/PL.ZIPPZP.10212/241404-POG/1POG>

strefa planistyczna PL.ZIPPZP.10212_241404-POG_1POG-45SZ_20250516T120614

identfier <https://www.gov.pl/zagospodarowanieprzestrzenne/app/StrefaPlanistyczna/PL.ZIPPZP.10212/241404-POG/1POG-45SZ/20250516T120614>

przestrzen nazw PL.ZIPPZP.10212/241404-POG

lokalny id 1POG-45SZ

wersja id 20250516T120614

poczatek wersji obiektu 2025-05-16T12:06:14

nazwa strefa wielofunkcyjna z zabudową zagrodową

oznaczenie 45SZ

symbol SZ

obowiazuje od 2025-05-16

obowiazuje do obecnie

status w opracowaniu
<https://inspire.ec.europa.eu/codelist/ProcessStepGeneralValue/elaboration>

charakter ustalenia ogólnie wiążące
<https://inspire.ec.europa.eu/codelist/RegulationNatureValue/generallyBinding>

profil podstawowy teren zabudowy zagrodowej
teren produkcji w gospodarstwach rolnych
teren akwakultury i obsługi rybactwa
teren komunikacji
teren zieleni urządzonej
teren ogrodów działkowych
teren infrastruktury technicznej

profil dodatkowy teren usług

maksymalna nadziemna intensywnosc zabudowy 0.5

maksymalny udzial powierzchni zabudowy 25%

maksymalna wysokosc zabudowy 10.0 m

minimalny udzial powierzchni biologicznie czynnej 40%

geometria	
plan	https://www.gov.pl/zagospodarowanieprzestrzenne/app/AktPlanowaniaPrzestrzennego/PL.ZIPPZP.10212/241404-POG/1POG
strefa planistyczna	PL.ZIPPZP.10212_241404-POG_1POG-45SJ_20250516T120614
identyfier	https://www.gov.pl/zagospodarowanieprzestrzenne/app/StrefaPlanistyczna/PL.ZIPPZP.10212/241404-POG/1POG-45SJ/20250516T120614
przestrzen nazw	PL.ZIPPZP.10212/241404-POG
lokalny id	1POG-45SJ
wersja id	20250516T120614
poczatek wersji obiektu	2025-05-16T12:06:14
nazwa	strefa wielofunkcyjna z zabudową mieszkaniową jednorodzinną
oznaczenie	45SJ
symbol	SJ
obowiazuje od	2025-05-16
obowiazuje do	obecnie
status	w opracowaniu https://inspire.ec.europa.eu/codelist/ProcessStepGeneralValue/elaboration
charakter ustalenia	ogólnie wiążące https://inspire.ec.europa.eu/codelist/RegulationNatureValue/generallyBinding
profil podstawowy	teren zabudowy mieszkaniowej jednorodzinnej teren usług teren komunikacji teren zieleni urządzonej teren ogrodów działkowych teren infrastruktury technicznej
maksymalna nadziemna intensywnosc zabudowy	0.5
maksymalny udzial powierzchni zabudowy	25%
maksymalna wysokosc zabudowy	10.0 m
minimalny udzial powierzchni biologicznie czynnej	40%
geometria	



plan

<https://www.gov.pl/zagospodarowanieprzestrzenne/app/AktPlanowaniaPrzestrzennego/PL.ZIPPZP.10212/241404-POG/1POG>

strefa planistyczna

PL.ZIPPZP.10212_241404-POG_1POG-46SZ_20250516T120614

identyfier

<https://www.gov.pl/zagospodarowanieprzestrzenne/app/StrefaPlanistyczna/PL.ZIPPZP.10212/241404-POG/1POG-46SZ/20250516T120614>

przestrzen nazw

PL.ZIPPZP.10212/241404-POG

lokalny id

1POG-46SZ

wersja id

20250516T120614

początek wersji obiektu

2025-05-16T12:06:14

nazwa

strefa wielofunkcyjna z zabudową zagrodową

oznaczenie

46SZ

symbol

SZ

obowiązuje od

2025-05-16

obowiązuje do

obecnie

status

w opracowaniu
<https://inspire.ec.europa.eu/codelist/ProcessStepGeneralValue/elaboration>

charakter ustalenia

ogólnie wiążące
<https://inspire.ec.europa.eu/codelist/RegulationNatureValue/generallyBinding>

profil podstawowy

teren zabudowy zagrodowej
 teren produkcji w gospodarstwach rolnych
 teren akwakultury i obsługi rybactwa
 teren komunikacji
 teren zieleni urządzonej
 teren ogrodów działkowych
 teren infrastruktury technicznej

profil dodatkowy

teren usług

maksymalna nadziemna intensywność zabudowy

0.5

maksymalny udział powierzchni zabudowy

25%

maksymalna wysokość zabudowy

10.0 m

minimalny udział powierzchni biologicznie czynnej

40%

geometria



plan

<https://www.gov.pl/zagospodarowanieprzestrzenne/app/AktPlanowaniaPrzestrzennego/PL.ZIPPZP.10212/241404-POG/1POG>

strefa planistyczna

PL.ZIPPZP.10212_241404-POG_1POG-46SJ_20250516T120614

identyfier

<https://www.gov.pl/zagospodarowanieprzestrzenne/app/StrefaPlanistyczna/PL.ZIPPZP.10212/241404-POG/1POG-46SJ/20250516T120614>

przestrzen nazw

PL.ZIPPZP.10212/241404-POG

lokalny id

1POG-46SJ

wersja id

20250516T120614

początek wersji obiektu

2025-05-16T12:06:14

nazwa

strefa wielofunkcyjna z zabudową mieszkaniową jednorodzinną

oznaczenie

46SJ

symbol

SJ

obowiązuje od

2025-05-16

obowiązuje do

obecnie

status

w opracowaniu
<https://inspire.ec.europa.eu/codelist/ProcessStepGeneralValue/elaboration>

charakter ustalenia

ogólnie wiążące
<https://inspire.ec.europa.eu/codelist/RegulationNatureValue/generallyBinding>

profil podstawowy

teren zabudowy mieszkaniowej jednorodzinnej
teren usług
teren komunikacji
teren zieleni urządzonej
teren ogrodów działkowych
teren infrastruktury technicznej

maksymalna nadziemna intensywność zabudowy

0.5

maksymalny udział powierzchni zabudowy

25%

maksymalna wysokość zabudowy

10.0 m

minimalny udział powierzchni biologicznie czynnej

40%

geometria



plan

<https://www.gov.pl/zagospodarowanieprzestrzenne/app/AktPlanowaniaPrzestrzennego/PL.ZIPPZP.10212/241404-POG/1POG>

strefa planistyczna

PL.ZIPPZP.10212_241404-POG_1POG-47SZ_20250516T120614

identyfier

<https://www.gov.pl/zagospodarowanieprzestrzenne/app/StrefaPlanistyczna/PL.ZIPPZP.10212/241404-POG/1POG-47SZ/20250516T120614>

przestrzen nazw

PL.ZIPPZP.10212/241404-POG

lokalny id

1POG-47SZ

wersja id

20250516T120614

początek wersji obiektu

2025-05-16T12:06:14

nazwa

strefa wielofunkcyjna z zabudową zagrodową

oznaczenie

47SZ

symbol

SZ

obowiązuje od

2025-05-16

obowiązuje do

obecnie

status

w opracowaniu
<https://inspire.ec.europa.eu/codelist/ProcessStepGeneralValue/elaboration>

charakter ustalenia

ogólnie wiążące
<https://inspire.ec.europa.eu/codelist/RegulationNatureValue/generallyBinding>

profil podstawowy

teren zabudowy zagrodowej
teren produkcji w gospodarstwach rolnych
teren akwakultury i obsługi rybactwa
teren komunikacji
teren zieleni urządzonej
teren ogrodów działkowych
teren infrastruktury technicznej

profil dodatkowy

teren usług

maksymalna nadziemna intensywność zabudowy

0.5

maksymalny udział powierzchni zabudowy

25%

maksymalna wysokość zabudowy

10.0 m

minimalny udział powierzchni biologicznie czynnej

40%

geometria



plan

<https://www.gov.pl/zagospodarowanieprzestrzenne/app/AktPlanowaniaPrzestrzennego/PL.ZIPPZP.10212/241404-POG/1POG>

strefa planistyczna

PL.ZIPPZP.10212_241404-POG_1POG-47SJ_20250516T120614

identyfier

<https://www.gov.pl/zagospodarowanieprzestrzenne/app/StrefaPlanistyczna/PL.ZIPPZP.10212/241404-POG/1POG-47SJ/20250516T120614>

przestrzen nazw

PL.ZIPPZP.10212/241404-POG

lokalny id

1POG-47SJ

wersja id

20250516T120614

początek wersji obiektu

2025-05-16T12:06:14

nazwa

strefa wielofunkcyjna z zabudową mieszkaniową jednorodzinną

oznaczenie

47SJ

symbol

SJ

obowiązuje od

2025-05-16

obowiązuje do

obecnie

status

w opracowaniu
<https://inspire.ec.europa.eu/codelist/ProcessStepGeneralValue/elaboration>

charakter ustalenia

ogólnie wiążące
<https://inspire.ec.europa.eu/codelist/RegulationNatureValue/generallyBinding>

profil podstawowy

teren zabudowy mieszkaniowej jednorodzinnej
teren usług
teren komunikacji
teren zieleni urządzonej
teren ogrodów działkowych
teren infrastruktury technicznej

maksymalna nadziemna intensywność zabudowy

0.5

maksymalny udział powierzchni zabudowy

25%

maksymalna wysokość zabudowy

10.0 m

minimalny udział powierzchni biologicznie czynnej

40%

geometria



plan

<https://www.gov.pl/zagospodarowanieprzestrzenne/app/AktPlanowaniaPrzestrzennego/PL.ZIPPZP.10212/241404-POG/1POG>

strefa planistyczna

PL.ZIPPZP.10212_241404-POG_1POG-48SZ_20250516T120614

identyfier

<https://www.gov.pl/zagospodarowanieprzestrzenne/app/StrefaPlanistyczna/PL.ZIPPZP.10212/241404-POG/1POG-48SZ/20250516T120614>

przestrzen nazw

PL.ZIPPZP.10212/241404-POG

lokalny id

1POG-48SZ

wersja id

20250516T120614

poczatek wersji obiektu

2025-05-16T12:06:14

nazwa

strefa wielofunkcyjna z zabudową zagrodową

oznaczenie

48SZ

symbol

SZ

obowiazuje od

2025-05-16

obowiazuje do

obecnie

status

w opracowaniu
<https://inspire.ec.europa.eu/codelist/ProcessStepGeneralValue/elaboration>

charakter ustalenia

ogólnie wiążące
<https://inspire.ec.europa.eu/codelist/RegulationNatureValue/generallyBinding>

profil podstawowy

teren zabudowy zagrodowej
teren produkcji w gospodarstwach rolnych
teren akwakultury i obsługi rybactwa
teren komunikacji
teren zieleni urządzonej
teren ogrodów działkowych
teren infrastruktury technicznej

profil dodatkowy

teren usług

maksymalna nadziemna intensywnosc zabudowy

0.5

maksymalny udzial powierzchni zabudowy

25%


maksymalna wysokosc zabudowy

10.0 m

minimalny udzial powierzchni biologicznie czynnej

40%

geometria



plan

<https://www.gov.pl/zagospodarowanieprzestrzenne/app/AktPlanowaniaPrzestrzennego/PL.ZIPPZP.10212/241404-POG/1POG>

strefa planistyczna

PL.ZIPPZP.10212_241404-POG_1POG-48SJ_20250516T120614

identyfier

<https://www.gov.pl/zagospodarowanieprzestrzenne/app/StrefaPlanistyczna/PL.ZIPPZP.10212/241404-POG/1POG-48SJ/20250516T120614>

przestrzen nazw

PL.ZIPPZP.10212/241404-POG

lokalny id

1POG-48SJ

wersja id

20250516T120614

początek wersji obiektu

2025-05-16T12:06:14

nazwa

strefa wielofunkcyjna z zabudową mieszkaniową jednorodzinną

oznaczenie

48SJ

symbol

SJ

obowiązuje od

2025-05-16

obowiązuje do

obecnie

status

w opracowaniu
<https://inspire.ec.europa.eu/codelist/ProcessStepGeneralValue/elaboration>

charakter ustalenia

ogólnie wiążące
<https://inspire.ec.europa.eu/codelist/RegulationNatureValue/generallyBinding>

profil podstawowy

teren zabudowy mieszkaniowej jednorodzinnej
teren usług
teren komunikacji
teren zieleni urządzonej
teren ogrodów działkowych
teren infrastruktury technicznej

maksymalna nadziemna intensywność zabudowy

0.5

maksymalny udział powierzchni zabudowy

25%

maksymalna wysokość zabudowy

10.0 m

minimalny udział powierzchni biologicznie czynnej

40%

geometria



plan	https://www.gov.pl/zagospodarowanieprzestrzenne/app/AktPlanowaniaPrzestrzennego/PL.ZIPPZP.10212/241404-POG/1POG
------	---

strefa planistyczna	PL.ZIPPZP.10212_241404-POG_1POG-49SZ_20250516T120614
---------------------	--

identifier	https://www.gov.pl/zagospodarowanieprzestrzenne/app/StrefaPlanistyczna/PL.ZIPPZP.10212/241404-POG/1POG-49SZ/20250516T120614
------------	---

przestrzen nazw	PL.ZIPPZP.10212/241404-POG
-----------------	----------------------------

lokalny id	1POG-49SZ
------------	-----------

wersja id	20250516T120614
-----------	-----------------

poczatek wersji obiektu	2025-05-16T12:06:14
-------------------------	---------------------

nazwa	strefa wielofunkcyjna z zabudową zagrodową
-------	--

oznaczenie	49SZ
------------	------

symbol	SZ
--------	----

obowiazuje od	2025-05-16
---------------	------------

obowiazuje do	obecnie
---------------	---------

status	w opracowaniu https://inspire.ec.europa.eu/codelist/ProcessStepGeneralValue/elaboration
--------	--

charakter ustalenia	ogólnie wiążące https://inspire.ec.europa.eu/codelist/RegulationNatureValue/generallyBinding
---------------------	--

profil podstawowy	teren zabudowy zagrodowej teren produkcji w gospodarstwach rolnych teren akwakultury i obsługi rybactwa teren komunikacji teren zieleni urządzonej teren ogrodów działkowych teren infrastruktury technicznej
-------------------	---

profil dodatkowy	teren usług
------------------	-------------

maksymalna nadziemna intensywnosc zabudowy	0.5
--	-----

maksymalny udzial powierzchni zabudowy	25%
--	-----

maksymalna wysokosc zabudowy	10.0 m
------------------------------	--------

minimalny udzial powierzchni biologicznie czynnej	40%
---	-----

geometria	
plan	https://www.gov.pl/zagospodarowanieprzestrzenne/app/AktPlanowaniaPrzestrzennego/PL.ZIPPZP.10212/241404-POG/1POG
strefa planistyczna	PL.ZIPPZP.10212_241404-POG_1POG-49SJ_20250516T120614
identyfier	https://www.gov.pl/zagospodarowanieprzestrzenne/app/StrefaPlanistyczna/PL.ZIPPZP.10212/241404-POG/1POG-49SJ/20250516T120614
przestrzen nazw	PL.ZIPPZP.10212/241404-POG
lokalny id	1POG-49SJ
wersja id	20250516T120614
poczatek wersji obiektu	2025-05-16T12:06:14
nazwa	strefa wielofunkcyjna z zabudową mieszkaniową jednorodzinną
oznaczenie	49SJ
symbol	SJ
obowiazuje od	2025-05-16
obowiazuje do	obecnie
status	w opracowaniu https://inspire.ec.europa.eu/codelist/ProcessStepGeneralValue/elaboration
charakter ustalenia	ogólnie wiążące https://inspire.ec.europa.eu/codelist/RegulationNatureValue/generallyBinding
profil podstawowy	teren zabudowy mieszkaniowej jednorodzinnej teren usług teren komunikacji teren zieleni urządzonej teren ogrodów działkowych teren infrastruktury technicznej
maksymalna nadziemna intensywnosc zabudowy	0.5
maksymalny udzial powierzchni zabudowy	25%
maksymalna wysokosc zabudowy	10.0 m
minimalny udzial powierzchni biologicznie czynnej	40%
geometria	



plan	https://www.gov.pl/zagospodarowanieprzestrzenne/app/AktPlanowaniaPrzestrzennego/PL.ZIPPZP.10212/241404-POG/1POG
------	---

strefa planistyczna	PL.ZIPPZP.10212_241404-POG_1POG-50SZ_20250516T120614
---------------------	--

identfier	https://www.gov.pl/zagospodarowanieprzestrzenne/app/StrefaPlanistyczna/PL.ZIPPZP.10212/241404-POG/1POG-50SZ/20250516T120614
-----------	---

przestrzen nazw	PL.ZIPPZP.10212/241404-POG
-----------------	----------------------------

lokalny id	1POG-50SZ
------------	-----------

wersja id	20250516T120614
-----------	-----------------

poczatek wersji obiektu	2025-05-16T12:06:14
-------------------------	---------------------

nazwa	strefa wielofunkcyjna z zabudową zagrodową
-------	--

oznaczenie	50SZ
------------	------

symbol	SZ
--------	----

obowiazuje od	2025-05-16
---------------	------------

obowiazuje do	obecnie
---------------	---------

status	w opracowaniu https://inspire.ec.europa.eu/codelist/ProcessStepGeneralValue/elaboration
--------	--

charakter ustalenia	ogólnie wiążące https://inspire.ec.europa.eu/codelist/RegulationNatureValue/generallyBinding
---------------------	--

profil podstawowy	teren zabudowy zagrodowej teren produkcji w gospodarstwach rolnych teren akwakultury i obsługi rybactwa teren komunikacji teren zieleni urządzonej teren ogrodów działkowych teren infrastruktury technicznej
-------------------	---

profil dodatkowy	teren usług
------------------	-------------

maksymalna nadziemna intensywnosc zabudowy	0.5
--	-----

maksymalny udzial powierzchni zabudowy	25%
--	-----

maksymalna wysokosc zabudowy	10.0 m
------------------------------	--------

minimalny udzial powierzchni biologicznie czynnej	40%
---	-----

geometria



plan

<https://www.gov.pl/zagospodarowanieprzestrzenne/app/AktPlanowaniaPrzestrzennego/PL.ZIPPZP.10212/241404-POG/1POG>

strefa planistyczna

PL.ZIPPZP.10212_241404-POG_1POG-50SJ_20250516T120614

identyfier

<https://www.gov.pl/zagospodarowanieprzestrzenne/app/StrefaPlanistyczna/PL.ZIPPZP.10212/241404-POG/1POG-50SJ/20250516T120614>

przestrzen nazw

PL.ZIPPZP.10212/241404-POG

lokalny id

1POG-50SJ

wersja id

20250516T120614

początek wersji obiektu

2025-05-16T12:06:14

nazwa

strefa wielofunkcyjna z zabudową mieszkaniową jednorodzinną

oznaczenie

50SJ

symbol

SJ

obowiązuje od

2025-05-16

obowiązuje do

obecnie

status

w opracowaniu
<https://inspire.ec.europa.eu/codelist/ProcessStepGeneralValue/elaboration>

charakter ustalenia

ogólnie wiążące
<https://inspire.ec.europa.eu/codelist/RegulationNatureValue/generallyBinding>

profil podstawowy

teren zabudowy mieszkaniowej jednorodzinnej
teren usług
teren komunikacji
teren zieleni urządzonej
teren ogrodów działkowych
teren infrastruktury technicznej

maksymalna nadziemna intensywność zabudowy

0.5

maksymalny udział powierzchni zabudowy

25%

maksymalna wysokość zabudowy

10.0 m

minimalny udział powierzchni biologicznie czynnej

40%

geometria



plan

<https://www.gov.pl/zagospodarowanieprzestrzenne/app/AktPlanowaniaPrzestrzennego/PL.ZIPPZP.10212/241404-POG/1POG>

strefa planistyczna

PL.ZIPPZP.10212_241404-POG_1POG-51SZ_20250516T120614

identyfier

<https://www.gov.pl/zagospodarowanieprzestrzenne/app/StrefaPlanistyczna/PL.ZIPPZP.10212/241404-POG/1POG-51SZ/20250516T120614>

przestrzen nazw

PL.ZIPPZP.10212/241404-POG

lokalny id

1POG-51SZ

wersja id

20250516T120614

poczatek wersji obiektu

2025-05-16T12:06:14

nazwa

strefa wielofunkcyjna z zabudową zagrodową

oznaczenie

51SZ

symbol

SZ

obowiazuje od

2025-05-16

obowiazuje do

obecnie

status

w opracowaniu
<https://inspire.ec.europa.eu/codelist/ProcessStepGeneralValue/elaboration>

charakter ustalenia

ogólnie wiążące
<https://inspire.ec.europa.eu/codelist/RegulationNatureValue/generallyBinding>

profil podstawowy

teren zabudowy zagrodowej
teren produkcji w gospodarstwach rolnych
teren akwakultury i obsługi rybactwa
teren komunikacji
teren zieleni urządzonej
teren ogrodów działkowych
teren infrastruktury technicznej

profil dodatkowy

teren usług

maksymalna nadziemna intensywnosc zabudowy

0.5

maksymalny udzial powierzchni zabudowy

25%

maksymalna wysokosc zabudowy

10.0 m

minimalny udzial powierzchni biologicznie czynnej

40%

geometria



plan

<https://www.gov.pl/zagospodarowanieprzestrzenne/app/AktPlanowaniaPrzestrzennego/PL.ZIPPZP.10212/241404-POG/1POG>

strefa planistyczna

PL.ZIPPZP.10212_241404-POG_1POG-51SJ_20250516T120614

identyfier

<https://www.gov.pl/zagospodarowanieprzestrzenne/app/StrefaPlanistyczna/PL.ZIPPZP.10212/241404-POG/1POG-51SJ/20250516T120614>

przestrzen nazw

PL.ZIPPZP.10212/241404-POG

lokalny id

1POG-51SJ

wersja id

20250516T120614

początek wersji obiektu

2025-05-16T12:06:14

nazwa

strefa wielofunkcyjna z zabudową mieszkaniową jednorodzinną

oznaczenie

51SJ

symbol

SJ

obowiązuje od

2025-05-16

obowiązuje do

obecnie

status

w opracowaniu
<https://inspire.ec.europa.eu/codelist/ProcessStepGeneralValue/elaboration>

charakter ustalenia

ogólnie wiążące
<https://inspire.ec.europa.eu/codelist/RegulationNatureValue/generallyBinding>

profil podstawowy

teren zabudowy mieszkaniowej jednorodzinnej
teren usług
teren komunikacji
teren zieleni urządzonej
teren ogrodów działkowych
teren infrastruktury technicznej

maksymalna nadziemna intensywność zabudowy

0.5

maksymalny udział powierzchni zabudowy

25%

maksymalna wysokość zabudowy

10.0 m

minimalny udział powierzchni biologicznie czynnej

40%

geometria



plan

<https://www.gov.pl/zagospodarowanieprzestrzenne/app/AktPlanowaniaPrzestrzennego/PL.ZIPPZP.10212/241404-POG/1POG>

strefa planistyczna

PL.ZIPPZP.10212_241404-POG_1POG-52SZ_20250516T120614

identyfier

<https://www.gov.pl/zagospodarowanieprzestrzenne/app/StrefaPlanistyczna/PL.ZIPPZP.10212/241404-POG/1POG-52SZ/20250516T120614>

przestrzen nazw

PL.ZIPPZP.10212/241404-POG

lokalny id

1POG-52SZ

wersja id

20250516T120614

poczatek wersji obiektu

2025-05-16T12:06:14

nazwa

strefa wielofunkcyjna z zabudową zagrodową

oznaczenie

52SZ

symbol

SZ

obowiazuje od

2025-05-16

obowiazuje do

obecnie

status

w opracowaniu
<https://inspire.ec.europa.eu/codelist/ProcessStepGeneralValue/elaboration>

charakter ustalenia

ogólnie wiążące
<https://inspire.ec.europa.eu/codelist/RegulationNatureValue/generallyBinding>

profil podstawowy

teren zabudowy zagrodowej
teren produkcji w gospodarstwach rolnych
teren akwakultury i obsługi rybactwa
teren komunikacji
teren zieleni urządzonej
teren ogrodów działkowych
teren infrastruktury technicznej

profil dodatkowy

teren usług

maksymalna nadziemna intensywnosc zabudowy

0.5

maksymalny udzial powierzchni zabudowy

25%

maksymalna wysokosc zabudowy

10.0 m

minimalny udzial powierzchni biologicznie czynnej

40%

geometria



plan

<https://www.gov.pl/zagospodarowanieprzestrzenne/app/AktPlanowaniaPrzestrzennego/PL.ZIPPZP.10212/241404-POG/1POG>

strefa planistyczna

PL.ZIPPZP.10212_241404-POG_1POG-52SJ_20250516T120614

identyfier

<https://www.gov.pl/zagospodarowanieprzestrzenne/app/StrefaPlanistyczna/PL.ZIPPZP.10212/241404-POG/1POG-52SJ/20250516T120614>

przestrzen nazw

PL.ZIPPZP.10212/241404-POG

lokalny id

1POG-52SJ

wersja id

20250516T120614

początek wersji obiektu

2025-05-16T12:06:14

nazwa

strefa wielofunkcyjna z zabudową mieszkaniową jednorodzinną

oznaczenie

52SJ

symbol

SJ

obowiązuje od

2025-05-16

obowiązuje do

obecnie

status

w opracowaniu
<https://inspire.ec.europa.eu/codelist/ProcessStepGeneralValue/elaboration>

charakter ustalenia

ogólnie wiążące
<https://inspire.ec.europa.eu/codelist/RegulationNatureValue/generallyBinding>

profil podstawowy

teren zabudowy mieszkaniowej jednorodzinnej
teren usług
teren komunikacji
teren zieleni urządzonej
teren ogrodów działkowych
teren infrastruktury technicznej

maksymalna nadziemna intensywność zabudowy

0.5

maksymalny udział powierzchni zabudowy

25%

maksymalna wysokość zabudowy

10.0 m

minimalny udział powierzchni biologicznie czynnej

40%

geometria



plan

<https://www.gov.pl/zagospodarowanieprzestrzenne/app/AktPlanowaniaPrzestrzennego/PL.ZIPPZP.10212/241404-POG/1POG>

strefa planistyczna

PL.ZIPPZP.10212_241404-POG_1POG-53SZ_20250516T120614

identyfier

<https://www.gov.pl/zagospodarowanieprzestrzenne/app/StrefaPlanistyczna/PL.ZIPPZP.10212/241404-POG/1POG-53SZ/20250516T120614>

przestrzen nazw

PL.ZIPPZP.10212/241404-POG

lokalny id

1POG-53SZ

wersja id

20250516T120614

poczatek wersji obiektu

2025-05-16T12:06:14

nazwa

strefa wielofunkcyjna z zabudową zagrodową

oznaczenie

53SZ

symbol

SZ

obowiazuje od

2025-05-16

obowiazuje do

obecnie

status

w opracowaniu
<https://inspire.ec.europa.eu/codelist/ProcessStepGeneralValue/elaboration>

charakter ustalenia

ogólnie wiążące
<https://inspire.ec.europa.eu/codelist/RegulationNatureValue/generallyBinding>

profil podstawowy

teren zabudowy zagrodowej
 teren produkcji w gospodarstwach rolnych
 teren akwakultury i obsługi rybactwa
 teren komunikacji
 teren zieleni urządzonej
 teren ogrodów działkowych
 teren infrastruktury technicznej

profil dodatkowy

teren usług

maksymalna nadziemna intensywnosc zabudowy

0.5

maksymalny udzial powierzchni zabudowy

25%

maksymalna wysokosc zabudowy

10.0 m

minimalny udzial powierzchni biologicznie czynnej

40%

geometria



plan

<https://www.gov.pl/zagospodarowanieprzestrzenne/app/AktPlanowaniaPrzestrzennego/PL.ZIPPZP.10212/241404-POG/1POG>

strefa planistyczna

PL.ZIPPZP.10212_241404-POG_1POG-53SJ_20250516T120614

identyfier

<https://www.gov.pl/zagospodarowanieprzestrzenne/app/StrefaPlanistyczna/PL.ZIPPZP.10212/241404-POG/1POG-53SJ/20250516T120614>

przestrzen nazw

PL.ZIPPZP.10212/241404-POG

lokalny id

1POG-53SJ

wersja id

20250516T120614

początek wersji obiektu

2025-05-16T12:06:14

nazwa

strefa wielofunkcyjna z zabudową mieszkaniową jednorodzinną

oznaczenie

53SJ

symbol

SJ

obowiązuje od

2025-05-16

obowiązuje do

obecnie

status

w opracowaniu
<https://inspire.ec.europa.eu/codelist/ProcessStepGeneralValue/elaboration>

charakter ustalenia

ogólnie wiążące
<https://inspire.ec.europa.eu/codelist/RegulationNatureValue/generallyBinding>

profil podstawowy

teren zabudowy mieszkaniowej jednorodzinnej
teren usług
teren komunikacji
teren zieleni urządzonej
teren ogrodów działkowych
teren infrastruktury technicznej

maksymalna nadziemna intensywność zabudowy

0.5

maksymalny udział powierzchni zabudowy

25%

maksymalna wysokość zabudowy

10.0 m

minimalny udział powierzchni biologicznie czynnej

40%

geometria



plan

<https://www.gov.pl/zagospodarowanieprzestrzenne/app/AktPlanowaniaPrzestrzennego/PL.ZIPPZP.10212/241404-POG/1POG>

strefa planistyczna

PL.ZIPPZP.10212_241404-POG_1POG-54SJ_20250516T120614

identyfier

<https://www.gov.pl/zagospodarowanieprzestrzenne/app/StrefaPlanistyczna/PL.ZIPPZP.10212/241404-POG/1POG-54SJ/20250516T120614>

przestrzen nazw

PL.ZIPPZP.10212/241404-POG

lokalny id

1POG-54SJ

wersja id

20250516T120614

początek wersji obiektu

2025-05-16T12:06:14

nazwa

strefa wielofunkcyjna z zabudową mieszkaniową jednorodzinną

oznaczenie

54SJ

symbol

SJ

obowiązuje od

2025-05-16

obowiązuje do

obecnie

status

w opracowaniu
<https://inspire.ec.europa.eu/codelist/ProcessStepGeneralValue/elaboration>

charakter ustalenia

ogólnie wiążące
<https://inspire.ec.europa.eu/codelist/RegulationNatureValue/generallyBinding>

profil podstawowy

teren zabudowy mieszkaniowej jednorodzinnej
 teren usług
 teren komunikacji
 teren zieleni urządzonej
 teren ogrodów działkowych
 teren infrastruktury technicznej

maksymalna nadziemna intensywność zabudowy

0.5

maksymalny udział powierzchni zabudowy

25%

maksymalna wysokość zabudowy

10.0 m

minimalny udział powierzchni biologicznie czynnej

40%

geometria



plan

<https://www.gov.pl/zagospodarowanieprzestrzenne/app/AktPlanowaniaPrzestrzennego/PL.ZIPPZP.10212/241404-POG/1POG>

strefa planistyczna

PL.ZIPPZP.10212_241404-POG_1POG-54SZ_20250516T120614

identyfier

<https://www.gov.pl/zagospodarowanieprzestrzenne/app/StrefaPlanistyczna/PL.ZIPPZP.10212/241404-POG/1POG-54SZ/20250516T120614>

przestrzen nazw

PL.ZIPPZP.10212/241404-POG

lokalny id

1POG-54SZ

wersja id

20250516T120614

poczatek wersji obiektu

2025-05-16T12:06:14

nazwa

strefa wielofunkcyjna z zabudową zagrodową

oznaczenie

54SZ

symbol

SZ

obowiazuje od

2025-05-16

obowiazuje do

obecnie

status

w opracowaniu
<https://inspire.ec.europa.eu/codelist/ProcessStepGeneralValue/elaboration>

charakter ustalenia

ogólnie wiążące
<https://inspire.ec.europa.eu/codelist/RegulationNatureValue/generallyBinding>

profil podstawowy

teren zabudowy zagrodowej
 teren produkcji w gospodarstwach rolnych
 teren akwakultury i obsługi rybactwa
 teren komunikacji
 teren zieleni urządzonej
 teren ogrodów działkowych
 teren infrastruktury technicznej

profil dodatkowy

teren usług

maksymalna nadziemna intensywnosc zabudowy

0.5

maksymalny udzial powierzchni zabudowy

25%

maksymalna wysokosc zabudowy

10.0 m

minimalny udzial powierzchni biologicznie czynnej

40%

geometria



plan

<https://www.gov.pl/zagospodarowanieprzestrzenne/app/AktPlanowaniaPrzestrzennego/PL.ZIPPZP.10212/241404-POG/1POG>

strefa planistyczna

PL.ZIPPZP.10212_241404-POG_1POG-55SJ_20250516T120614

identyfier

<https://www.gov.pl/zagospodarowanieprzestrzenne/app/StrefaPlanistyczna/PL.ZIPPZP.10212/241404-POG/1POG-55SJ/20250516T120614>

przestrzen nazw

PL.ZIPPZP.10212/241404-POG

lokalny id

1POG-55SJ

wersja id

20250516T120614

początek wersji obiektu

2025-05-16T12:06:14

nazwa

strefa wielofunkcyjna z zabudową mieszkaniową jednorodzinną

oznaczenie

55SJ

symbol

SJ

obowiązuje od

2025-05-16

obowiązuje do

obecnie

status

w opracowaniu
<https://inspire.ec.europa.eu/codelist/ProcessStepGeneralValue/elaboration>

charakter ustalenia

ogólnie wiążące
<https://inspire.ec.europa.eu/codelist/RegulationNatureValue/generallyBinding>

profil podstawowy

teren zabudowy mieszkaniowej jednorodzinnej
teren usług
teren komunikacji
teren zieleni urządzonej
teren ogrodów działkowych
teren infrastruktury technicznej

maksymalna nadziemna intensywność zabudowy

0.5

maksymalny udział powierzchni zabudowy

25%

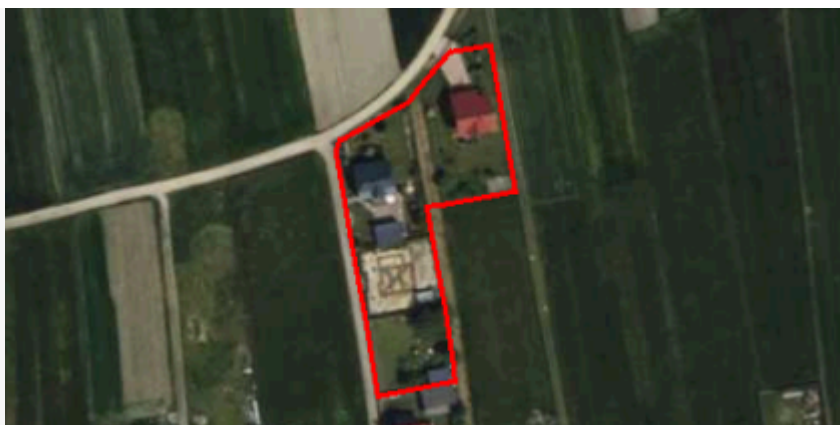
maksymalna wysokość zabudowy

10.0 m

minimalny udział powierzchni biologicznie czynnej

40%

geometria



plan

<https://www.gov.pl/zagospodarowanieprzestrzenne/app/AktPlanowaniaPrzestrzennego/PL.ZIPPZP.10212/241404-POG/1POG>

strefa planistyczna

PL.ZIPPZP.10212_241404-POG_1POG-55SZ_20250516T120614

identyfier

<https://www.gov.pl/zagospodarowanieprzestrzenne/app/StrefaPlanistyczna/PL.ZIPPZP.10212/241404-POG/1POG-55SZ/20250516T120614>

przestrzen nazw

PL.ZIPPZP.10212/241404-POG

lokalny id

1POG-55SZ

wersja id

20250516T120614

poczatek wersji obiektu

2025-05-16T12:06:14

nazwa

strefa wielofunkcyjna z zabudową zagrodową

oznaczenie

55SZ

symbol

SZ

obowiazuje od

2025-05-16

obowiazuje do

obecnie

status

w opracowaniu
<https://inspire.ec.europa.eu/codelist/ProcessStepGeneralValue/elaboration>

charakter ustalenia

ogólnie wiążące
<https://inspire.ec.europa.eu/codelist/RegulationNatureValue/generallyBinding>

profil podstawowy

teren zabudowy zagrodowej
teren produkcji w gospodarstwach rolnych
teren akwakultury i obsługi rybactwa
teren komunikacji
teren zieleni urządzonej
teren ogrodów działkowych
teren infrastruktury technicznej

profil dodatkowy

teren usług

maksymalna nadziemna intensywnosc zabudowy

0.5

maksymalny udzial powierzchni zabudowy

25%

maksymalna wysokosc zabudowy

10.0 m

minimalny udzial powierzchni biologicznie czynnej

40%

geometria



plan

<https://www.gov.pl/zagospodarowanieprzestrzenne/app/AktPlanowaniaPrzestrzennego/PL.ZIPPZP.10212/241404-POG/1POG>

strefa planistyczna

PL.ZIPPZP.10212_241404-POG_1POG-56SJ_20250516T120614

identyfier

<https://www.gov.pl/zagospodarowanieprzestrzenne/app/StrefaPlanistyczna/PL.ZIPPZP.10212/241404-POG/1POG-56SJ/20250516T120614>

przestrzen nazw

PL.ZIPPZP.10212/241404-POG

lokalny id

1POG-56SJ

wersja id

20250516T120614

początek wersji obiektu

2025-05-16T12:06:14

nazwa

strefa wielofunkcyjna z zabudową mieszkaniową jednorodzinną

oznaczenie

56SJ

symbol

SJ

obowiązuje od

2025-05-16

obowiązuje do

obecnie

status

w opracowaniu
<https://inspire.ec.europa.eu/codelist/ProcessStepGeneralValue/elaboration>

charakter ustalenia

ogólnie wiążące
<https://inspire.ec.europa.eu/codelist/RegulationNatureValue/generallyBinding>

profil podstawowy

teren zabudowy mieszkaniowej jednorodzinnej
teren usług
teren komunikacji
teren zieleni urządzonej
teren ogrodów działkowych
teren infrastruktury technicznej

profil dodatkowy

teren wód

maksymalna nadziemna intensywność zabudowy

0.5

maksymalny udział powierzchni zabudowy

25%

maksymalna wysokość zabudowy

10.0 m

minimalny udział powierzchni biologicznie czynnej

40%

geometria



plan <https://www.gov.pl/zagospodarowanieprzestrzenne/app/AktPlanowaniaPrzestrzennego/PL.ZIPPZP.10212/241404-POG/1POG>

strefa planistyczna PL.ZIPPZP.10212_241404-POG_1POG-56SZ_20250516T120614

identfier <https://www.gov.pl/zagospodarowanieprzestrzenne/app/StrefaPlanistyczna/PL.ZIPPZP.10212/241404-POG/1POG-56SZ/20250516T120614>

przestrzen nazw PL.ZIPPZP.10212/241404-POG

lokalny id 1POG-56SZ

wersja id 20250516T120614

poczatek wersji obiektu 2025-05-16T12:06:14

nazwa strefa wielofunkcyjna z zabudową zagrodową

oznaczenie 56SZ

symbol SZ

obowiazuje od 2025-05-16

obowiazuje do obecnie

status w opracowaniu
<https://inspire.ec.europa.eu/codelist/ProcessStepGeneralValue/elaboration>

charakter ustalenia ogólnie wiążące
<https://inspire.ec.europa.eu/codelist/RegulationNatureValue/generallyBinding>

profil podstawowy teren zabudowy zagrodowej
teren produkcji w gospodarstwach rolnych
teren akwakultury i obsługi rybactwa
teren komunikacji
teren zieleni urządzonej
teren ogrodów działkowych
teren infrastruktury technicznej

profil dodatkowy teren usług

maksymalna nadziemna intensywnosc zabudowy 0.5

maksymalny udzial powierzchni zabudowy 25%

maksymalna wysokosc zabudowy 10.0 m

minimalny udzial powierzchni biologicznie czynnej 40%

geometria



plan

<https://www.gov.pl/zagospodarowanieprzestrzenne/app/AktPlanowaniaPrzestrzennego/PL.ZIPPZP.10212/241404-POG/1POG>

strefa planistyczna

PL.ZIPPZP.10212_241404-POG_1POG-57SJ_20250516T120614

identyfier

<https://www.gov.pl/zagospodarowanieprzestrzenne/app/StrefaPlanistyczna/PL.ZIPPZP.10212/241404-POG/1POG-57SJ/20250516T120614>

przestrzen nazw

PL.ZIPPZP.10212/241404-POG

lokalny id

1POG-57SJ

wersja id

20250516T120614

początek wersji obiektu

2025-05-16T12:06:14

nazwa

strefa wielofunkcyjna z zabudową mieszkaniową jednorodzinną

oznaczenie

57SJ

symbol

SJ

obowiązuje od

2025-05-16

obowiązuje do

obecnie

status

w opracowaniu
<https://inspire.ec.europa.eu/codelist/ProcessStepGeneralValue/elaboration>

charakter ustalenia

ogólnie wiążące
<https://inspire.ec.europa.eu/codelist/RegulationNatureValue/generallyBinding>

profil podstawowy

teren zabudowy mieszkaniowej jednorodzinnej
teren usług
teren komunikacji
teren zieleni urządzonej
teren ogrodów działkowych
teren infrastruktury technicznej

profil dodatkowy

teren wód

maksymalna nadziemna intensywność zabudowy

0.5

maksymalny udział powierzchni zabudowy

25%

maksymalna wysokość zabudowy

10.0 m

minimalny udział powierzchni biologicznie czynnej

40%

geometria



plan

<https://www.gov.pl/zagospodarowanieprzestrzenne/app/AktPlanowaniaPrzestrzennego/PL.ZIPPZP.10212/241404-POG/1POG>

strefa planistyczna

PL.ZIPPZP.10212_241404-POG_1POG-57SZ_20250516T120614

identfier

<https://www.gov.pl/zagospodarowanieprzestrzenne/app/StrefaPlanistyczna/PL.ZIPPZP.10212/241404-POG/1POG-57SZ/20250516T120614>

przestrzen nazw

PL.ZIPPZP.10212/241404-POG

lokalny id

1POG-57SZ

wersja id

20250516T120614

poczatek wersji obiektu

2025-05-16T12:06:14

nazwa

strefa wielofunkcyjna z zabudową zagrodową

oznaczenie

57SZ

symbol

SZ

obowiazuje od

2025-05-16

obowiazuje do

obecnie

status

w opracowaniu
<https://inspire.ec.europa.eu/codelist/ProcessStepGeneralValue/elaboration>

charakter ustalenia

ogólnie wiążące
<https://inspire.ec.europa.eu/codelist/RegulationNatureValue/generallyBinding>

profil podstawowy

teren zabudowy zagrodowej
teren produkcji w gospodarstwach rolnych
teren akwakultury i obsługi rybactwa
teren komunikacji
teren zieleni urządzonej
teren ogrodów działkowych
teren infrastruktury technicznej

profil dodatkowy

teren usług

maksymalna nadziemna intensywnosc zabudowy

0.5

maksymalny udzial powierzchni zabudowy

25%

maksymalna wysokosc zabudowy

10.0 m

minimalny udzial powierzchni biologicznie czynnej

40%

geometria



plan

<https://www.gov.pl/zagospodarowanieprzestrzenne/app/AktPlanowaniaPrzestrzennego/PL.ZIPPZP.10212/241404-POG/1POG>

strefa planistyczna

PL.ZIPPZP.10212_241404-POG_1POG-58SZ_20250516T120614

identyfier

<https://www.gov.pl/zagospodarowanieprzestrzenne/app/StrefaPlanistyczna/PL.ZIPPZP.10212/241404-POG/1POG-58SZ/20250516T120614>

przestrzen nazw

PL.ZIPPZP.10212/241404-POG

lokalny id

1POG-58SZ

wersja id

20250516T120614

początek wersji obiektu

2025-05-16T12:06:14

nazwa

strefa wielofunkcyjna z zabudową zagrodową

oznaczenie

58SZ

symbol

SZ

obowiązuje od

2025-05-16

obowiązuje do

obecnie

status

w opracowaniu
<https://inspire.ec.europa.eu/codelist/ProcessStepGeneralValue/elaboration>

charakter ustalenia

ogólnie wiążące
<https://inspire.ec.europa.eu/codelist/RegulationNatureValue/generallyBinding>

profil podstawowy

teren zabudowy zagrodowej
teren produkcji w gospodarstwach rolnych
teren akwakultury i obsługi rybactwa
teren komunikacji
teren zieleni urządzonej
teren ogrodów działkowych
teren infrastruktury technicznej

profil dodatkowy

teren usług

maksymalna nadziemna
intensywność zabudowy

0.5

maksymalny udział powierzchni
zabudowy

25%

maksymalna wysokość zabudowy

10.0 m

minimalny udział powierzchni
biologicznie czynnej

40%

geometria



plan

<https://www.gov.pl/zagospodarowanieprzestrzenne/app/AktPlanowaniaPrzestrzennego/PL.ZIPPZP.10212/241404-POG/1POG>

strefa planistyczna

PL.ZIPPZP.10212_241404-POG_1POG-58SJ_20250516T120614

identyfier

<https://www.gov.pl/zagospodarowanieprzestrzenne/app/StrefaPlanistyczna/PL.ZIPPZP.10212/241404-POG/1POG-58SJ/20250516T120614>

przestrzen nazw

PL.ZIPPZP.10212/241404-POG

lokalny id

1POG-58SJ

wersja id

20250516T120614

początek wersji obiektu

2025-05-16T12:06:14

nazwa

strefa wielofunkcyjna z zabudową mieszkaniową jednorodzinną

oznaczenie

58SJ

symbol

SJ

obowiązuje od

2025-05-16

obowiązuje do

obecnie

status

w opracowaniu
<https://inspire.ec.europa.eu/codelist/ProcessStepGeneralValue/elaboration>

charakter ustalenia

ogólnie wiążące
<https://inspire.ec.europa.eu/codelist/RegulationNatureValue/generallyBinding>

profil podstawowy

teren zabudowy mieszkaniowej jednorodzinnej
teren usług
teren komunikacji
teren zieleni urządzonej
teren ogrodów działkowych
teren infrastruktury technicznej

profil dodatkowy

teren wód

maksymalna nadziemna intensywność zabudowy

0.5

maksymalny udział powierzchni zabudowy

25%


maksymalna wysokość zabudowy

10.0 m

minimalny udział powierzchni biologicznie czynnej

40%

geometria



plan

<https://www.gov.pl/zagospodarowanieprzestrzenne/app/AktPlanowaniaPrzestrzennego/PL.ZIPPZP.10212/241404-POG/1POG>

strefa planistyczna

PL.ZIPPZP.10212_241404-POG_1POG-59SZ_20250516T120614

identyfier

<https://www.gov.pl/zagospodarowanieprzestrzenne/app/StrefaPlanistyczna/PL.ZIPPZP.10212/241404-POG/1POG-59SZ/20250516T120614>

przestrzen nazw

PL.ZIPPZP.10212/241404-POG

lokalny id

1POG-59SZ

wersja id

20250516T120614

poczatek wersji obiektu

2025-05-16T12:06:14

nazwa

strefa wielofunkcyjna z zabudową zagrodową

oznaczenie

59SZ

symbol

SZ

obowiazuje od

2025-05-16

obowiazuje do

obecnie

status

w opracowaniu
<https://inspire.ec.europa.eu/codelist/ProcessStepGeneralValue/elaboration>

charakter ustalenia

ogólnie wiążące
<https://inspire.ec.europa.eu/codelist/RegulationNatureValue/generallyBinding>

profil podstawowy

teren zabudowy zagrodowej
teren produkcji w gospodarstwach rolnych
teren akwakultury i obsługi rybactwa
teren komunikacji
teren zieleni urządzonej
teren ogrodów działkowych
teren infrastruktury technicznej

profil dodatkowy

teren usług

maksymalna nadziemna intensywnosc zabudowy

0.5

maksymalny udzial powierzchni zabudowy

25%


maksymalna wysokosc zabudowy

10.0 m

minimalny udzial powierzchni biologicznie czynnej

40%

geometria



plan

<https://www.gov.pl/zagospodarowanieprzestrzenne/app/AktPlanowaniaPrzestrzennego/PL.ZIPPZP.10212/241404-POG/1POG>

strefa planistyczna

PL.ZIPPZP.10212_241404-POG_1POG-59SJ_20250516T120614

identyfier

<https://www.gov.pl/zagospodarowanieprzestrzenne/app/StrefaPlanistyczna/PL.ZIPPZP.10212/241404-POG/1POG-59SJ/20250516T120614>

przestrzen nazw

PL.ZIPPZP.10212/241404-POG

lokalny id

1POG-59SJ

wersja id

20250516T120614

początek wersji obiektu

2025-05-16T12:06:14

nazwa

strefa wielofunkcyjna z zabudową mieszkaniową jednorodzinną

oznaczenie

59SJ

symbol

SJ

obowiązuje od

2025-05-16

obowiązuje do

obecnie

status

w opracowaniu
<https://inspire.ec.europa.eu/codelist/ProcessStepGeneralValue/elaboration>

charakter ustalenia

ogólnie wiążące
<https://inspire.ec.europa.eu/codelist/RegulationNatureValue/generallyBinding>

profil podstawowy

teren zabudowy mieszkaniowej jednorodzinnej
teren usług
teren komunikacji
teren zieleni urządzonej
teren ogrodów działkowych
teren infrastruktury technicznej

maksymalna nadziemna intensywność zabudowy

0.5

maksymalny udział powierzchni zabudowy

25%

maksymalna wysokość zabudowy

10.0 m

minimalny udział powierzchni biologicznie czynnej

40%

geometria



plan <https://www.gov.pl/zagospodarowanieprzestrzenne/app/AktPlanowaniaPrzestrzennego/PL.ZIPPZP.10212/241404-POG/1POG>

strefa planistyczna PL.ZIPPZP.10212_241404-POG_1POG-60SZ_20250516T120614

identfier <https://www.gov.pl/zagospodarowanieprzestrzenne/app/StrefaPlanistyczna/PL.ZIPPZP.10212/241404-POG/1POG-60SZ/20250516T120614>

przestrzen nazw PL.ZIPPZP.10212/241404-POG

lokalny id 1POG-60SZ

wersja id 20250516T120614

poczatek wersji obiektu 2025-05-16T12:06:14

nazwa strefa wielofunkcyjna z zabudową zagrodową

oznaczenie 60SZ

symbol SZ

obowiazuje od 2025-05-16

obowiazuje do obecnie

status w opracowaniu
<https://inspire.ec.europa.eu/codelist/ProcessStepGeneralValue/elaboration>

charakter ustalenia ogólnie wiążące
<https://inspire.ec.europa.eu/codelist/RegulationNatureValue/generallyBinding>

profil podstawowy teren zabudowy zagrodowej
teren produkcji w gospodarstwach rolnych
teren akwakultury i obsługi rybactwa
teren komunikacji
teren zieleni urządzonej
teren ogrodów działkowych
teren infrastruktury technicznej

profil dodatkowy teren usług

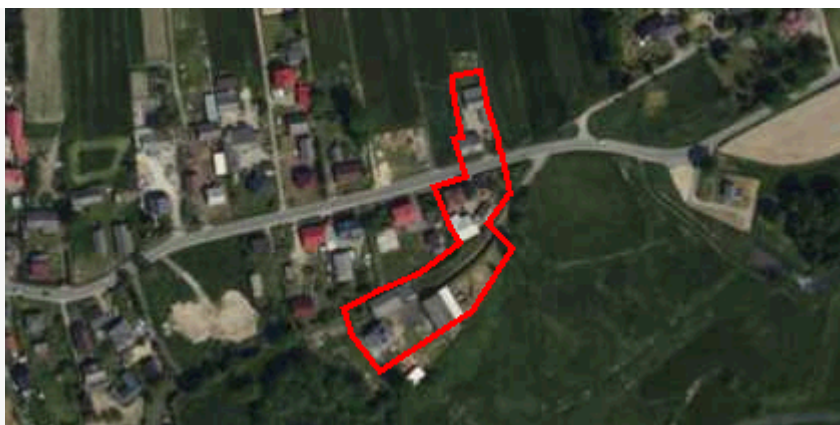
maksymalna nadziemna intensywnosc zabudowy 0.5

maksymalny udzial powierzchni zabudowy 25%

maksymalna wysokosc zabudowy 10.0 m

minimalny udzial powierzchni biologicznie czynnej 40%

geometria



plan

<https://www.gov.pl/zagospodarowanieprzestrzenne/app/AktPlanowaniaPrzestrzennego/PL.ZIPPZP.10212/241404-POG/1POG>

strefa planistyczna

PL.ZIPPZP.10212_241404-POG_1POG-60SJ_20250516T120614

identyfier

<https://www.gov.pl/zagospodarowanieprzestrzenne/app/StrefaPlanistyczna/PL.ZIPPZP.10212/241404-POG/1POG-60SJ/20250516T120614>

przestrzen nazw

PL.ZIPPZP.10212/241404-POG

lokalny id

1POG-60SJ

wersja id

20250516T120614

początek wersji obiektu

2025-05-16T12:06:14

nazwa

strefa wielofunkcyjna z zabudową mieszkaniową jednorodzinną

oznaczenie

60SJ

symbol

SJ

obowiązuje od

2025-05-16

obowiązuje do

obecnie

status

w opracowaniu
<https://inspire.ec.europa.eu/codelist/ProcessStepGeneralValue/elaboration>

charakter ustalenia

ogólnie wiążące
<https://inspire.ec.europa.eu/codelist/RegulationNatureValue/generallyBinding>

profil podstawowy

teren zabudowy mieszkaniowej jednorodzinnej
teren usług
teren komunikacji
teren zieleni urządzonej
teren ogrodów działkowych
teren infrastruktury technicznej

maksymalna nadziemna intensywność zabudowy

0.5

maksymalny udział powierzchni zabudowy

25%

maksymalna wysokość zabudowy

10.0 m

minimalny udział powierzchni biologicznie czynnej

40%

geometria



plan

<https://www.gov.pl/zagospodarowanieprzestrzenne/app/AktPlanowaniaPrzestrzennego/PL.ZIPPZP.10212/241404-POG/1POG>

strefa planistyczna

PL.ZIPPZP.10212_241404-POG_1POG-61SZ_20250516T120614

identfier

<https://www.gov.pl/zagospodarowanieprzestrzenne/app/StrefaPlanistyczna/PL.ZIPPZP.10212/241404-POG/1POG-61SZ/20250516T120614>

przestrzen nazw

PL.ZIPPZP.10212/241404-POG

lokalny id

1POG-61SZ

wersja id

20250516T120614

poczatek wersji obiektu

2025-05-16T12:06:14

nazwa

strefa wielofunkcyjna z zabudową zagrodową

oznaczenie

61SZ

symbol

SZ

obowiazuje od

2025-05-16

obowiazuje do

obecnie

status

w opracowaniu
<https://inspire.ec.europa.eu/codelist/ProcessStepGeneralValue/elaboration>

charakter ustalenia

ogólnie wiążące
<https://inspire.ec.europa.eu/codelist/RegulationNatureValue/generallyBinding>

profil podstawowy

teren zabudowy zagrodowej
teren produkcji w gospodarstwach rolnych
teren akwakultury i obsługi rybactwa
teren komunikacji
teren zieleni urządzonej
teren ogrodów działkowych
teren infrastruktury technicznej

profil dodatkowy

teren usług

maksymalna nadziemna intensywnosc zabudowy

0.5

maksymalny udzial powierzchni zabudowy

25%

maksymalna wysokosc zabudowy

10.0 m

minimalny udzial powierzchni biologicznie czynnej

40%

geometria



plan

<https://www.gov.pl/zagospodarowanieprzestrzenne/app/AktPlanowaniaPrzestrzennego/PL.ZIPPZP.10212/241404-POG/1POG>

strefa planistyczna

PL.ZIPPZP.10212_241404-POG_1POG-61SJ_20250516T120614

identyfier

<https://www.gov.pl/zagospodarowanieprzestrzenne/app/StrefaPlanistyczna/PL.ZIPPZP.10212/241404-POG/1POG-61SJ/20250516T120614>

przestrzen nazw

PL.ZIPPZP.10212/241404-POG

lokalny id

1POG-61SJ

wersja id

20250516T120614

początek wersji obiektu

2025-05-16T12:06:14

nazwa

strefa wielofunkcyjna z zabudową mieszkaniową jednorodzinną

oznaczenie

61SJ

symbol

SJ

obowiązuje od

2025-05-16

obowiązuje do

obecnie

status

w opracowaniu
<https://inspire.ec.europa.eu/codelist/ProcessStepGeneralValue/elaboration>

charakter ustalenia

ogólnie wiążące
<https://inspire.ec.europa.eu/codelist/RegulationNatureValue/generallyBinding>

profil podstawowy

teren zabudowy mieszkaniowej jednorodzinnej
teren usług
teren komunikacji
teren zieleni urządzonej
teren ogrodów działkowych
teren infrastruktury technicznej

profil dodatkowy

teren wód

maksymalna nadziemna intensywność zabudowy

0.5

maksymalny udział powierzchni zabudowy

25%

maksymalna wysokość zabudowy

10.0 m

minimalny udział powierzchni biologicznie czynnej

40%

geometria



plan

<https://www.gov.pl/zagospodarowanieprzestrzenne/app/AktPlanowaniaPrzestrzennego/PL.ZIPPZP.10212/241404-POG/1POG>

strefa planistyczna

PL.ZIPPZP.10212_241404-POG_1POG-62SJ_20250516T120614

identfier

<https://www.gov.pl/zagospodarowanieprzestrzenne/app/StrefaPlanistyczna/PL.ZIPPZP.10212/241404-POG/1POG-62SJ/20250516T120614>

przestrzen nazw

PL.ZIPPZP.10212/241404-POG

lokalny id

1POG-62SJ

wersja id

20250516T120614

poczatek wersji obiektu

2025-05-16T12:06:14

nazwa

strefa wielofunkcyjna z zabudową mieszkaniową jednorodzinną

oznaczenie

62SJ

symbol

SJ

obowiazuje od

2025-05-16

obowiazuje do

obecnie

status

w opracowaniu
<https://inspire.ec.europa.eu/codelist/ProcessStepGeneralValue/elaboration>

charakter ustalenia

ogólnie wiążące
<https://inspire.ec.europa.eu/codelist/RegulationNatureValue/generallyBinding>

profil podstawowy

teren zabudowy mieszkaniowej jednorodzinnej
teren usług
teren komunikacji
teren zieleni urządzonej
teren ogrodów działkowych
teren infrastruktury technicznej

profil dodatkowy

teren wód

maksymalna nadziemna intensywnosc zabudowy

0.5

maksymalny udzial powierzchni zabudowy

25%

maksymalna wysokosc zabudowy

10.0 m

minimalny udzial powierzchni biologicznie czynnej

40%

geometria



plan

<https://www.gov.pl/zagospodarowanieprzestrzenne/app/AktPlanowaniaPrzestrzennego/PL.ZIPPZP.10212/241404-POG/1POG>

strefa planistyczna

PL.ZIPPZP.10212_241404-POG_1POG-62SZ_20250516T120614

identfier

<https://www.gov.pl/zagospodarowanieprzestrzenne/app/StrefaPlanistyczna/PL.ZIPPZP.10212/241404-POG/1POG-62SZ/20250516T120614>

przestrzen nazw

PL.ZIPPZP.10212/241404-POG

lokalny id

1POG-62SZ

wersja id

20250516T120614

poczatek wersji obiektu

2025-05-16T12:06:14

nazwa

strefa wielofunkcyjna z zabudową zagrodową

oznaczenie

62SZ

symbol

SZ

obowiazuje od

2025-05-16

obowiazuje do

obecnie

status

w opracowaniu
<https://inspire.ec.europa.eu/codelist/ProcessStepGeneralValue/elaboration>

charakter ustalenia

ogólnie wiążące
<https://inspire.ec.europa.eu/codelist/RegulationNatureValue/generallyBinding>

profil podstawowy

teren zabudowy zagrodowej
teren produkcji w gospodarstwach rolnych
teren akwakultury i obsługi rybactwa
teren komunikacji
teren zieleni urządzonej
teren ogrodów działkowych
teren infrastruktury technicznej

profil dodatkowy

teren usług
teren wód

maksymalna nadziemna intensywnosc zabudowy

0.5

maksymalny udzial powierzchni zabudowy

25%

maksymalna wysokosc zabudowy

10.0 m

minimalny udzial powierzchni biologicznie czynnej

40%

geometria



plan

<https://www.gov.pl/zagospodarowanieprzestrzenne/app/AktPlanowaniaPrzestrzennego/PL.ZIPPZP.10212/241404-POG/1POG>

strefa planistyczna

PL.ZIPPZP.10212_241404-POG_1POG-63SJ_20250516T120614

identfier

<https://www.gov.pl/zagospodarowanieprzestrzenne/app/StrefaPlanistyczna/PL.ZIPPZP.10212/241404-POG/1POG-63SJ/20250516T120614>

przestrzen nazw

PL.ZIPPZP.10212/241404-POG

lokalny id

1POG-63SJ

wersja id

20250516T120614

początek wersji obiektu

2025-05-16T12:06:14

nazwa

strefa wielofunkcyjna z zabudową mieszkaniową jednorodzinną

oznaczenie

63SJ

symbol

SJ

obowiązuje od

2025-05-16

obowiązuje do

obecnie

status

w opracowaniu
<https://inspire.ec.europa.eu/codelist/ProcessStepGeneralValue/elaboration>

charakter ustalenia

ogólnie wiążące
<https://inspire.ec.europa.eu/codelist/RegulationNatureValue/generallyBinding>

profil podstawowy

teren zabudowy mieszkaniowej jednorodzinnej
teren usług
teren komunikacji
teren zieleni urządzonej
teren ogrodów działkowych
teren infrastruktury technicznej

maksymalna nadziemna intensywność zabudowy

0.5

maksymalny udział powierzchni zabudowy

25%

maksymalna wysokość zabudowy

10.0 m

minimalny udział powierzchni biologicznie czynnej

40%

geometria



plan

<https://www.gov.pl/zagospodarowanieprzestrzenne/app/AktPlanowaniaPrzestrzennego/PL.ZIPPZP.10212/241404-POG/1POG>

strefa planistyczna

PL.ZIPPZP.10212_241404-POG_1POG-63SZ_20250516T120614

identyfier

<https://www.gov.pl/zagospodarowanieprzestrzenne/app/StrefaPlanistyczna/PL.ZIPPZP.10212/241404-POG/1POG-63SZ/20250516T120614>

przestrzen nazw

PL.ZIPPZP.10212/241404-POG

lokalny id

1POG-63SZ

wersja id

20250516T120614

początek wersji obiektu

2025-05-16T12:06:14

nazwa

strefa wielofunkcyjna z zabudową zagrodową

oznaczenie

63SZ

symbol

SZ

obowiązuje od

2025-05-16

obowiązuje do

obecnie

status

w opracowaniu
<https://inspire.ec.europa.eu/codelist/ProcessStepGeneralValue/elaboration>

charakter ustalenia

ogólnie wiążące
<https://inspire.ec.europa.eu/codelist/RegulationNatureValue/generallyBinding>

profil podstawowy

teren zabudowy zagrodowej
teren produkcji w gospodarstwach rolnych
teren akwakultury i obsługi rybactwa
teren komunikacji
teren zieleni urządzonej
teren ogrodów działkowych
teren infrastruktury technicznej

profil dodatkowy

teren usług
teren wód

maksymalna nadziemna intensywność zabudowy

0.5

maksymalny udział powierzchni zabudowy

25%

maksymalna wysokość zabudowy

10.0 m

minimalny udział powierzchni biologicznie czynnej

40%

geometria



plan

<https://www.gov.pl/zagospodarowanieprzestrzenne/app/AktPlanowaniaPrzestrzennego/PL.ZIPPZP.10212/241404-POG/1POG>

strefa planistyczna

PL.ZIPPZP.10212_241404-POG_1POG-64SJ_20250516T120614

identfier

<https://www.gov.pl/zagospodarowanieprzestrzenne/app/StrefaPlanistyczna/PL.ZIPPZP.10212/241404-POG/1POG-64SJ/20250516T120614>

przestrzen nazw

PL.ZIPPZP.10212/241404-POG

lokalny id

1POG-64SJ

wersja id

20250516T120614

początek wersji obiektu

2025-05-16T12:06:14

nazwa

strefa wielofunkcyjna z zabudową mieszkaniową jednorodzinną

oznaczenie

64SJ

symbol

SJ

obowiązuje od

2025-05-16

obowiązuje do

obecnie

status

w opracowaniu
<https://inspire.ec.europa.eu/codelist/ProcessStepGeneralValue/elaboration>

charakter ustalenia

ogólnie wiążące
<https://inspire.ec.europa.eu/codelist/RegulationNatureValue/generallyBinding>

profil podstawowy

teren zabudowy mieszkaniowej jednorodzinnej
teren usług
teren komunikacji
teren zieleni urządzonej
teren ogrodów działkowych
teren infrastruktury technicznej

maksymalna nadziemna intensywnosc zabudowy

0.5

maksymalny udział powierzchni zabudowy

25%

maksymalna wysokość zabudowy

10.0 m

minimalny udział powierzchni biologicznie czynnej

40%

geometria



plan

<https://www.gov.pl/zagospodarowanieprzestrzenne/app/AktPlanowaniaPrzestrzennego/PL.ZIPPZP.10212/241404-POG/1POG>

strefa planistyczna

PL.ZIPPZP.10212_241404-POG_1POG-64SZ_20250516T120614

identyfier

<https://www.gov.pl/zagospodarowanieprzestrzenne/app/StrefaPlanistyczna/PL.ZIPPZP.10212/241404-POG/1POG-64SZ/20250516T120614>

przestrzen nazw

PL.ZIPPZP.10212/241404-POG

lokalny id

1POG-64SZ

wersja id

20250516T120614

poczatek wersji obiektu

2025-05-16T12:06:14

nazwa

strefa wielofunkcyjna z zabudową zagrodową

oznaczenie

64SZ

symbol

SZ

obowiazuje od

2025-05-16

obowiazuje do

obecnie

status

w opracowaniu
<https://inspire.ec.europa.eu/codelist/ProcessStepGeneralValue/elaboration>

charakter ustalenia

ogólnie wiążące
<https://inspire.ec.europa.eu/codelist/RegulationNatureValue/generallyBinding>

profil podstawowy

teren zabudowy zagrodowej
 teren produkcji w gospodarstwach rolnych
 teren akwakultury i obsługi rybactwa
 teren komunikacji
 teren zieleni urządzonej
 teren ogrodów działkowych
 teren infrastruktury technicznej

profil dodatkowy

teren usług

maksymalna nadziemna intensywnosc zabudowy

0.5

maksymalny udzial powierzchni zabudowy

25%

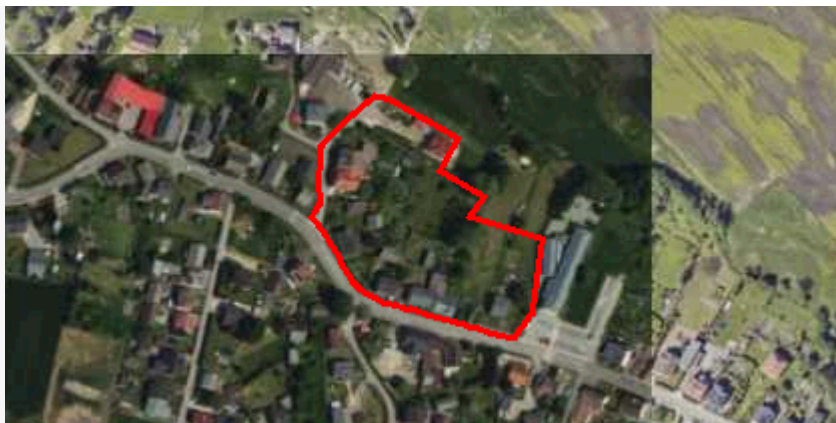
maksymalna wysokosc zabudowy

10.0 m

minimalny udzial powierzchni biologicznie czynnej

40%

geometria	
plan	https://www.gov.pl/zagospodarowanieprzestrzenne/app/AktPlanowaniaPrzestrzennego/PL.ZIPPZP.10212/241404-POG/1POG
strefa planistyczna	PL.ZIPPZP.10212_241404-POG_1POG-65SJ_20250516T120614
identyfier	https://www.gov.pl/zagospodarowanieprzestrzenne/app/StrefaPlanistyczna/PL.ZIPPZP.10212/241404-POG/1POG-65SJ/20250516T120614
przestrzen nazw	PL.ZIPPZP.10212/241404-POG
lokalny id	1POG-65SJ
wersja id	20250516T120614
poczatek wersji obiektu	2025-05-16T12:06:14
nazwa	strefa wielofunkcyjna z zabudową mieszkaniową jednorodzinną
oznaczenie	65SJ
symbol	SJ
obowiazuje od	2025-05-16
obowiazuje do	obecnie
status	w opracowaniu https://inspire.ec.europa.eu/codelist/ProcessStepGeneralValue/elaboration
charakter ustalenia	ogólnie wiążące https://inspire.ec.europa.eu/codelist/RegulationNatureValue/generallyBinding
profil podstawowy	teren zabudowy mieszkaniowej jednorodzinnej teren usług teren komunikacji teren zieleni urządzonej teren ogrodów działkowych teren infrastruktury technicznej
profil dodatkowy	teren wód
maksymalna nadziemna intensywnosc zabudowy	0.5
maksymalny udzial powierzchni zabudowy	25%
maksymalna wysokosc zabudowy	10.0 m
minimalny udzial powierzchni biologicznie czynnej	40%
geometria	



plan

<https://www.gov.pl/zagospodarowanieprzestrzenne/app/AktPlanowaniaPrzestrzennego/PL.ZIPPZP.10212/241404-POG/1POG>

strefa planistyczna

PL.ZIPPZP.10212_241404-POG_1POG-65SZ_20250516T120614

identfier

<https://www.gov.pl/zagospodarowanieprzestrzenne/app/StrefaPlanistyczna/PL.ZIPPZP.10212/241404-POG/1POG-65SZ/20250516T120614>

przestrzen nazw

PL.ZIPPZP.10212/241404-POG

lokalny id

1POG-65SZ

wersja id

20250516T120614

poczatek wersji obiektu

2025-05-16T12:06:14

nazwa

strefa wielofunkcyjna z zabudową zagrodową

oznaczenie

65SZ

symbol

SZ

obowiazuje od

2025-05-16

obowiazuje do

obecnie

status

w opracowaniu
<https://inspire.ec.europa.eu/codelist/ProcessStepGeneralValue/elaboration>

charakter ustalenia

ogólnie wiążące
<https://inspire.ec.europa.eu/codelist/RegulationNatureValue/generallyBinding>

profil podstawowy

teren zabudowy zagrodowej
teren produkcji w gospodarstwach rolnych
teren akwakultury i obsługi rybactwa
teren komunikacji
teren zieleni urządzonej
teren ogrodów działkowych
teren infrastruktury technicznej

profil dodatkowy

teren usług

maksymalna nadziemna intensywnosc zabudowy

0.5

maksymalny udzial powierzchni zabudowy

25%

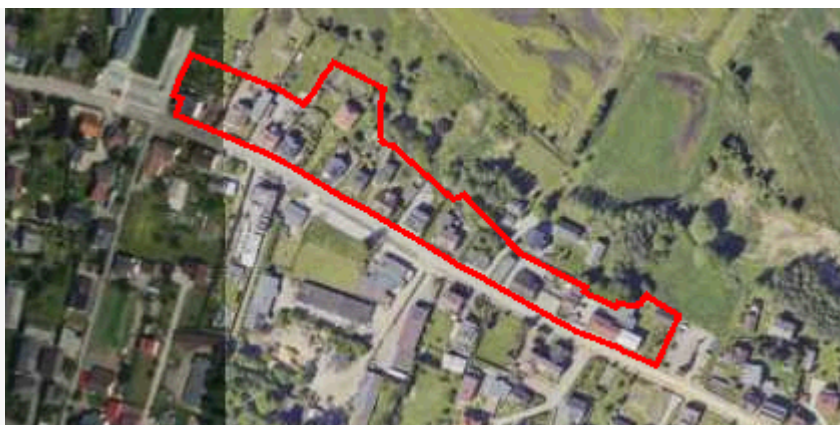
maksymalna wysokosc zabudowy

10.0 m

minimalny udzial powierzchni biologicznie czynnej

40%

geometria	
plan	https://www.gov.pl/zagospodarowanieprzestrzenne/app/AktPlanowaniaPrzestrzennego/PL.ZIPPZP.10212/241404-POG/1POG
strefa planistyczna	PL.ZIPPZP.10212_241404-POG_1POG-66SJ_20250516T120614
identyfier	https://www.gov.pl/zagospodarowanieprzestrzenne/app/StrefaPlanistyczna/PL.ZIPPZP.10212/241404-POG/1POG-66SJ/20250516T120614
przestrzen nazw	PL.ZIPPZP.10212/241404-POG
lokalny id	1POG-66SJ
wersja id	20250516T120614
poczatek wersji obiektu	2025-05-16T12:06:14
nazwa	strefa wielofunkcyjna z zabudową mieszkaniową jednorodzinną
oznaczenie	66SJ
symbol	SJ
obowiazuje od	2025-05-16
obowiazuje do	obecnie
status	w opracowaniu https://inspire.ec.europa.eu/codelist/ProcessStepGeneralValue/elaboration
charakter ustalenia	ogólnie wiążące https://inspire.ec.europa.eu/codelist/RegulationNatureValue/generallyBinding
profil podstawowy	teren zabudowy mieszkaniowej jednorodzinnej teren usług teren komunikacji teren zieleni urządzonej teren ogrodów działkowych teren infrastruktury technicznej
profil dodatkowy	teren wód
maksymalna nadziemna intensywnosc zabudowy	0.5
maksymalny udzial powierzchni zabudowy	25%
maksymalna wysokosc zabudowy	10.0 m
minimalny udzial powierzchni biologicznie czynnej	40%
geometria	



plan

<https://www.gov.pl/zagospodarowanieprzestrzenne/app/AktPlanowaniaPrzestrzennego/PL.ZIPPZP.10212/241404-POG/1POG>

strefa planistyczna

PL.ZIPPZP.10212_241404-POG_1POG-66SZ_20250516T120614

identyfier

<https://www.gov.pl/zagospodarowanieprzestrzenne/app/StrefaPlanistyczna/PL.ZIPPZP.10212/241404-POG/1POG-66SZ/20250516T120614>

przestrzen nazw

PL.ZIPPZP.10212/241404-POG

lokalny id

1POG-66SZ

wersja id

20250516T120614

poczatek wersji obiektu

2025-05-16T12:06:14

nazwa

strefa wielofunkcyjna z zabudową zagrodową

oznaczenie

66SZ

symbol

SZ

obowiazuje od

2025-05-16

obowiazuje do

obecnie

status

w opracowaniu
<https://inspire.ec.europa.eu/codelist/ProcessStepGeneralValue/elaboration>

charakter ustalenia

ogólnie wiążące
<https://inspire.ec.europa.eu/codelist/RegulationNatureValue/generallyBinding>

profil podstawowy

teren zabudowy zagrodowej
teren produkcji w gospodarstwach rolnych
teren akwakultury i obsługi rybactwa
teren komunikacji
teren zieleni urządzonej
teren ogrodów działkowych
teren infrastruktury technicznej

profil dodatkowy

teren usług

maksymalna nadziemna intensywnosc zabudowy

0.5

maksymalny udzial powierzchni zabudowy

25%

maksymalna wysokosc zabudowy

10.0 m

minimalny udzial powierzchni biologicznie czynnej

40%

geometria



plan

<https://www.gov.pl/zagospodarowanieprzestrzenne/app/AktPlanowaniaPrzestrzennego/PL.ZIPPZP.10212/241404-POG/1POG>

strefa planistyczna

PL.ZIPPZP.10212_241404-POG_1POG-67SZ_20250516T120614

identyfier

<https://www.gov.pl/zagospodarowanieprzestrzenne/app/StrefaPlanistyczna/PL.ZIPPZP.10212/241404-POG/1POG-67SZ/20250516T120614>

przestrzen nazw

PL.ZIPPZP.10212/241404-POG

lokalny id

1POG-67SZ

wersja id

20250516T120614

początek wersji obiektu

2025-05-16T12:06:14

nazwa

strefa wielofunkcyjna z zabudową zagrodową

oznaczenie

67SZ

symbol

SZ

obowiązuje od

2025-05-16

obowiązuje do

obecnie

status

w opracowaniu
<https://inspire.ec.europa.eu/codelist/ProcessStepGeneralValue/elaboration>

charakter ustalenia

ogólnie wiążące
<https://inspire.ec.europa.eu/codelist/RegulationNatureValue/generallyBinding>

profil podstawowy

teren zabudowy zagrodowej
teren produkcji w gospodarstwach rolnych
teren akwakultury i obsługi rybactwa
teren komunikacji
teren zieleni urządzonej
teren ogrodów działkowych
teren infrastruktury technicznej

profil dodatkowy

teren usług

maksymalna nadziemna
intensywność zabudowy

0.5

maksymalny udział powierzchni
zabudowy

25%

maksymalna wysokość zabudowy

10.0 m

minimalny udział powierzchni
biologicznie czynnej

40%

geometria



plan

<https://www.gov.pl/zagospodarowanieprzestrzenne/app/AktPlanowaniaPrzestrzennego/PL.ZIPPZP.10212/241404-POG/1POG>

strefa planistyczna

PL.ZIPPZP.10212_241404-POG_1POG-67SJ_20250516T165237

identyfier

<https://www.gov.pl/zagospodarowanieprzestrzenne/app/StrefaPlanistyczna/PL.ZIPPZP.10212/241404-POG/1POG-67SJ/20250516T165237>

przestrzen nazw

PL.ZIPPZP.10212/241404-POG

lokalny id

1POG-67SJ

wersja id

20250516T165237

początek wersji obiektu

2025-05-16T16:52:37

nazwa

strefa wielofunkcyjna z zabudową mieszkaniową jednorodzinną

oznaczenie

67SJ

symbol

SJ

obowiązuje od

2025-05-16

obowiązuje do

obecnie

status

w opracowaniu
<https://inspire.ec.europa.eu/codelist/ProcessStepGeneralValue/elaboration>

charakter ustalenia

ogólnie wiążące
<https://inspire.ec.europa.eu/codelist/RegulationNatureValue/generallyBinding>

profil podstawowy

teren zabudowy mieszkaniowej jednorodzinnej
teren usług
teren komunikacji
teren zieleni urządzonej
teren ogrodów działkowych
teren infrastruktury technicznej

maksymalna nadziemna intensywność zabudowy

0.5

maksymalny udział powierzchni zabudowy

25%

maksymalna wysokość zabudowy

10.0 m

minimalny udział powierzchni biologicznie czynnej

40%

geometria



plan <https://www.gov.pl/zagospodarowanieprzestrzenne/app/AktPlanowaniaPrzestrzennego/PL.ZIPPZP.10212/241404-POG/1POG>

strefa planistyczna PL.ZIPPZP.10212_241404-POG_1POG-68SJ_20250516T120614

identyfier <https://www.gov.pl/zagospodarowanieprzestrzenne/app/StrefaPlanistyczna/PL.ZIPPZP.10212/241404-POG/1POG-68SJ/20250516T120614>

przestrzen nazw PL.ZIPPZP.10212/241404-POG

lokalny id 1POG-68SJ

wersja id 20250516T120614

poczatek wersji obiektu 2025-05-16T12:06:14

nazwa strefa wielofunkcyjna z zabudową mieszkaniową jednorodzinną

oznaczenie 68SJ

symbol SJ

obowiazuje od 2025-05-16

obowiazuje do obecnie

status w opracowaniu
<https://inspire.ec.europa.eu/codelist/ProcessStepGeneralValue/elaboration>

charakter ustalenia ogólnie wiążące
<https://inspire.ec.europa.eu/codelist/RegulationNatureValue/generallyBinding>

profil podstawowy teren zabudowy mieszkaniowej jednorodzinnej
teren usług
teren komunikacji
teren zieleni urządzonej
teren ogrodów działkowych
teren infrastruktury technicznej

profil dodatkowy teren wód

maksymalna nadziemna intensywnosc zabudowy 0.5

maksymalny udzial powierzchni zabudowy 25%

maksymalna wysokosc zabudowy 10.0 m

minimalny udzial powierzchni biologicznie czynnej 40%

geometria



plan

<https://www.gov.pl/zagospodarowanieprzestrzenne/app/AktPlanowaniaPrzestrzennego/PL.ZIPPZP.10212/241404-POG/1POG>

strefa planistyczna

PL.ZIPPZP.10212_241404-POG_1POG-68SZ_20250516T120614

identfier

<https://www.gov.pl/zagospodarowanieprzestrzenne/app/StrefaPlanistyczna/PL.ZIPPZP.10212/241404-POG/1POG-68SZ/20250516T120614>

przestrzen nazw

PL.ZIPPZP.10212/241404-POG

lokalny id

1POG-68SZ

wersja id

20250516T120614

poczatek wersji obiektu

2025-05-16T12:06:14

nazwa

strefa wielofunkcyjna z zabudową zagrodową

oznaczenie

68SZ

symbol

SZ

obowiazuje od

2025-05-16

obowiazuje do

obecnie

status

w opracowaniu
<https://inspire.ec.europa.eu/codelist/ProcessStepGeneralValue/elaboration>

charakter ustalenia

ogólnie wiążące
<https://inspire.ec.europa.eu/codelist/RegulationNatureValue/generallyBinding>

profil podstawowy

teren zabudowy zagrodowej
teren produkcji w gospodarstwach rolnych
teren akwakultury i obsługi rybactwa
teren komunikacji
teren zieleni urządzonej
teren ogrodów działkowych
teren infrastruktury technicznej

profil dodatkowy

teren usług

maksymalna nadziemna intensywnosc zabudowy

0.5

maksymalny udzial powierzchni zabudowy

25%

maksymalna wysokosc zabudowy

10.0 m

minimalny udzial powierzchni biologicznie czynnej

40%

geometria



plan

<https://www.gov.pl/zagospodarowanieprzestrzenne/app/AktPlanowaniaPrzestrzennego/PL.ZIPPZP.10212/241404-POG/1POG>

strefa planistyczna

PL.ZIPPZP.10212_241404-POG_1POG-69SJ_20250516T120614

identyfier

<https://www.gov.pl/zagospodarowanieprzestrzenne/app/StrefaPlanistyczna/PL.ZIPPZP.10212/241404-POG/1POG-69SJ/20250516T120614>

przestrzen nazw

PL.ZIPPZP.10212/241404-POG

lokalny id

1POG-69SJ

wersja id

20250516T120614

początek wersji obiektu

2025-05-16T12:06:14

nazwa

strefa wielofunkcyjna z zabudową mieszkaniową jednorodzinną

oznaczenie

69SJ

symbol

SJ

obowiązuje od

2025-05-16

obowiązuje do

obecnie

status

w opracowaniu
<https://inspire.ec.europa.eu/codelist/ProcessStepGeneralValue/elaboration>

charakter ustalenia

ogólnie wiążące
<https://inspire.ec.europa.eu/codelist/RegulationNatureValue/generallyBinding>

profil podstawowy

teren zabudowy mieszkaniowej jednorodzinnej
teren usług
teren komunikacji
teren zieleni urządzonej
teren ogrodów działkowych
teren infrastruktury technicznej

maksymalna nadziemna intensywność zabudowy

0.5

maksymalny udział powierzchni zabudowy

25%

maksymalna wysokość zabudowy

10.0 m

minimalny udział powierzchni biologicznie czynnej

40%

geometria



plan

<https://www.gov.pl/zagospodarowanieprzestrzenne/app/AktPlanowaniaPrzestrzennego/PL.ZIPPZP.10212/241404-POG/1POG>

strefa planistyczna

PL.ZIPPZP.10212_241404-POG_1POG-69SZ_20250516T120614

identyfier

<https://www.gov.pl/zagospodarowanieprzestrzenne/app/StrefaPlanistyczna/PL.ZIPPZP.10212/241404-POG/1POG-69SZ/20250516T120614>

przestrzen nazw

PL.ZIPPZP.10212/241404-POG

lokalny id

1POG-69SZ

wersja id

20250516T120614

poczatek wersji obiektu

2025-05-16T12:06:14

nazwa

strefa wielofunkcyjna z zabudową zagrodową

oznaczenie

69SZ

symbol

SZ

obowiazuje od

2025-05-16

obowiazuje do

obecnie

status

w opracowaniu
<https://inspire.ec.europa.eu/codelist/ProcessStepGeneralValue/elaboration>

charakter ustalenia

ogólnie wiążące
<https://inspire.ec.europa.eu/codelist/RegulationNatureValue/generallyBinding>

profil podstawowy

teren zabudowy zagrodowej
teren produkcji w gospodarstwach rolnych
teren akwakultury i obsługi rybactwa
teren komunikacji
teren zieleni urządzonej
teren ogrodów działkowych
teren infrastruktury technicznej

profil dodatkowy

teren usług

maksymalna nadziemna intensywnosc zabudowy

0.5

maksymalny udzial powierzchni zabudowy

25%

maksymalna wysokosc zabudowy

10.0 m

minimalny udzial powierzchni biologicznie czynnej

40%

geometria	
plan	https://www.gov.pl/zagospodarowanieprzestrzenne/app/AktPlanowaniaPrzestrzennego/PL.ZIPPZP.10212/241404-POG/1POG
strefa planistyczna	PL.ZIPPZP.10212_241404-POG_1POG-70SJ_20250923T233204
identyfier	https://www.gov.pl/zagospodarowanieprzestrzenne/app/StrefaPlanistyczna/PL.ZIPPZP.10212/241404-POG/1POG-70SJ/20250923T233204
przestrzen nazw	PL.ZIPPZP.10212/241404-POG
lokalny id	1POG-70SJ
wersja id	20250923T233204
poczatek wersji obiektu	2025-09-23T23:32:04
nazwa	strefa wielofunkcyjna z zabudową mieszkaniową jednorodzinną
oznaczenie	70SJ
symbol	SJ
obowiazuje od	2025-05-16
obowiazuje do	obecnie
status	w opracowaniu https://inspire.ec.europa.eu/codelist/ProcessStepGeneralValue/elaboration
charakter ustalenia	ogólnie wiążące https://inspire.ec.europa.eu/codelist/RegulationNatureValue/generallyBinding
profil podstawowy	teren zabudowy mieszkaniowej jednorodzinnej teren usług teren komunikacji teren zieleni urządzonej teren ogrodów działkowych teren infrastruktury technicznej
profil dodatkowy	teren wód
maksymalna nadziemna intensywnosc zabudowy	0.5
maksymalny udzial powierzchni zabudowy	25%
maksymalna wysokosc zabudowy	10.0 m
minimalny udzial powierzchni biologicznie czynnej	40%
geometria	



plan

<https://www.gov.pl/zagospodarowanieprzestrzenne/app/AktPlanowaniaPrzestrzennego/PL.ZIPPZP.10212/241404-POG/1POG>

strefa planistyczna

PL.ZIPPZP.10212_241404-POG_1POG-70SZ_20250516T120614

identyfier

<https://www.gov.pl/zagospodarowanieprzestrzenne/app/StrefaPlanistyczna/PL.ZIPPZP.10212/241404-POG/1POG-70SZ/20250516T120614>

przestrzen nazw

PL.ZIPPZP.10212/241404-POG

lokalny id

1POG-70SZ

wersja id

20250516T120614

początek wersji obiektu

2025-05-16T12:06:14

nazwa

strefa wielofunkcyjna z zabudową zagrodową

oznaczenie

70SZ

symbol

SZ

obowiązuje od

2025-05-16

obowiązuje do

obecnie

status

w opracowaniu
<https://inspire.ec.europa.eu/codelist/ProcessStepGeneralValue/elaboration>

charakter ustalenia

ogólnie wiążące
<https://inspire.ec.europa.eu/codelist/RegulationNatureValue/generallyBinding>

profil podstawowy

teren zabudowy zagrodowej
 teren produkcji w gospodarstwach rolnych
 teren akwakultury i obsługi rybactwa
 teren komunikacji
 teren zieleni urządzonej
 teren ogrodów działkowych
 teren infrastruktury technicznej

maksymalna nadziemna intensywność zabudowy

0.5

maksymalny udział powierzchni zabudowy

25%

maksymalna wysokość zabudowy

10.0 m

minimalny udział powierzchni biologicznie czynnej

40%

geometria



plan

<https://www.gov.pl/zagospodarowanieprzestrzenne/app/AktPlanowaniaPrzestrzennego/PL.ZIPPZP.10212/241404-POG/1POG>

strefa planistyczna

PL.ZIPPZP.10212_241404-POG_1POG-71SJ_20250516T120614

identyfier

<https://www.gov.pl/zagospodarowanieprzestrzenne/app/StrefaPlanistyczna/PL.ZIPPZP.10212/241404-POG/1POG-71SJ/20250516T120614>

przestrzen nazw

PL.ZIPPZP.10212/241404-POG

lokalny id

1POG-71SJ

wersja id

20250516T120614

początek wersji obiektu

2025-05-16T12:06:14

nazwa

strefa wielofunkcyjna z zabudową mieszkaniową jednorodzinną

oznaczenie

71SJ

symbol

SJ

obowiązuje od

2025-05-16

obowiązuje do

obecnie

status

w opracowaniu
<https://inspire.ec.europa.eu/codelist/ProcessStepGeneralValue/elaboration>

charakter ustalenia

ogólnie wiążące
<https://inspire.ec.europa.eu/codelist/RegulationNatureValue/generallyBinding>

profil podstawowy

teren zabudowy mieszkaniowej jednorodzinnej
teren usług
teren komunikacji
teren zieleni urządzonej
teren ogrodów działkowych
teren infrastruktury technicznej

maksymalna nadziemna intensywność zabudowy

0.5

maksymalny udział powierzchni zabudowy

25%

maksymalna wysokość zabudowy

10.0 m

minimalny udział powierzchni biologicznie czynnej

40%

geometria



plan

<https://www.gov.pl/zagospodarowanieprzestrzenne/app/AktPlanowaniaPrzestrzennego/PL.ZIPPZP.10212/241404-POG/1POG>

strefa planistyczna

PL.ZIPPZP.10212_241404-POG_1POG-71SZ_20250516T120614

identyfier

<https://www.gov.pl/zagospodarowanieprzestrzenne/app/StrefaPlanistyczna/PL.ZIPPZP.10212/241404-POG/1POG-71SZ/20250516T120614>

przestrzen nazw

PL.ZIPPZP.10212/241404-POG

lokalny id

1POG-71SZ

wersja id

20250516T120614

poczatek wersji obiektu

2025-05-16T12:06:14

nazwa

strefa wielofunkcyjna z zabudową zagrodową

oznaczenie

71SZ

symbol

SZ

obowiazuje od

2025-05-16

obowiazuje do

obecnie

status

w opracowaniu
<https://inspire.ec.europa.eu/codelist/ProcessStepGeneralValue/elaboration>

charakter ustalenia

ogólnie wiążące
<https://inspire.ec.europa.eu/codelist/RegulationNatureValue/generallyBinding>

profil podstawowy

teren zabudowy zagrodowej
 teren produkcji w gospodarstwach rolnych
 teren akwakultury i obsługi rybactwa
 teren komunikacji
 teren zieleni urządzonej
 teren ogrodów działkowych
 teren infrastruktury technicznej

maksymalna nadziemna intensywnosc zabudowy

0.5

maksymalny udzial powierzchni zabudowy

25%

maksymalna wysokosc zabudowy

10.0 m

minimalny udzial powierzchni biologicznie czynnej

40%

geometria



plan

<https://www.gov.pl/zagospodarowanieprzestrzenne/app/AktPlanowaniaPrzestrzennego/PL.ZIPPZP.10212/241404-POG/1POG>

strefa planistyczna

PL.ZIPPZP.10212_241404-POG_1POG-72SJ_20250516T120614

identyfier

<https://www.gov.pl/zagospodarowanieprzestrzenne/app/StrefaPlanistyczna/PL.ZIPPZP.10212/241404-POG/1POG-72SJ/20250516T120614>

przestrzen nazw

PL.ZIPPZP.10212/241404-POG

lokalny id

1POG-72SJ

wersja id

20250516T120614

początek wersji obiektu

2025-05-16T12:06:14

nazwa

strefa wielofunkcyjna z zabudową mieszkaniową jednorodzinną

oznaczenie

72SJ

symbol

SJ

obowiązuje od

2025-05-16

obowiązuje do

obecnie

status

w opracowaniu
<https://inspire.ec.europa.eu/codelist/ProcessStepGeneralValue/elaboration>

charakter ustalenia

ogólnie wiążące
<https://inspire.ec.europa.eu/codelist/RegulationNatureValue/generallyBinding>

profil podstawowy

teren zabudowy mieszkaniowej jednorodzinnej
teren usług
teren komunikacji
teren zieleni urządzonej
teren ogrodów działkowych
teren infrastruktury technicznej

profil dodatkowy

teren wód

maksymalna nadziemna intensywność zabudowy

0.5

maksymalny udział powierzchni zabudowy

25%

maksymalna wysokość zabudowy

10.0 m

minimalny udział powierzchni biologicznie czynnej

40%

geometria



plan

<https://www.gov.pl/zagospodarowanieprzestrzenne/app/AktPlanowaniaPrzestrzennego/PL.ZIPPZP.10212/241404-POG/1POG>

strefa planistyczna

PL.ZIPPZP.10212_241404-POG_1POG-72SZ_20250516T120614

identyfier

<https://www.gov.pl/zagospodarowanieprzestrzenne/app/StrefaPlanistyczna/PL.ZIPPZP.10212/241404-POG/1POG-72SZ/20250516T120614>

przestrzen nazw

PL.ZIPPZP.10212/241404-POG

lokalny id

1POG-72SZ

wersja id

20250516T120614

poczatek wersji obiektu

2025-05-16T12:06:14

nazwa

strefa wielofunkcyjna z zabudową zagrodową

oznaczenie

72SZ

symbol

SZ

obowiazuje od

2025-05-16

obowiazuje do

obecnie

status

w opracowaniu
<https://inspire.ec.europa.eu/codelist/ProcessStepGeneralValue/elaboration>

charakter ustalenia

ogólnie wiążące
<https://inspire.ec.europa.eu/codelist/RegulationNatureValue/generallyBinding>

profil podstawowy

teren zabudowy zagrodowej
teren produkcji w gospodarstwach rolnych
teren akwakultury i obsługi rybactwa
teren komunikacji
teren zieleni urządzonej
teren ogrodów działkowych
teren infrastruktury technicznej

maksymalna nadziemna intensywnosc zabudowy

0.5

maksymalny udzial powierzchni zabudowy

25%

maksymalna wysokosc zabudowy

10.0 m

minimalny udzial powierzchni biologicznie czynnej

40%

geometria



plan

<https://www.gov.pl/zagospodarowanieprzestrzenne/app/AktPlanowaniaPrzestrzennego/PL.ZIPPZP.10212/241404-POG/1POG>

strefa planistyczna

PL.ZIPPZP.10212_241404-POG_1POG-73SJ_20250923T224100

identyfier

<https://www.gov.pl/zagospodarowanieprzestrzenne/app/StrefaPlanistyczna/PL.ZIPPZP.10212/241404-POG/1POG-73SJ/20250923T224100>

przestrzen nazw

PL.ZIPPZP.10212/241404-POG

lokalny id

1POG-73SJ

wersja id

20250923T224100

poczatek wersji obiektu

2025-09-23T22:41

nazwa

strefa wielofunkcyjna z zabudową mieszkaniową jednorodzinną

oznaczenie

73SJ

symbol

SJ

obowiazuje od

2025-05-16

obowiazuje do

obecnie

status

w opracowaniu
<https://inspire.ec.europa.eu/codelist/ProcessStepGeneralValue/elaboration>

charakter ustalenia

ogólnie wiążące
<https://inspire.ec.europa.eu/codelist/RegulationNatureValue/generallyBinding>

profil podstawowy

teren zabudowy mieszkaniowej jednorodzinnej
teren usług
teren komunikacji
teren zieleni urządzonej
teren ogrodów działkowych
teren infrastruktury technicznej

profil dodatkowy

teren wód

maksymalna nadziemna intensywnosc zabudowy

0.5

maksymalny udzial powierzchni zabudowy

25%

maksymalna wysokosc zabudowy

10.0 m

minimalny udzial powierzchni biologicznie czynnej

40%

geometria



plan

<https://www.gov.pl/zagospodarowanieprzestrzenne/app/AktPlanowaniaPrzestrzennego/PL.ZIPPZP.10212/241404-POG/1POG>

strefa planistyczna

PL.ZIPPZP.10212_241404-POG_1POG-73SZ_20250516T120614

identyfier

<https://www.gov.pl/zagospodarowanieprzestrzenne/app/StrefaPlanistyczna/PL.ZIPPZP.10212/241404-POG/1POG-73SZ/20250516T120614>

przestrzen nazw

PL.ZIPPZP.10212/241404-POG

lokalny id

1POG-73SZ

wersja id

20250516T120614

poczatek wersji obiektu

2025-05-16T12:06:14

nazwa

strefa wielofunkcyjna z zabudową zagrodową

oznaczenie

73SZ

symbol

SZ

obowiazuje od

2025-05-16

obowiazuje do

obecnie

status

w opracowaniu
<https://inspire.ec.europa.eu/codelist/ProcessStepGeneralValue/elaboration>

charakter ustalenia

ogólnie wiążące
<https://inspire.ec.europa.eu/codelist/RegulationNatureValue/generallyBinding>

profil podstawowy

teren zabudowy zagrodowej
 teren produkcji w gospodarstwach rolnych
 teren akwakultury i obsługi rybactwa
 teren komunikacji
 teren zieleni urządzonej
 teren ogrodów działkowych
 teren infrastruktury technicznej

maksymalna nadziemna intensywnosc zabudowy

0.5

maksymalny udzial powierzchni zabudowy

25%

maksymalna wysokosc zabudowy

10.0 m

minimalny udzial powierzchni biologicznie czynnej

40%

geometria



plan <https://www.gov.pl/zagospodarowanieprzestrzenne/app/AktPlanowaniaPrzestrzennego/PL.ZIPPZP.10212/241404-POG/1POG>

strefa planistyczna PL.ZIPPZP.10212_241404-POG_1POG-74SJ_20250516T120614

identyfier <https://www.gov.pl/zagospodarowanieprzestrzenne/app/StrefaPlanistyczna/PL.ZIPPZP.10212/241404-POG/1POG-74SJ/20250516T120614>

przestrzen nazw PL.ZIPPZP.10212/241404-POG

lokalny id 1POG-74SJ

wersja id 20250516T120614

początek wersji obiektu 2025-05-16T12:06:14

nazwa strefa wielofunkcyjna z zabudową mieszkaniową jednorodzinną

oznaczenie 74SJ

symbol SJ

obowiązuje od 2025-05-16

obowiązuje do obecnie

status w opracowaniu
<https://inspire.ec.europa.eu/codelist/ProcessStepGeneralValue/elaboration>

charakter ustalenia ogólnie wiążące
<https://inspire.ec.europa.eu/codelist/RegulationNatureValue/generallyBinding>

profil podstawowy teren zabudowy mieszkaniowej jednorodzinnej
teren usług
teren komunikacji
teren zieleni urządzonej
teren ogrodów działkowych
teren infrastruktury technicznej

maksymalna nadziemna intensywność zabudowy 0.5

maksymalny udział powierzchni zabudowy 25%

maksymalna wysokość zabudowy 10.0 m

minimalny udział powierzchni biologicznie czynnej 40%

geometria



plan

<https://www.gov.pl/zagospodarowanieprzestrzenne/app/AktPlanowaniaPrzestrzennego/PL.ZIPPZP.10212/241404-POG/1POG>

strefa planistyczna

PL.ZIPPZP.10212_241404-POG_1POG-74SZ_20250516T120614

identyfier

<https://www.gov.pl/zagospodarowanieprzestrzenne/app/StrefaPlanistyczna/PL.ZIPPZP.10212/241404-POG/1POG-74SZ/20250516T120614>

przestrzen nazw

PL.ZIPPZP.10212/241404-POG

lokalny id

1POG-74SZ

wersja id

20250516T120614

poczatek wersji obiektu

2025-05-16T12:06:14

nazwa

strefa wielofunkcyjna z zabudową zagrodową

oznaczenie

74SZ

symbol

SZ

obowiazuje od

2025-05-16

obowiazuje do

obecnie

status

w opracowaniu
<https://inspire.ec.europa.eu/codelist/ProcessStepGeneralValue/elaboration>

charakter ustalenia

ogólnie wiążące
<https://inspire.ec.europa.eu/codelist/RegulationNatureValue/generallyBinding>

profil podstawowy

teren zabudowy zagrodowej
 teren produkcji w gospodarstwach rolnych
 teren akwakultury i obsługi rybactwa
 teren komunikacji
 teren zieleni urządzonej
 teren ogrodów działkowych
 teren infrastruktury technicznej

maksymalna nadziemna intensywnosc zabudowy

0.5

maksymalny udzial powierzchni zabudowy

25%

maksymalna wysokosc zabudowy

10.0 m

minimalny udzial powierzchni biologicznie czynnej

40%

geometria



plan

<https://www.gov.pl/zagospodarowanieprzestrzenne/app/AktPlanowaniaPrzestrzennego/PL.ZIPPZP.10212/241404-POG/1POG>

strefa planistyczna

PL.ZIPPZP.10212_241404-POG_1POG-75SJ_20250516T120614

identyfier

<https://www.gov.pl/zagospodarowanieprzestrzenne/app/StrefaPlanistyczna/PL.ZIPPZP.10212/241404-POG/1POG-75SJ/20250516T120614>

przestrzen nazw

PL.ZIPPZP.10212/241404-POG

lokalny id

1POG-75SJ

wersja id

20250516T120614

początek wersji obiektu

2025-05-16T12:06:14

nazwa

strefa wielofunkcyjna z zabudową mieszkaniową jednorodzinną

oznaczenie

75SJ

symbol

SJ

obowiązuje od

2025-05-16

obowiązuje do

obecnie

status

w opracowaniu
<https://inspire.ec.europa.eu/codelist/ProcessStepGeneralValue/elaboration>

charakter ustalenia

ogólnie wiążące
<https://inspire.ec.europa.eu/codelist/RegulationNatureValue/generallyBinding>

profil podstawowy

teren zabudowy mieszkaniowej jednorodzinnej
 teren usług
 teren komunikacji
 teren zieleni urządzonej
 teren ogrodów działkowych
 teren infrastruktury technicznej

maksymalna nadziemna intensywność zabudowy

0.5

maksymalny udział powierzchni zabudowy

25%

maksymalna wysokość zabudowy

10.0 m

minimalny udział powierzchni biologicznie czynnej

40%

geometria



plan

<https://www.gov.pl/zagospodarowanieprzestrzenne/app/AktPlanowaniaPrzestrzennego/PL.ZIPPZP.10212/241404-POG/1POG>

strefa planistyczna

PL.ZIPPZP.10212_241404-POG_1POG-75SZ_20250516T120614

identyfier

<https://www.gov.pl/zagospodarowanieprzestrzenne/app/StrefaPlanistyczna/PL.ZIPPZP.10212/241404-POG/1POG-75SZ/20250516T120614>

przestrzen nazw

PL.ZIPPZP.10212/241404-POG

lokalny id

1POG-75SZ

wersja id

20250516T120614

poczatek wersji obiektu

2025-05-16T12:06:14

nazwa

strefa wielofunkcyjna z zabudową zagrodową

oznaczenie

75SZ

symbol

SZ

obowiazuje od

2025-05-16

obowiazuje do

obecnie

status

w opracowaniu
<https://inspire.ec.europa.eu/codelist/ProcessStepGeneralValue/elaboration>

charakter ustalenia

ogólnie wiążące
<https://inspire.ec.europa.eu/codelist/RegulationNatureValue/generallyBinding>

profil podstawowy

teren zabudowy zagrodowej
teren produkcji w gospodarstwach rolnych
teren akwakultury i obsługi rybactwa
teren komunikacji
teren zieleni urządzonej
teren ogrodów działkowych
teren infrastruktury technicznej

maksymalna nadziemna intensywnosc zabudowy

0.5

maksymalny udzial powierzchni zabudowy

25%

maksymalna wysokosc zabudowy

10.0 m

minimalny udzial powierzchni biologicznie czynnej

40%

geometria



plan

<https://www.gov.pl/zagospodarowanieprzestrzenne/app/AktPlanowaniaPrzestrzennego/PL.ZIPPZP.10212/241404-POG/1POG>

strefa planistyczna

PL.ZIPPZP.10212_241404-POG_1POG-76SJ_20250516T120614

identyfier

<https://www.gov.pl/zagospodarowanieprzestrzenne/app/StrefaPlanistyczna/PL.ZIPPZP.10212/241404-POG/1POG-76SJ/20250516T120614>

przestrzen nazw

PL.ZIPPZP.10212/241404-POG

lokalny id

1POG-76SJ

wersja id

20250516T120614

początek wersji obiektu

2025-05-16T12:06:14

nazwa

strefa wielofunkcyjna z zabudową mieszkaniową jednorodzinną

oznaczenie

76SJ

symbol

SJ

obowiązuje od

2025-05-16

obowiązuje do

obecnie

status

w opracowaniu
<https://inspire.ec.europa.eu/codelist/ProcessStepGeneralValue/elaboration>

charakter ustalenia

ogólnie wiążące
<https://inspire.ec.europa.eu/codelist/RegulationNatureValue/generallyBinding>

profil podstawowy

teren zabudowy mieszkaniowej jednorodzinnej
 teren usług
 teren komunikacji
 teren zieleni urządzonej
 teren ogrodów działkowych
 teren infrastruktury technicznej

maksymalna nadziemna intensywność zabudowy

0.5

maksymalny udział powierzchni zabudowy

25%


maksymalna wysokość zabudowy

10.0 m

minimalny udział powierzchni biologicznie czynnej

40%

geometria



plan

<https://www.gov.pl/zagospodarowanieprzestrzenne/app/AktPlanowaniaPrzestrzennego/PL.ZIPPZP.10212/241404-POG/1POG>

strefa planistyczna

PL.ZIPPZP.10212_241404-POG_1POG-76SZ_20250516T120614

identyfier

<https://www.gov.pl/zagospodarowanieprzestrzenne/app/StrefaPlanistyczna/PL.ZIPPZP.10212/241404-POG/1POG-76SZ/20250516T120614>

przestrzen nazw

PL.ZIPPZP.10212/241404-POG

lokalny id

1POG-76SZ

wersja id

20250516T120614

początek wersji obiektu

2025-05-16T12:06:14

nazwa

strefa wielofunkcyjna z zabudową zagrodową

oznaczenie

76SZ

symbol

SZ

obowiązuje od

2025-05-16

obowiązuje do

obecnie

status

w opracowaniu
<https://inspire.ec.europa.eu/codelist/ProcessStepGeneralValue/elaboration>

charakter ustalenia

ogólnie wiążące
<https://inspire.ec.europa.eu/codelist/RegulationNatureValue/generallyBinding>

profil podstawowy

teren zabudowy zagrodowej
 teren produkcji w gospodarstwach rolnych
 teren akwakultury i obsługi rybactwa
 teren komunikacji
 teren zieleni urządzonej
 teren ogrodów działkowych
 teren infrastruktury technicznej

profil dodatkowy

teren wód

maksymalna nadziemna intensywność zabudowy

0.5

maksymalny udział powierzchni zabudowy

25%


maksymalna wysokość zabudowy

10.0 m

minimalny udział powierzchni biologicznie czynnej

40%

geometria



plan

<https://www.gov.pl/zagospodarowanieprzestrzenne/app/AktPlanowaniaPrzestrzennego/PL.ZIPPZP.10212/241404-POG/1POG>

strefa planistyczna

PL.ZIPPZP.10212_241404-POG_1POG-77SJ_20250516T120614

identyfier

<https://www.gov.pl/zagospodarowanieprzestrzenne/app/StrefaPlanistyczna/PL.ZIPPZP.10212/241404-POG/1POG-77SJ/20250516T120614>

przestrzen nazw

PL.ZIPPZP.10212/241404-POG

lokalny id

1POG-77SJ

wersja id

20250516T120614

początek wersji obiektu

2025-05-16T12:06:14

nazwa

strefa wielofunkcyjna z zabudową mieszkaniową jednorodzinną

oznaczenie

77SJ

symbol

SJ

obowiązuje od

2025-05-16

obowiązuje do

obecnie

status

w opracowaniu
<https://inspire.ec.europa.eu/codelist/ProcessStepGeneralValue/elaboration>

charakter ustalenia

ogólnie wiążące
<https://inspire.ec.europa.eu/codelist/RegulationNatureValue/generallyBinding>

profil podstawowy

teren zabudowy mieszkaniowej jednorodzinnej
teren usług
teren komunikacji
teren zieleni urządzonej
teren ogrodów działkowych
teren infrastruktury technicznej

maksymalna nadziemna intensywność zabudowy

0.5

maksymalny udział powierzchni zabudowy

25%

maksymalna wysokość zabudowy

10.0 m

minimalny udział powierzchni biologicznie czynnej

40%

geometria



plan

<https://www.gov.pl/zagospodarowanieprzestrzenne/app/AktPlanowaniaPrzestrzennego/PL.ZIPPZP.10212/241404-POG/1POG>

strefa planistyczna

PL.ZIPPZP.10212_241404-POG_1POG-77SZ_20250516T120614

identyfier

<https://www.gov.pl/zagospodarowanieprzestrzenne/app/StrefaPlanistyczna/PL.ZIPPZP.10212/241404-POG/1POG-77SZ/20250516T120614>

przestrzen nazw

PL.ZIPPZP.10212/241404-POG

lokalny id

1POG-77SZ

wersja id

20250516T120614

poczatek wersji obiektu

2025-05-16T12:06:14

nazwa

strefa wielofunkcyjna z zabudową zagrodową

oznaczenie

77SZ

symbol

SZ

obowiazuje od

2025-05-16

obowiazuje do

obecnie

status

w opracowaniu
<https://inspire.ec.europa.eu/codelist/ProcessStepGeneralValue/elaboration>

charakter ustalenia

ogólnie wiążące
<https://inspire.ec.europa.eu/codelist/RegulationNatureValue/generallyBinding>

profil podstawowy

teren zabudowy zagrodowej
 teren produkcji w gospodarstwach rolnych
 teren akwakultury i obsługi rybactwa
 teren komunikacji
 teren zieleni urządzonej
 teren ogrodów działkowych
 teren infrastruktury technicznej

maksymalna nadziemna intensywnosc zabudowy

0.5

maksymalny udzial powierzchni zabudowy

25%

maksymalna wysokosc zabudowy

10.0 m

minimalny udzial powierzchni biologicznie czynnej

40%

geometria



plan

<https://www.gov.pl/zagospodarowanieprzestrzenne/app/AktPlanowaniaPrzestrzennego/PL.ZIPPZP.10212/241404-POG/1POG>

strefa planistyczna

PL.ZIPPZP.10212_241404-POG_1POG-78SJ_20250516T120614

identyfier

<https://www.gov.pl/zagospodarowanieprzestrzenne/app/StrefaPlanistyczna/PL.ZIPPZP.10212/241404-POG/1POG-78SJ/20250516T120614>

przestrzen nazw

PL.ZIPPZP.10212/241404-POG

lokalny id

1POG-78SJ

wersja id

20250516T120614

początek wersji obiektu

2025-05-16T12:06:14

nazwa

strefa wielofunkcyjna z zabudową mieszkaniową jednorodzinną

oznaczenie

78SJ

symbol

SJ

obowiązuje od

2025-05-16

obowiązuje do

obecnie

status

w opracowaniu
<https://inspire.ec.europa.eu/codelist/ProcessStepGeneralValue/elaboration>

charakter ustalenia

ogólnie wiążące
<https://inspire.ec.europa.eu/codelist/RegulationNatureValue/generallyBinding>

profil podstawowy

teren zabudowy mieszkaniowej jednorodzinnej
 teren usług
 teren komunikacji
 teren zieleni urządzonej
 teren ogrodów działkowych
 teren infrastruktury technicznej

maksymalna nadziemna intensywność zabudowy

0.5

maksymalny udział powierzchni zabudowy

25%

maksymalna wysokość zabudowy

10.0 m

minimalny udział powierzchni biologicznie czynnej

40%

geometria



plan

<https://www.gov.pl/zagospodarowanieprzestrzenne/app/AktPlanowaniaPrzestrzennego/PL.ZIPPZP.10212/241404-POG/1POG>

strefa planistyczna

PL.ZIPPZP.10212_241404-POG_1POG-78SZ_20250516T120614

identyfier

<https://www.gov.pl/zagospodarowanieprzestrzenne/app/StrefaPlanistyczna/PL.ZIPPZP.10212/241404-POG/1POG-78SZ/20250516T120614>

przestrzen nazw

PL.ZIPPZP.10212/241404-POG

lokalny id

1POG-78SZ

wersja id

20250516T120614

poczatek wersji obiektu

2025-05-16T12:06:14

nazwa

strefa wielofunkcyjna z zabudową zagrodową

oznaczenie

78SZ

symbol

SZ

obowiazuje od

2025-05-16

obowiazuje do

obecnie

status

w opracowaniu
<https://inspire.ec.europa.eu/codelist/ProcessStepGeneralValue/elaboration>

charakter ustalenia

ogólnie wiążące
<https://inspire.ec.europa.eu/codelist/RegulationNatureValue/generallyBinding>

profil podstawowy

teren zabudowy zagrodowej
teren produkcji w gospodarstwach rolnych
teren akwakultury i obsługi rybactwa
teren komunikacji
teren zieleni urządzonej
teren ogrodów działkowych
teren infrastruktury technicznej

maksymalna nadziemna intensywnosc zabudowy

0.5

maksymalny udzial powierzchni zabudowy

25%

maksymalna wysokosc zabudowy

10.0 m

minimalny udzial powierzchni biologicznie czynnej

40%

geometria



plan

<https://www.gov.pl/zagospodarowanieprzestrzenne/app/AktPlanowaniaPrzestrzennego/PL.ZIPPZP.10212/241404-POG/1POG>

strefa planistyczna

PL.ZIPPZP.10212_241404-POG_1POG-79SJ_20250516T120614

identyfier

<https://www.gov.pl/zagospodarowanieprzestrzenne/app/StrefaPlanistyczna/PL.ZIPPZP.10212/241404-POG/1POG-79SJ/20250516T120614>

przestrzen nazw

PL.ZIPPZP.10212/241404-POG

lokalny id

1POG-79SJ

wersja id

20250516T120614

początek wersji obiektu

2025-05-16T12:06:14

nazwa

strefa wielofunkcyjna z zabudową mieszkaniową jednorodzinną

oznaczenie

79SJ

symbol

SJ

obowiązuje od

2025-05-16

obowiązuje do

obecnie

status

w opracowaniu
<https://inspire.ec.europa.eu/codelist/ProcessStepGeneralValue/elaboration>

charakter ustalenia

ogólnie wiążące
<https://inspire.ec.europa.eu/codelist/RegulationNatureValue/generallyBinding>

profil podstawowy

teren zabudowy mieszkaniowej jednorodzinnej
teren usług
teren komunikacji
teren zieleni urządzonej
teren ogrodów działkowych
teren infrastruktury technicznej

maksymalna nadziemna intensywność zabudowy

0.5

maksymalny udział powierzchni zabudowy

25%

maksymalna wysokość zabudowy

10.0 m

minimalny udział powierzchni biologicznie czynnej

40%

geometria



plan

<https://www.gov.pl/zagospodarowanieprzestrzenne/app/AktPlanowaniaPrzestrzennego/PL.ZIPPZP.10212/241404-POG/1POG>

strefa planistyczna

PL.ZIPPZP.10212_241404-POG_1POG-79SZ_20250516T120614

identyfier

<https://www.gov.pl/zagospodarowanieprzestrzenne/app/StrefaPlanistyczna/PL.ZIPPZP.10212/241404-POG/1POG-79SZ/20250516T120614>

przestrzen nazw

PL.ZIPPZP.10212/241404-POG

lokalny id

1POG-79SZ

wersja id

20250516T120614

poczatek wersji obiektu

2025-05-16T12:06:14

nazwa

strefa wielofunkcyjna z zabudową zagrodową

oznaczenie

79SZ

symbol

SZ

obowiazuje od

2025-05-16

obowiazuje do

obecnie

status

w opracowaniu
<https://inspire.ec.europa.eu/codelist/ProcessStepGeneralValue/elaboration>

charakter ustalenia

ogólnie wiążące
<https://inspire.ec.europa.eu/codelist/RegulationNatureValue/generallyBinding>

profil podstawowy

teren zabudowy zagrodowej
teren produkcji w gospodarstwach rolnych
teren akwakultury i obsługi rybactwa
teren komunikacji
teren zieleni urządzonej
teren ogrodów działkowych
teren infrastruktury technicznej

maksymalna nadziemna intensywnosc zabudowy

0.5

maksymalny udzial powierzchni zabudowy

25%

maksymalna wysokosc zabudowy

10.0 m

minimalny udzial powierzchni biologicznie czynnej

40%

geometria



plan

<https://www.gov.pl/zagospodarowanieprzestrzenne/app/AktPlanowaniaPrzestrzennego/PL.ZIPPZP.10212/241404-POG/1POG>

strefa planistyczna

PL.ZIPPZP.10212_241404-POG_1POG-80SJ_20250516T120614

identyfier

<https://www.gov.pl/zagospodarowanieprzestrzenne/app/StrefaPlanistyczna/PL.ZIPPZP.10212/241404-POG/1POG-80SJ/20250516T120614>

przestrzen nazw

PL.ZIPPZP.10212/241404-POG

lokalny id

1POG-80SJ

wersja id

20250516T120614

poczatek wersji obiektu

2025-05-16T12:06:14

nazwa

strefa wielofunkcyjna z zabudową mieszkaniową jednorodzinną

oznaczenie

80SJ

symbol

SJ

obowiazuje od

2025-05-16

obowiazuje do

obecnie

status

w opracowaniu
<https://inspire.ec.europa.eu/codelist/ProcessStepGeneralValue/elaboration>

charakter ustalenia

ogólnie wiążące
<https://inspire.ec.europa.eu/codelist/RegulationNatureValue/generallyBinding>

profil podstawowy

teren zabudowy mieszkaniowej jednorodzinnej
 teren usług
 teren komunikacji
 teren zieleni urządzonej
 teren ogrodów działkowych
 teren infrastruktury technicznej

profil dodatkowy

teren wód

maksymalna nadziemna intensywnosc zabudowy

0.5

maksymalny udzial powierzchni zabudowy

25%

maksymalna wysokosc zabudowy

10.0 m

minimalny udzial powierzchni biologicznie czynnej

40%

geometria



plan

<https://www.gov.pl/zagospodarowanieprzestrzenne/app/AktPlanowaniaPrzestrzennego/PL.ZIPPZP.10212/241404-POG/1POG>

strefa planistyczna

PL.ZIPPZP.10212_241404-POG_1POG-80SZ_20250516T120614

identyfier

<https://www.gov.pl/zagospodarowanieprzestrzenne/app/StrefaPlanistyczna/PL.ZIPPZP.10212/241404-POG/1POG-80SZ/20250516T120614>

przestrzen nazw

PL.ZIPPZP.10212/241404-POG

lokalny id

1POG-80SZ

wersja id

20250516T120614

poczatek wersji obiektu

2025-05-16T12:06:14

nazwa

strefa wielofunkcyjna z zabudową zagrodową

oznaczenie

80SZ

symbol

SZ

obowiazuje od

2025-05-16

obowiazuje do

obecnie

status

w opracowaniu
<https://inspire.ec.europa.eu/codelist/ProcessStepGeneralValue/elaboration>

charakter ustalenia

ogólnie wiążące
<https://inspire.ec.europa.eu/codelist/RegulationNatureValue/generallyBinding>

profil podstawowy

teren zabudowy zagrodowej
 teren produkcji w gospodarstwach rolnych
 teren akwakultury i obsługi rybactwa
 teren komunikacji
 teren zieleni urządzonej
 teren ogrodów działkowych
 teren infrastruktury technicznej

maksymalna nadziemna intensywnosc zabudowy

0.5

maksymalny udzial powierzchni zabudowy

25%


maksymalna wysokosc zabudowy

10.0 m

minimalny udzial powierzchni biologicznie czynnej

40%

geometria



plan

<https://www.gov.pl/zagospodarowanieprzestrzenne/app/AktPlanowaniaPrzestrzennego/PL.ZIPPZP.10212/241404-POG/1POG>

strefa planistyczna

PL.ZIPPZP.10212_241404-POG_1POG-81SJ_20250516T120614

identyfier

<https://www.gov.pl/zagospodarowanieprzestrzenne/app/StrefaPlanistyczna/PL.ZIPPZP.10212/241404-POG/1POG-81SJ/20250516T120614>

przestrzen nazw

PL.ZIPPZP.10212/241404-POG

lokalny id

1POG-81SJ

wersja id

20250516T120614

początek wersji obiektu

2025-05-16T12:06:14

nazwa

strefa wielofunkcyjna z zabudową mieszkaniową jednorodzinną

oznaczenie

81SJ

symbol

SJ

obowiązuje od

2025-05-16

obowiązuje do

obecnie

status

w opracowaniu
<https://inspire.ec.europa.eu/codelist/ProcessStepGeneralValue/elaboration>

charakter ustalenia

ogólnie wiążące
<https://inspire.ec.europa.eu/codelist/RegulationNatureValue/generallyBinding>

profil podstawowy

teren zabudowy mieszkaniowej jednorodzinnej
 teren usług
 teren komunikacji
 teren zieleni urządzonej
 teren ogrodów działkowych
 teren infrastruktury technicznej

maksymalna nadziemna intensywność zabudowy

0.5

maksymalny udział powierzchni zabudowy

25%

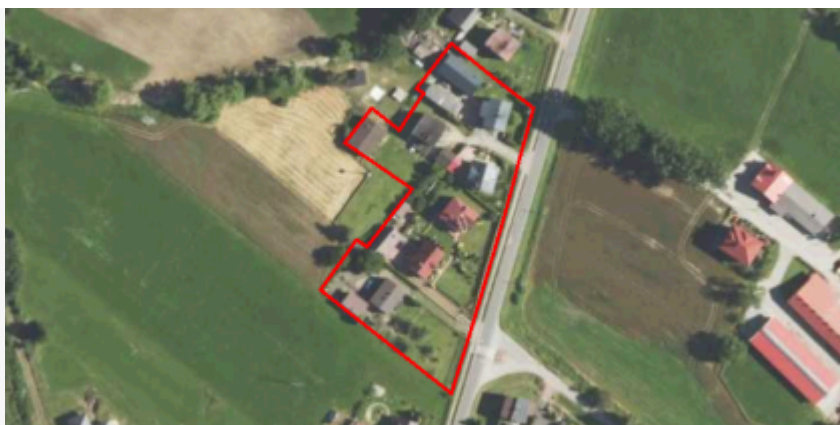
maksymalna wysokość zabudowy

10.0 m

minimalny udział powierzchni biologicznie czynnej

40%

geometria



plan

<https://www.gov.pl/zagospodarowanieprzestrzenne/app/AktPlanowaniaPrzestrzennego/PL.ZIPPZP.10212/241404-POG/1POG>

strefa planistyczna

PL.ZIPPZP.10212_241404-POG_1POG-81SZ_20250516T120614

identfier

<https://www.gov.pl/zagospodarowanieprzestrzenne/app/StrefaPlanistyczna/PL.ZIPPZP.10212/241404-POG/1POG-81SZ/20250516T120614>

przestrzen nazw

PL.ZIPPZP.10212/241404-POG

lokalny id

1POG-81SZ

wersja id

20250516T120614

poczatek wersji obiektu

2025-05-16T12:06:14

nazwa

strefa wielofunkcyjna z zabudową zagrodową

oznaczenie

81SZ

symbol

SZ

obowiazuje od

2025-05-16

obowiazuje do

obecnie

status

w opracowaniu
<https://inspire.ec.europa.eu/codelist/ProcessStepGeneralValue/elaboration>

charakter ustalenia

ogólnie wiążące
<https://inspire.ec.europa.eu/codelist/RegulationNatureValue/generallyBinding>

profil podstawowy

teren zabudowy zagrodowej
teren produkcji w gospodarstwach rolnych
teren akwakultury i obsługi rybactwa
teren komunikacji
teren zieleni urządzonej
teren ogrodów działkowych
teren infrastruktury technicznej

profil dodatkowy

teren usług

maksymalna nadziemna intensywnosc zabudowy

0.5

maksymalny udzial powierzchni zabudowy

25%

maksymalna wysokosc zabudowy

10.0 m

minimalny udzial powierzchni biologicznie czynnej

40%

geometria



plan

<https://www.gov.pl/zagospodarowanieprzestrzenne/app/AktPlanowaniaPrzestrzennego/PL.ZIPPZP.10212/241404-POG/1POG>

strefa planistyczna

PL.ZIPPZP.10212_241404-POG_1POG-82SJ_20250516T120614

identyfier

<https://www.gov.pl/zagospodarowanieprzestrzenne/app/StrefaPlanistyczna/PL.ZIPPZP.10212/241404-POG/1POG-82SJ/20250516T120614>

przestrzen nazw

PL.ZIPPZP.10212/241404-POG

lokalny id

1POG-82SJ

wersja id

20250516T120614

początek wersji obiektu

2025-05-16T12:06:14

nazwa

strefa wielofunkcyjna z zabudową mieszkaniową jednorodzinną

oznaczenie

82SJ

symbol

SJ

obowiązuje od

2025-05-16

obowiązuje do

obecnie

status

w opracowaniu
<https://inspire.ec.europa.eu/codelist/ProcessStepGeneralValue/elaboration>

charakter ustalenia

ogólnie wiążące
<https://inspire.ec.europa.eu/codelist/RegulationNatureValue/generallyBinding>

profil podstawowy

teren zabudowy mieszkaniowej jednorodzinnej
teren usług
teren komunikacji
teren zieleni urządzonej
teren ogrodów działkowych
teren infrastruktury technicznej

maksymalna nadziemna intensywność zabudowy

0.5

maksymalny udział powierzchni zabudowy

25%

maksymalna wysokość zabudowy

10.0 m

minimalny udział powierzchni biologicznie czynnej

40%

geometria



plan

<https://www.gov.pl/zagospodarowanieprzestrzenne/app/AktPlanowaniaPrzestrzennego/PL.ZIPPZP.10212/241404-POG/1POG>

strefa planistyczna

PL.ZIPPZP.10212_241404-POG_1POG-82SZ_20250516T120614

identyfier

<https://www.gov.pl/zagospodarowanieprzestrzenne/app/StrefaPlanistyczna/PL.ZIPPZP.10212/241404-POG/1POG-82SZ/20250516T120614>

przestrzen nazw

PL.ZIPPZP.10212/241404-POG

lokalny id

1POG-82SZ

wersja id

20250516T120614

poczatek wersji obiektu

2025-05-16T12:06:14

nazwa

strefa wielofunkcyjna z zabudową zagrodową

oznaczenie

82SZ

symbol

SZ

obowiazuje od

2025-05-16

obowiazuje do

obecnie

status

w opracowaniu
<https://inspire.ec.europa.eu/codelist/ProcessStepGeneralValue/elaboration>

charakter ustalenia

ogólnie wiążące
<https://inspire.ec.europa.eu/codelist/RegulationNatureValue/generallyBinding>

profil podstawowy

teren zabudowy zagrodowej
teren produkcji w gospodarstwach rolnych
teren akwakultury i obsługi rybactwa
teren komunikacji
teren zieleni urządzonej
teren ogrodów działkowych
teren infrastruktury technicznej

maksymalna nadziemna intensywnosc zabudowy

0.5

maksymalny udzial powierzchni zabudowy

25%

maksymalna wysokosc zabudowy

10.0 m

minimalny udzial powierzchni biologicznie czynnej

40%

geometria



plan

<https://www.gov.pl/zagospodarowanieprzestrzenne/app/AktPlanowaniaPrzestrzennego/PL.ZIPPZP.10212/241404-POG/1POG>

strefa planistyczna

PL.ZIPPZP.10212_241404-POG_1POG-83SJ_20250516T120614

identyfier

<https://www.gov.pl/zagospodarowanieprzestrzenne/app/StrefaPlanistyczna/PL.ZIPPZP.10212/241404-POG/1POG-83SJ/20250516T120614>

przestrzen nazw

PL.ZIPPZP.10212/241404-POG

lokalny id

1POG-83SJ

wersja id

20250516T120614

początek wersji obiektu

2025-05-16T12:06:14

nazwa

strefa wielofunkcyjna z zabudową mieszkaniową jednorodzinną

oznaczenie

83SJ

symbol

SJ

obowiązuje od

2025-05-16

obowiązuje do

obecnie

status

w opracowaniu
<https://inspire.ec.europa.eu/codelist/ProcessStepGeneralValue/elaboration>

charakter ustalenia

ogólnie wiążące
<https://inspire.ec.europa.eu/codelist/RegulationNatureValue/generallyBinding>

profil podstawowy

teren zabudowy mieszkaniowej jednorodzinnej
 teren usług
 teren komunikacji
 teren zieleni urządzonej
 teren ogrodów działkowych
 teren infrastruktury technicznej

maksymalna nadziemna intensywność zabudowy

0.5

maksymalny udział powierzchni zabudowy

25%


maksymalna wysokość zabudowy

10.0 m

minimalny udział powierzchni biologicznie czynnej

40%

geometria



plan

<https://www.gov.pl/zagospodarowanieprzestrzenne/app/AktPlanowaniaPrzestrzennego/PL.ZIPPZP.10212/241404-POG/1POG>

strefa planistyczna

PL.ZIPPZP.10212_241404-POG_1POG-83SZ_20250516T120614

identyfier

<https://www.gov.pl/zagospodarowanieprzestrzenne/app/StrefaPlanistyczna/PL.ZIPPZP.10212/241404-POG/1POG-83SZ/20250516T120614>

przestrzen nazw

PL.ZIPPZP.10212/241404-POG

lokalny id

1POG-83SZ

wersja id

20250516T120614

poczatek wersji obiektu

2025-05-16T12:06:14

nazwa

strefa wielofunkcyjna z zabudową zagrodową

oznaczenie

83SZ

symbol

SZ

obowiazuje od

2025-05-16

obowiazuje do

obecnie

status

w opracowaniu
<https://inspire.ec.europa.eu/codelist/ProcessStepGeneralValue/elaboration>

charakter ustalenia

ogólnie wiążące
<https://inspire.ec.europa.eu/codelist/RegulationNatureValue/generallyBinding>

profil podstawowy

teren zabudowy zagrodowej
teren produkcji w gospodarstwach rolnych
teren akwakultury i obsługi rybactwa
teren komunikacji
teren zieleni urządzonej
teren ogrodów działkowych
teren infrastruktury technicznej

profil dodatkowy

teren usług

maksymalna nadziemna intensywnosc zabudowy

0.5

maksymalny udzial powierzchni zabudowy

25%

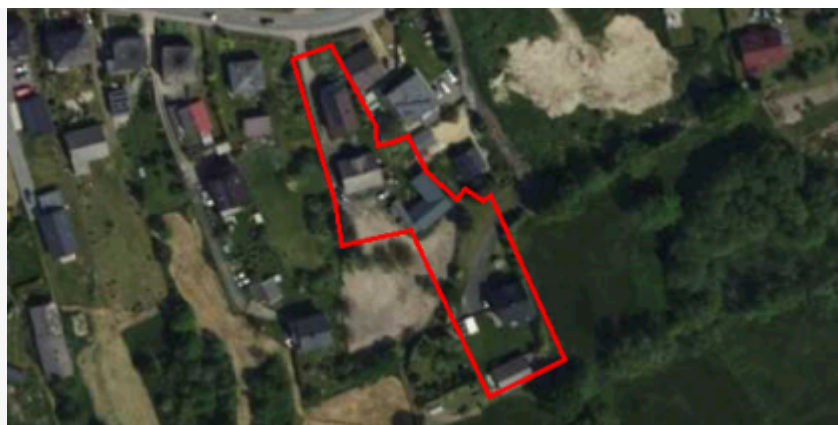
maksymalna wysokosc zabudowy

10.0 m

minimalny udzial powierzchni biologicznie czynnej

40%

geometria



plan

<https://www.gov.pl/zagospodarowanieprzestrzenne/app/AktPlanowaniaPrzestrzennego/PL.ZIPPZP.10212/241404-POG/1POG>

strefa planistyczna

PL.ZIPPZP.10212_241404-POG_1POG-84SJ_20250516T120614

identyfier

<https://www.gov.pl/zagospodarowanieprzestrzenne/app/StrefaPlanistyczna/PL.ZIPPZP.10212/241404-POG/1POG-84SJ/20250516T120614>

przestrzen nazw

PL.ZIPPZP.10212/241404-POG

lokalny id

1POG-84SJ

wersja id

20250516T120614

początek wersji obiektu

2025-05-16T12:06:14

nazwa

strefa wielofunkcyjna z zabudową mieszkaniową jednorodzinną

oznaczenie

84SJ

symbol

SJ

obowiązuje od

2025-05-16

obowiązuje do

obecnie

status

w opracowaniu
<https://inspire.ec.europa.eu/codelist/ProcessStepGeneralValue/elaboration>

charakter ustalenia

ogólnie wiążące
<https://inspire.ec.europa.eu/codelist/RegulationNatureValue/generallyBinding>

profil podstawowy

teren zabudowy mieszkaniowej jednorodzinnej
teren usług
teren komunikacji
teren zieleni urządzonej
teren ogrodów działkowych
teren infrastruktury technicznej

maksymalna nadziemna intensywność zabudowy

0.5

maksymalny udział powierzchni zabudowy

25%

maksymalna wysokość zabudowy

10.0 m

minimalny udział powierzchni biologicznie czynnej

40%

geometria



plan

<https://www.gov.pl/zagospodarowanieprzestrzenne/app/AktPlanowaniaPrzestrzennego/PL.ZIPPZP.10212/241404-POG/1POG>

strefa planistyczna

PL.ZIPPZP.10212_241404-POG_1POG-84SZ_20250516T120614

identyfier

<https://www.gov.pl/zagospodarowanieprzestrzenne/app/StrefaPlanistyczna/PL.ZIPPZP.10212/241404-POG/1POG-84SZ/20250516T120614>

przestrzen nazw

PL.ZIPPZP.10212/241404-POG

lokalny id

1POG-84SZ

wersja id

20250516T120614

poczatek wersji obiektu

2025-05-16T12:06:14

nazwa

strefa wielofunkcyjna z zabudową zagrodową

oznaczenie

84SZ

symbol

SZ

obowiazuje od

2025-05-16

obowiazuje do

obecnie

status

w opracowaniu
<https://inspire.ec.europa.eu/codelist/ProcessStepGeneralValue/elaboration>

charakter ustalenia

ogólnie wiążące
<https://inspire.ec.europa.eu/codelist/RegulationNatureValue/generallyBinding>

profil podstawowy

teren zabudowy zagrodowej
teren produkcji w gospodarstwach rolnych
teren akwakultury i obsługi rybactwa
teren komunikacji
teren zieleni urządzonej
teren ogrodów działkowych
teren infrastruktury technicznej

profil dodatkowy

teren usług

maksymalna nadziemna intensywnosc zabudowy

0.5

maksymalny udzial powierzchni zabudowy

25%

maksymalna wysokosc zabudowy

10.0 m

minimalny udzial powierzchni biologicznie czynnej

40%

geometria



plan

<https://www.gov.pl/zagospodarowanieprzestrzenne/app/AktPlanowaniaPrzestrzennego/PL.ZIPPZP.10212/241404-POG/1POG>

strefa planistyczna

PL.ZIPPZP.10212_241404-POG_1POG-85SJ_20250516T120614

identyfier

<https://www.gov.pl/zagospodarowanieprzestrzenne/app/StrefaPlanistyczna/PL.ZIPPZP.10212/241404-POG/1POG-85SJ/20250516T120614>

przestrzen nazw

PL.ZIPPZP.10212/241404-POG

lokalny id

1POG-85SJ

wersja id

20250516T120614

początek wersji obiektu

2025-05-16T12:06:14

nazwa

strefa wielofunkcyjna z zabudową mieszkaniową jednorodzinną

oznaczenie

85SJ

symbol

SJ

obowiązuje od

2025-05-16

obowiązuje do

obecnie

status

w opracowaniu
<https://inspire.ec.europa.eu/codelist/ProcessStepGeneralValue/elaboration>

charakter ustalenia

ogólnie wiążące
<https://inspire.ec.europa.eu/codelist/RegulationNatureValue/generallyBinding>

profil podstawowy

teren zabudowy mieszkaniowej jednorodzinnej
teren usług
teren komunikacji
teren zieleni urządzonej
teren ogrodów działkowych
teren infrastruktury technicznej

profil dodatkowy

teren wód

maksymalna nadziemna intensywność zabudowy

0.5

maksymalny udział powierzchni zabudowy

25%

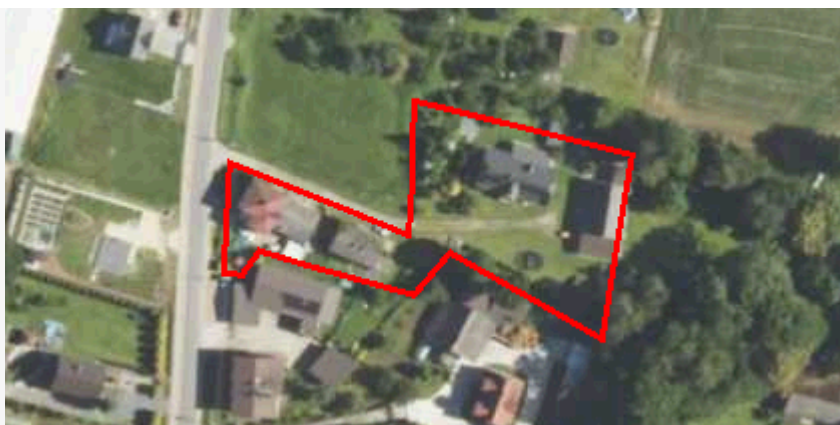
maksymalna wysokość zabudowy

10.0 m

minimalny udział powierzchni biologicznie czynnej

40%

geometria



plan

<https://www.gov.pl/zagospodarowanieprzestrzenne/app/AktPlanowaniaPrzestrzennego/PL.ZIPPZP.10212/241404-POG/1POG>

strefa planistyczna

PL.ZIPPZP.10212_241404-POG_1POG-85SZ_20250516T120614

identfier

<https://www.gov.pl/zagospodarowanieprzestrzenne/app/StrefaPlanistyczna/PL.ZIPPZP.10212/241404-POG/1POG-85SZ/20250516T120614>

przestrzen nazw

PL.ZIPPZP.10212/241404-POG

lokalny id

1POG-85SZ

wersja id

20250516T120614

poczatek wersji obiektu

2025-05-16T12:06:14

nazwa

strefa wielofunkcyjna z zabudową zagrodową

oznaczenie

85SZ

symbol

SZ

obowiazuje od

2025-05-16

obowiazuje do

obecnie

status

w opracowaniu
<https://inspire.ec.europa.eu/codelist/ProcessStepGeneralValue/elaboration>

charakter ustalenia

ogólnie wiążące
<https://inspire.ec.europa.eu/codelist/RegulationNatureValue/generallyBinding>

profil podstawowy

teren zabudowy zagrodowej
 teren produkcji w gospodarstwach rolnych
 teren akwakultury i obsługi rybactwa
 teren komunikacji
 teren zieleni urządzonej
 teren ogrodów działkowych
 teren infrastruktury technicznej

profil dodatkowy

teren usług

maksymalna nadziemna intensywnosc zabudowy

0.5

maksymalny udzial powierzchni zabudowy

25%

maksymalna wysokosc zabudowy

10.0 m

minimalny udzial powierzchni biologicznie czynnej

40%

geometria	
plan	https://www.gov.pl/zagospodarowanieprzestrzenne/app/AktPlanowaniaPrzestrzennego/PL.ZIPPZP.10212/241404-POG/1POG
strefa planistyczna	PL.ZIPPZP.10212_241404-POG_1POG-86SJ_20250516T120614
identyfier	https://www.gov.pl/zagospodarowanieprzestrzenne/app/StrefaPlanistyczna/PL.ZIPPZP.10212/241404-POG/1POG-86SJ/20250516T120614
przestrzen nazw	PL.ZIPPZP.10212/241404-POG
lokalny id	1POG-86SJ
wersja id	20250516T120614
poczatek wersji obiektu	2025-05-16T12:06:14
nazwa	strefa wielofunkcyjna z zabudową mieszkaniową jednorodzinną
oznaczenie	86SJ
symbol	SJ
obowiazuje od	2025-05-16
obowiazuje do	obecnie
status	w opracowaniu https://inspire.ec.europa.eu/codelist/ProcessStepGeneralValue/elaboration
charakter ustalenia	ogólnie wiążące https://inspire.ec.europa.eu/codelist/RegulationNatureValue/generallyBinding
profil podstawowy	teren zabudowy mieszkaniowej jednorodzinnej teren usług teren komunikacji teren zieleni urządzonej teren ogrodów działkowych teren infrastruktury technicznej
profil dodatkowy	teren wód
maksymalna nadziemna intensywnosc zabudowy	0.5
maksymalny udzial powierzchni zabudowy	25%
maksymalna wysokosc zabudowy	10.0 m
minimalny udzial powierzchni biologicznie czynnej	40%
geometria	



plan

<https://www.gov.pl/zagospodarowanieprzestrzenne/app/AktPlanowaniaPrzestrzennego/PL.ZIPPZP.10212/241404-POG/1POG>

strefa planistyczna

PL.ZIPPZP.10212_241404-POG_1POG-86SZ_20250516T120614

identyfier

<https://www.gov.pl/zagospodarowanieprzestrzenne/app/StrefaPlanistyczna/PL.ZIPPZP.10212/241404-POG/1POG-86SZ/20250516T120614>

przestrzen nazw

PL.ZIPPZP.10212/241404-POG

lokalny id

1POG-86SZ

wersja id

20250516T120614

poczatek wersji obiektu

2025-05-16T12:06:14

nazwa

strefa wielofunkcyjna z zabudową zagrodową

oznaczenie

86SZ

symbol

SZ

obowiazuje od

2025-05-16

obowiazuje do

obecnie

status

w opracowaniu
<https://inspire.ec.europa.eu/codelist/ProcessStepGeneralValue/elaboration>

charakter ustalenia

ogólnie wiążące
<https://inspire.ec.europa.eu/codelist/RegulationNatureValue/generallyBinding>

profil podstawowy

teren zabudowy zagrodowej
 teren produkcji w gospodarstwach rolnych
 teren akwakultury i obsługi rybactwa
 teren komunikacji
 teren zieleni urządzonej
 teren ogrodów działkowych
 teren infrastruktury technicznej

profil dodatkowy

teren usług

maksymalna nadziemna intensywnosc zabudowy

0.5

maksymalny udzial powierzchni zabudowy

25%

maksymalna wysokosc zabudowy

10.0 m

minimalny udzial powierzchni biologicznie czynnej

40%

geometria



plan

<https://www.gov.pl/zagospodarowanieprzestrzenne/app/AktPlanowaniaPrzestrzennego/PL.ZIPPZP.10212/241404-POG/1POG>

strefa planistyczna

PL.ZIPPZP.10212_241404-POG_1POG-87SJ_20250516T120614

identyfier

<https://www.gov.pl/zagospodarowanieprzestrzenne/app/StrefaPlanistyczna/PL.ZIPPZP.10212/241404-POG/1POG-87SJ/20250516T120614>

przestrzen nazw

PL.ZIPPZP.10212/241404-POG

lokalny id

1POG-87SJ

wersja id

20250516T120614

początek wersji obiektu

2025-05-16T12:06:14

nazwa

strefa wielofunkcyjna z zabudową mieszkaniową jednorodzinną

oznaczenie

87SJ

symbol

SJ

obowiązuje od

2025-05-16

obowiązuje do

obecnie

status

w opracowaniu
<https://inspire.ec.europa.eu/codelist/ProcessStepGeneralValue/elaboration>

charakter ustalenia

ogólnie wiążące
<https://inspire.ec.europa.eu/codelist/RegulationNatureValue/generallyBinding>

profil podstawowy

teren zabudowy mieszkaniowej jednorodzinnej
teren usług
teren komunikacji
teren zieleni urządzonej
teren ogrodów działkowych
teren infrastruktury technicznej

maksymalna nadziemna intensywność zabudowy

0.5

maksymalny udział powierzchni zabudowy

25%

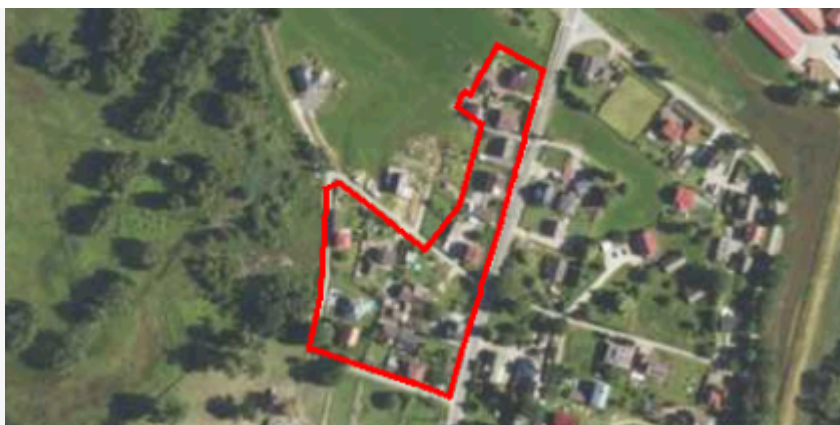
maksymalna wysokość zabudowy

10.0 m

minimalny udział powierzchni biologicznie czynnej

40%

geometria



plan

<https://www.gov.pl/zagospodarowanieprzestrzenne/app/AktPlanowaniaPrzestrzennego/PL.ZIPPZP.10212/241404-POG/1POG>

strefa planistyczna

PL.ZIPPZP.10212_241404-POG_1POG-88SJ_20250516T120614

identyfier

<https://www.gov.pl/zagospodarowanieprzestrzenne/app/StrefaPlanistyczna/PL.ZIPPZP.10212/241404-POG/1POG-88SJ/20250516T120614>

przestrzen nazw

PL.ZIPPZP.10212/241404-POG

lokalny id

1POG-88SJ

wersja id

20250516T120614

początek wersji obiektu

2025-05-16T12:06:14

nazwa

strefa wielofunkcyjna z zabudową mieszkaniową jednorodzinną

oznaczenie

88SJ

symbol

SJ

obowiązuje od

2025-05-16

obowiązuje do

obecnie

status

w opracowaniu
<https://inspire.ec.europa.eu/codelist/ProcessStepGeneralValue/elaboration>

charakter ustalenia

ogólnie wiążące
<https://inspire.ec.europa.eu/codelist/RegulationNatureValue/generallyBinding>

profil podstawowy

teren zabudowy mieszkaniowej jednorodzinnej
teren usług
teren komunikacji
teren zieleni urządzonej
teren ogrodów działkowych
teren infrastruktury technicznej

maksymalna nadziemna intensywność zabudowy

0.5

maksymalny udział powierzchni zabudowy

25%

maksymalna wysokość zabudowy

10.0 m

minimalny udział powierzchni biologicznie czynnej

40%

geometria



plan <https://www.gov.pl/zagospodarowanieprzestrzenne/app/AktPlanowaniaPrzestrzennego/PL.ZIPPZP.10212/241404-POG/1POG>

strefa planistyczna PL.ZIPPZP.10212_241404-POG_1POG-89SJ_20250516T120614

identyfier <https://www.gov.pl/zagospodarowanieprzestrzenne/app/StrefaPlanistyczna/PL.ZIPPZP.10212/241404-POG/1POG-89SJ/20250516T120614>

przestrzen nazw PL.ZIPPZP.10212/241404-POG

lokalny id 1POG-89SJ

wersja id 20250516T120614

początek wersji obiektu 2025-05-16T12:06:14

nazwa strefa wielofunkcyjna z zabudową mieszkaniową jednorodzinną

oznaczenie 89SJ

symbol SJ

obowiązuje od 2025-05-16

obowiązuje do obecnie

status w opracowaniu
<https://inspire.ec.europa.eu/codelist/ProcessStepGeneralValue/elaboration>

charakter ustalenia ogólnie wiążące
<https://inspire.ec.europa.eu/codelist/RegulationNatureValue/generallyBinding>

profil podstawowy teren zabudowy mieszkaniowej jednorodzinnej
teren usług
teren komunikacji
teren zieleni urządzonej
teren ogrodów działkowych
teren infrastruktury technicznej

maksymalna nadziemna intensywność zabudowy 0.5

maksymalny udział powierzchni zabudowy 25%

maksymalna wysokość zabudowy 10.0 m

minimalny udział powierzchni biologicznie czynnej 40%

geometria



plan

<https://www.gov.pl/zagospodarowanieprzestrzenne/app/AktPlanowaniaPrzestrzennego/PL.ZIPPZP.10212/241404-POG/1POG>

strefa planistyczna

PL.ZIPPZP.10212_241404-POG_1POG-90SJ_20250516T120614

identyfier

<https://www.gov.pl/zagospodarowanieprzestrzenne/app/StrefaPlanistyczna/PL.ZIPPZP.10212/241404-POG/1POG-90SJ/20250516T120614>

przestrzen nazw

PL.ZIPPZP.10212/241404-POG

lokalny id

1POG-90SJ

wersja id

20250516T120614

początek wersji obiektu

2025-05-16T12:06:14

nazwa

strefa wielofunkcyjna z zabudową mieszkaniową jednorodzinną

oznaczenie

90SJ

symbol

SJ

obowiązuje od

2025-05-16

obowiązuje do

obecnie

status

w opracowaniu
<https://inspire.ec.europa.eu/codelist/ProcessStepGeneralValue/elaboration>

charakter ustalenia

ogólnie wiążące
<https://inspire.ec.europa.eu/codelist/RegulationNatureValue/generallyBinding>

profil podstawowy

teren zabudowy mieszkaniowej jednorodzinnej
teren usług
teren komunikacji
teren zieleni urządzonej
teren ogrodów działkowych
teren infrastruktury technicznej

maksymalna nadziemna intensywność zabudowy

0.5

maksymalny udział powierzchni zabudowy

25%

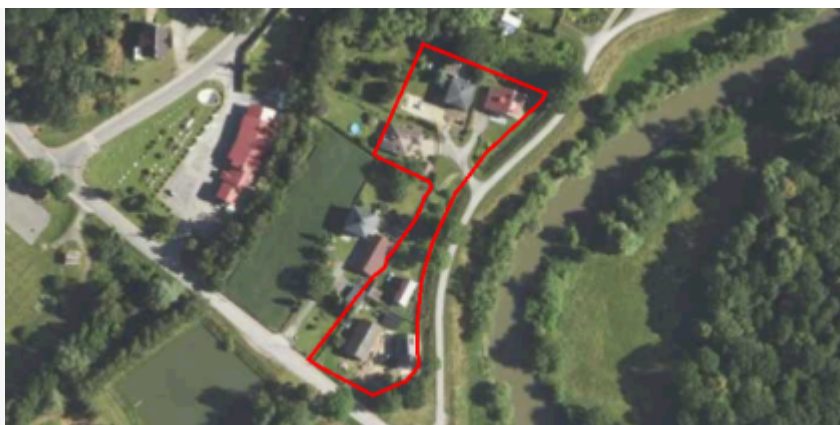
maksymalna wysokość zabudowy

10.0 m

minimalny udział powierzchni biologicznie czynnej

40%

geometria



plan

<https://www.gov.pl/zagospodarowanieprzestrzenne/app/AktPlanowaniaPrzestrzennego/PL.ZIPPZP.10212/241404-POG/1POG>

strefa planistyczna

PL.ZIPPZP.10212_241404-POG_1POG-91SJ_20250516T120614

identyfier

<https://www.gov.pl/zagospodarowanieprzestrzenne/app/StrefaPlanistyczna/PL.ZIPPZP.10212/241404-POG/1POG-91SJ/20250516T120614>

przestrzen nazw

PL.ZIPPZP.10212/241404-POG

lokalny id

1POG-91SJ

wersja id

20250516T120614

poczatek wersji obiektu

2025-05-16T12:06:14

nazwa

strefa wielofunkcyjna z zabudową mieszkaniową jednorodzinną

oznaczenie

91SJ

symbol

SJ

obowiazuje od

2025-05-16

obowiazuje do

obecnie

status

w opracowaniu
<https://inspire.ec.europa.eu/codelist/ProcessStepGeneralValue/elaboration>

charakter ustalenia

ogólnie wiążące
<https://inspire.ec.europa.eu/codelist/RegulationNatureValue/generallyBinding>

profil podstawowy

teren zabudowy mieszkaniowej jednorodzinnej
teren usług
teren komunikacji
teren zieleni urządzonej
teren ogrodów działkowych
teren infrastruktury technicznej

maksymalna nadziemna intensywnosc zabudowy

0.5

maksymalny udzial powierzchni zabudowy

25%

maksymalna wysokosc zabudowy

10.0 m

minimalny udzial powierzchni biologicznie czynnej

40%

geometria



plan

<https://www.gov.pl/zagospodarowanieprzestrzenne/app/AktPlanowaniaPrzestrzennego/PL.ZIPPZP.10212/241404-POG/1POG>

strefa planistyczna

PL.ZIPPZP.10212_241404-POG_1POG-92SJ_20250516T120614

identyfier

<https://www.gov.pl/zagospodarowanieprzestrzenne/app/StrefaPlanistyczna/PL.ZIPPZP.10212/241404-POG/1POG-92SJ/20250516T120614>

przestrzen nazw

PL.ZIPPZP.10212/241404-POG

lokalny id

1POG-92SJ

wersja id

20250516T120614

początek wersji obiektu

2025-05-16T12:06:14

nazwa

strefa wielofunkcyjna z zabudową mieszkaniową jednorodzinną

oznaczenie

92SJ

symbol

SJ

obowiązuje od

2025-05-16

obowiązuje do

obecnie

status

w opracowaniu
<https://inspire.ec.europa.eu/codelist/ProcessStepGeneralValue/elaboration>

charakter ustalenia

ogólnie wiążące
<https://inspire.ec.europa.eu/codelist/RegulationNatureValue/generallyBinding>

profil podstawowy

teren zabudowy mieszkaniowej jednorodzinnej
 teren usług
 teren komunikacji
 teren zieleni urządzonej
 teren ogrodów działkowych
 teren infrastruktury technicznej

maksymalna nadziemna intensywność zabudowy

0.5

maksymalny udział powierzchni zabudowy

25%

maksymalna wysokość zabudowy

10.0 m

minimalny udział powierzchni biologicznie czynnej

40%

geometria



plan

<https://www.gov.pl/zagospodarowanieprzestrzenne/app/AktPlanowaniaPrzestrzennego/PL.ZIPPZP.10212/241404-POG/1POG>

strefa planistyczna

PL.ZIPPZP.10212_241404-POG_1POG-93SJ_20250516T120614

identyfier

<https://www.gov.pl/zagospodarowanieprzestrzenne/app/StrefaPlanistyczna/PL.ZIPPZP.10212/241404-POG/1POG-93SJ/20250516T120614>

przestrzen nazw

PL.ZIPPZP.10212/241404-POG

lokalny id

1POG-93SJ

wersja id

20250516T120614

początek wersji obiektu

2025-05-16T12:06:14

nazwa

strefa wielofunkcyjna z zabudową mieszkaniową jednorodzinną

oznaczenie

93SJ

symbol

SJ

obowiązuje od

2025-05-16

obowiązuje do

obecnie

status

w opracowaniu
<https://inspire.ec.europa.eu/codelist/ProcessStepGeneralValue/elaboration>

charakter ustalenia

ogólnie wiążące
<https://inspire.ec.europa.eu/codelist/RegulationNatureValue/generallyBinding>

profil podstawowy

teren zabudowy mieszkaniowej jednorodzinnej
teren usług
teren komunikacji
teren zieleni urządzonej
teren ogrodów działkowych
teren infrastruktury technicznej

maksymalna nadziemna intensywność zabudowy

0.5

maksymalny udział powierzchni zabudowy

25%

maksymalna wysokość zabudowy

10.0 m

minimalny udział powierzchni biologicznie czynnej

40%

geometria



plan

<https://www.gov.pl/zagospodarowanieprzestrzenne/app/AktPlanowaniaPrzestrzennego/PL.ZIPPZP.10212/241404-POG/1POG>

strefa planistyczna

PL.ZIPPZP.10212_241404-POG_1POG-94SJ_20250516T120614

identyfier

<https://www.gov.pl/zagospodarowanieprzestrzenne/app/StrefaPlanistyczna/PL.ZIPPZP.10212/241404-POG/1POG-94SJ/20250516T120614>

przestrzen nazw

PL.ZIPPZP.10212/241404-POG

lokalny id

1POG-94SJ

wersja id

20250516T120614

początek wersji obiektu

2025-05-16T12:06:14

nazwa

strefa wielofunkcyjna z zabudową mieszkaniową jednorodzinną

oznaczenie

94SJ

symbol

SJ

obowiązuje od

2025-05-16

obowiązuje do

obecnie

status

w opracowaniu
<https://inspire.ec.europa.eu/codelist/ProcessStepGeneralValue/elaboration>

charakter ustalenia

ogólnie wiążące
<https://inspire.ec.europa.eu/codelist/RegulationNatureValue/generallyBinding>

profil podstawowy

teren zabudowy mieszkaniowej jednorodzinnej
 teren usług
 teren komunikacji
 teren zieleni urządzonej
 teren ogrodów działkowych
 teren infrastruktury technicznej

maksymalna nadziemna intensywność zabudowy

0.5

maksymalny udział powierzchni zabudowy

25%

maksymalna wysokość zabudowy

10.0 m

minimalny udział powierzchni biologicznie czynnej

40%

geometria



plan <https://www.gov.pl/zagospodarowanieprzestrzenne/app/AktPlanowaniaPrzestrzennego/PL.ZIPPZP.10212/241404-POG/1POG>

strefa planistyczna PL.ZIPPZP.10212_241404-POG_1POG-95SJ_20250516T120614

identfier <https://www.gov.pl/zagospodarowanieprzestrzenne/app/StrefaPlanistyczna/PL.ZIPPZP.10212/241404-POG/1POG-95SJ/20250516T120614>

przestrzen nazw PL.ZIPPZP.10212/241404-POG

lokalny id 1POG-95SJ

wersja id 20250516T120614

poczatek wersji obiektu 2025-05-16T12:06:14

nazwa strefa wielofunkcyjna z zabudową mieszkaniową jednorodzinną

oznaczenie 95SJ

symbol SJ

obowiazuje od 2025-05-16

obowiazuje do obecnie

status w opracowaniu
<https://inspire.ec.europa.eu/codelist/ProcessStepGeneralValue/elaboration>

charakter ustalenia ogólnie wiążące
<https://inspire.ec.europa.eu/codelist/RegulationNatureValue/generallyBinding>

profil podstawowy teren zabudowy mieszkaniowej jednorodzinnej
teren usług
teren komunikacji
teren zieleni urządzonej
teren ogrodów działkowych
teren infrastruktury technicznej

profil dodatkowy teren wód

maksymalna nadziemna intensywnosc zabudowy 0.5

maksymalny udzial powierzchni zabudowy 25%

maksymalna wysokosc zabudowy 10.0 m

minimalny udzial powierzchni biologicznie czynnej 40%

geometria



plan

<https://www.gov.pl/zagospodarowanieprzestrzenne/app/AktPlanowaniaPrzestrzennego/PL.ZIPPZP.10212/241404-POG/1POG>

strefa planistyczna

PL.ZIPPZP.10212_241404-POG_1POG-96SJ_20250516T120614

identyfier

<https://www.gov.pl/zagospodarowanieprzestrzenne/app/StrefaPlanistyczna/PL.ZIPPZP.10212/241404-POG/1POG-96SJ/20250516T120614>

przestrzen nazw

PL.ZIPPZP.10212/241404-POG

lokalny id

1POG-96SJ

wersja id

20250516T120614

początek wersji obiektu

2025-05-16T12:06:14

nazwa

strefa wielofunkcyjna z zabudową mieszkaniową jednorodzinną

oznaczenie

96SJ

symbol

SJ

obowiązuje od

2025-05-16

obowiązuje do

obecnie

status

w opracowaniu
<https://inspire.ec.europa.eu/codelist/ProcessStepGeneralValue/elaboration>

charakter ustalenia

ogólnie wiążące
<https://inspire.ec.europa.eu/codelist/RegulationNatureValue/generallyBinding>

profil podstawowy

teren zabudowy mieszkaniowej jednorodzinnej
 teren usług
 teren komunikacji
 teren zieleni urządzonej
 teren ogrodów działkowych
 teren infrastruktury technicznej

maksymalna nadziemna intensywność zabudowy

0.5

maksymalny udział powierzchni zabudowy

25%

maksymalna wysokość zabudowy

10.0 m

minimalny udział powierzchni biologicznie czynnej

40%

geometria



plan

<https://www.gov.pl/zagospodarowanieprzestrzenne/app/AktPlanowaniaPrzestrzennego/PL.ZIPPZP.10212/241404-POG/1POG>

strefa planistyczna

PL.ZIPPZP.10212_241404-POG_1POG-97SJ_20250516T120614

identyfier

<https://www.gov.pl/zagospodarowanieprzestrzenne/app/StrefaPlanistyczna/PL.ZIPPZP.10212/241404-POG/1POG-97SJ/20250516T120614>

przestrzen nazw

PL.ZIPPZP.10212/241404-POG

lokalny id

1POG-97SJ

wersja id

20250516T120614

początek wersji obiektu

2025-05-16T12:06:14

nazwa

strefa wielofunkcyjna z zabudową mieszkaniową jednorodzinną

oznaczenie

97SJ

symbol

SJ

obowiązuje od

2025-05-16

obowiązuje do

obecnie

status

w opracowaniu
<https://inspire.ec.europa.eu/codelist/ProcessStepGeneralValue/elaboration>

charakter ustalenia

ogólnie wiążące
<https://inspire.ec.europa.eu/codelist/RegulationNatureValue/generallyBinding>

profil podstawowy

teren zabudowy mieszkaniowej jednorodzinnej
teren usług
teren komunikacji
teren zieleni urządzonej
teren ogrodów działkowych
teren infrastruktury technicznej

maksymalna nadziemna intensywność zabudowy

0.5

maksymalny udział powierzchni zabudowy

25%

maksymalna wysokość zabudowy

10.0 m

minimalny udział powierzchni biologicznie czynnej

30%

geometria



plan

<https://www.gov.pl/zagospodarowanieprzestrzenne/app/AktPlanowaniaPrzestrzennego/PL.ZIPPZP.10212/241404-POG/1POG>

strefa planistyczna

PL.ZIPPZP.10212_241404-POG_1POG-98SJ_20250516T120614

identyfier

<https://www.gov.pl/zagospodarowanieprzestrzenne/app/StrefaPlanistyczna/PL.ZIPPZP.10212/241404-POG/1POG-98SJ/20250516T120614>

przestrzen nazw

PL.ZIPPZP.10212/241404-POG

lokalny id

1POG-98SJ

wersja id

20250516T120614

początek wersji obiektu

2025-05-16T12:06:14

nazwa

strefa wielofunkcyjna z zabudową mieszkaniową jednorodzinną

oznaczenie

98SJ

symbol

SJ

obowiązuje od

2025-05-16

obowiązuje do

obecnie

status

w opracowaniu
<https://inspire.ec.europa.eu/codelist/ProcessStepGeneralValue/elaboration>

charakter ustalenia

ogólnie wiążące
<https://inspire.ec.europa.eu/codelist/RegulationNatureValue/generallyBinding>

profil podstawowy

teren zabudowy mieszkaniowej jednorodzinnej
 teren usług
 teren komunikacji
 teren zieleni urządzonej
 teren ogrodów działkowych
 teren infrastruktury technicznej

maksymalna nadziemna intensywność zabudowy

0.5

maksymalny udział powierzchni zabudowy

25%

maksymalna wysokość zabudowy

10.0 m

minimalny udział powierzchni biologicznie czynnej

30%

geometria



plan

<https://www.gov.pl/zagospodarowanieprzestrzenne/app/AktPlanowaniaPrzestrzennego/PL.ZIPPZP.10212/241404-POG/1POG>

strefa planistyczna

PL.ZIPPZP.10212_241404-POG_1POG-99SJ_20250516T120614

identyfier

<https://www.gov.pl/zagospodarowanieprzestrzenne/app/StrefaPlanistyczna/PL.ZIPPZP.10212/241404-POG/1POG-99SJ/20250516T120614>

przestrzen nazw

PL.ZIPPZP.10212/241404-POG

lokalny id

1POG-99SJ

wersja id

20250516T120614

początek wersji obiektu

2025-05-16T12:06:14

nazwa

strefa wielofunkcyjna z zabudową mieszkaniową jednorodzinną

oznaczenie

99SJ

symbol

SJ

obowiązuje od

2025-05-16

obowiązuje do

obecnie

status

w opracowaniu
<https://inspire.ec.europa.eu/codelist/ProcessStepGeneralValue/elaboration>

charakter ustalenia

ogólnie wiążące
<https://inspire.ec.europa.eu/codelist/RegulationNatureValue/generallyBinding>

profil podstawowy

teren zabudowy mieszkaniowej jednorodzinnej
teren usług
teren komunikacji
teren zieleni urządzonej
teren ogrodów działkowych
teren infrastruktury technicznej

maksymalna nadziemna intensywność zabudowy

0.5

maksymalny udział powierzchni zabudowy

25%

maksymalna wysokość zabudowy

10.0 m

minimalny udział powierzchni biologicznie czynnej

30%

geometria



plan

<https://www.gov.pl/zagospodarowanieprzestrzenne/app/AktPlanowaniaPrzestrzennego/PL.ZIPPZP.10212/241404-POG/1POG>

strefa planistyczna

PL.ZIPPZP.10212_241404-POG_1POG-100SJ_20250516T120614

identyfier

<https://www.gov.pl/zagospodarowanieprzestrzenne/app/StrefaPlanistyczna/PL.ZIPPZP.10212/241404-POG/1POG-100SJ/20250516T120614>

przestrzen nazw

PL.ZIPPZP.10212/241404-POG

lokalny id

1POG-100SJ

wersja id

20250516T120614

początek wersji obiektu

2025-05-16T12:06:14

nazwa

strefa wielofunkcyjna z zabudową mieszkaniową jednorodzinną

oznaczenie

100SJ

symbol

SJ

obowiązuje od

2025-05-16

obowiązuje do

obecnie

status

w opracowaniu
<https://inspire.ec.europa.eu/codelist/ProcessStepGeneralValue/elaboration>

charakter ustalenia

ogólnie wiążące
<https://inspire.ec.europa.eu/codelist/RegulationNatureValue/generallyBinding>

profil podstawowy

teren zabudowy mieszkaniowej jednorodzinnej
teren usług
teren komunikacji
teren zieleni urządzonej
teren ogrodów działkowych
teren infrastruktury technicznej

maksymalna nadziemna intensywność zabudowy

0.5

maksymalny udział powierzchni zabudowy

25%

maksymalna wysokość zabudowy

10.0 m

minimalny udział powierzchni biologicznie czynnej

30%

geometria



plan <https://www.gov.pl/zagospodarowanieprzestrzenne/app/AktPlanowaniaPrzestrzennego/PL.ZIPPZP.10212/241404-POG/1POG>

strefa planistyczna PL.ZIPPZP.10212_241404-POG_1POG-101SJ_20250516T120614

identyfier <https://www.gov.pl/zagospodarowanieprzestrzenne/app/StrefaPlanistyczna/PL.ZIPPZP.10212/241404-POG/1POG-101SJ/20250516T120614>

przestrzen nazw PL.ZIPPZP.10212/241404-POG

lokalny id 1POG-101SJ

wersja id 20250516T120614

początek wersji obiektu 2025-05-16T12:06:14

nazwa strefa wielofunkcyjna z zabudową mieszkaniową jednorodzinną

oznaczenie 101SJ

symbol SJ

obowiązuje od 2025-05-16

obowiązuje do obecnie

status w opracowaniu
<https://inspire.ec.europa.eu/codelist/ProcessStepGeneralValue/elaboration>

charakter ustalenia ogólnie wiążące
<https://inspire.ec.europa.eu/codelist/RegulationNatureValue/generallyBinding>

profil podstawowy teren zabudowy mieszkaniowej jednorodzinnej
teren usług
teren komunikacji
teren zieleni urządzonej
teren ogrodów działkowych
teren infrastruktury technicznej

maksymalna nadziemna intensywność zabudowy 0.5

maksymalny udział powierzchni zabudowy 25%

maksymalna wysokość zabudowy 10.0 m

minimalny udział powierzchni biologicznie czynnej 30%

geometria



plan

<https://www.gov.pl/zagospodarowanieprzestrzenne/app/AktPlanowaniaPrzestrzennego/PL.ZIPPZP.10212/241404-POG/1POG>

strefa planistyczna

PL.ZIPPZP.10212_241404-POG_1POG-102SJ_20250516T120614

identyfier

<https://www.gov.pl/zagospodarowanieprzestrzenne/app/StrefaPlanistyczna/PL.ZIPPZP.10212/241404-POG/1POG-102SJ/20250516T120614>

przestrzen nazw

PL.ZIPPZP.10212/241404-POG

lokalny id

1POG-102SJ

wersja id

20250516T120614

początek wersji obiektu

2025-05-16T12:06:14

nazwa

strefa wielofunkcyjna z zabudową mieszkaniową jednorodzinną

oznaczenie

102SJ

symbol

SJ

obowiązuje od

2025-05-16

obowiązuje do

obecnie

status

w opracowaniu
<https://inspire.ec.europa.eu/codelist/ProcessStepGeneralValue/elaboration>

charakter ustalenia

ogólnie wiążące
<https://inspire.ec.europa.eu/codelist/RegulationNatureValue/generallyBinding>

profil podstawowy

teren zabudowy mieszkaniowej jednorodzinnej
 teren usług
 teren komunikacji
 teren zieleni urządzonej
 teren ogrodów działkowych
 teren infrastruktury technicznej

maksymalna nadziemna intensywność zabudowy

0.5

maksymalny udział powierzchni zabudowy

25%

maksymalna wysokość zabudowy

10.0 m

minimalny udział powierzchni biologicznie czynnej

30%

geometria



plan

<https://www.gov.pl/zagospodarowanieprzestrzenne/app/AktPlanowaniaPrzestrzennego/PL.ZIPPZP.10212/241404-POG/1POG>

strefa planistyczna

PL.ZIPPZP.10212_241404-POG_1POG-103SJ_20250516T120614

identyfier

<https://www.gov.pl/zagospodarowanieprzestrzenne/app/StrefaPlanistyczna/PL.ZIPPZP.10212/241404-POG/1POG-103SJ/20250516T120614>

przestrzen nazw

PL.ZIPPZP.10212/241404-POG

lokalny id

1POG-103SJ

wersja id

20250516T120614

początek wersji obiektu

2025-05-16T12:06:14

nazwa

strefa wielofunkcyjna z zabudową mieszkaniową jednorodzinną

oznaczenie

103SJ

symbol

SJ

obowiązuje od

2025-05-16

obowiązuje do

obecnie

status

w opracowaniu
<https://inspire.ec.europa.eu/codelist/ProcessStepGeneralValue/elaboration>

charakter ustalenia

ogólnie wiążące
<https://inspire.ec.europa.eu/codelist/RegulationNatureValue/generallyBinding>

profil podstawowy

teren zabudowy mieszkaniowej jednorodzinnej
teren usług
teren komunikacji
teren zieleni urządzonej
teren ogrodów działkowych
teren infrastruktury technicznej

maksymalna nadziemna intensywność zabudowy

0.5

maksymalny udział powierzchni zabudowy

25%


maksymalna wysokość zabudowy

10.0 m

minimalny udział powierzchni biologicznie czynnej

30%

geometria



plan	https://www.gov.pl/zagospodarowanieprzestrzenne/app/AktPlanowaniaPrzestrzennego/PL.ZIPPZP.10212/241404-POG/1POG
------	---

strefa planistyczna	PL.ZIPPZP.10212_241404-POG_1POG-104SJ_20250516T120614
---------------------	---

identyfier	https://www.gov.pl/zagospodarowanieprzestrzenne/app/StrefaPlanistyczna/PL.ZIPPZP.10212/241404-POG/1POG-104SJ/20250516T120614
------------	---

przestrzen nazw	PL.ZIPPZP.10212/241404-POG
-----------------	----------------------------

lokalny id	1POG-104SJ
------------	------------

wersja id	20250516T120614
-----------	-----------------

początek wersji obiektu	2025-05-16T12:06:14
-------------------------	---------------------

nazwa	strefa wielofunkcyjna z zabudową mieszkaniową jednorodzinną
-------	---

oznaczenie	104SJ
------------	-------

symbol	SJ
--------	----

obowiązuje od	2025-05-16
---------------	------------

obowiązuje do	obecnie
---------------	---------

status	w opracowaniu https://inspire.ec.europa.eu/codelist/ProcessStepGeneralValue/elaboration
--------	--

charakter ustalenia	ogólnie wiążące https://inspire.ec.europa.eu/codelist/RegulationNatureValue/generallyBinding
---------------------	--

profil podstawowy	teren zabudowy mieszkaniowej jednorodzinnej teren usług teren komunikacji teren zieleni urządzonej teren ogrodów działkowych teren infrastruktury technicznej
-------------------	--

maksymalna nadziemna intensywność zabudowy	0.5
--	-----

maksymalny udział powierzchni zabudowy	25%
--	-----

maksymalna wysokość zabudowy	10.0 m
------------------------------	--------

minimalny udział powierzchni biologicznie czynnej	30%
---	-----

geometria	
-----------	--



plan <https://www.gov.pl/zagospodarowanieprzestrzenne/app/AktPlanowaniaPrzestrzennego/PL.ZIPPZP.10212/241404-POG/1POG>

strefa planistyczna PL.ZIPPZP.10212_241404-POG_1POG-105SJ_20250516T120614

identyfier <https://www.gov.pl/zagospodarowanieprzestrzenne/app/StrefaPlanistyczna/PL.ZIPPZP.10212/241404-POG/1POG-105SJ/20250516T120614>

przestrzen nazw PL.ZIPPZP.10212/241404-POG

lokalny id 1POG-105SJ

wersja id 20250516T120614

początek wersji obiektu 2025-05-16T12:06:14

nazwa strefa wielofunkcyjna z zabudową mieszkaniową jednorodzinną

oznaczenie 105SJ

symbol SJ

obowiązuje od 2025-05-16

obowiązuje do obecnie

status w opracowaniu
<https://inspire.ec.europa.eu/codelist/ProcessStepGeneralValue/elaboration>

charakter ustalenia ogólnie wiążące
<https://inspire.ec.europa.eu/codelist/RegulationNatureValue/generallyBinding>

profil podstawowy teren zabudowy mieszkaniowej jednorodzinnej
teren usług
teren komunikacji
teren zieleni urządzonej
teren ogrodów działkowych
teren infrastruktury technicznej

maksymalna nadziemna intensywność zabudowy 0.5

maksymalny udział powierzchni zabudowy 25%

maksymalna wysokość zabudowy 10.0 m

minimalny udział powierzchni biologicznie czynnej 30%

geometria



plan <https://www.gov.pl/zagospodarowanieprzestrzenne/app/AktPlanowaniaPrzestrzennego/PL.ZIPPZP.10212/241404-POG/1POG>

strefa planistyczna PL.ZIPPZP.10212_241404-POG_1POG-106SJ_20250516T120614

identyfier <https://www.gov.pl/zagospodarowanieprzestrzenne/app/StrefaPlanistyczna/PL.ZIPPZP.10212/241404-POG/1POG-106SJ/20250516T120614>

przestrzen nazw PL.ZIPPZP.10212/241404-POG

lokalny id 1POG-106SJ

wersja id 20250516T120614

poczatek wersji obiektu 2025-05-16T12:06:14

nazwa strefa wielofunkcyjna z zabudową mieszkaniową jednorodzinną

oznaczenie 106SJ

symbol SJ

obowiazuje od 2025-05-16

obowiazuje do obecnie

status w opracowaniu
<https://inspire.ec.europa.eu/codelist/ProcessStepGeneralValue/elaboration>

charakter ustalenia ogólnie wiążące
<https://inspire.ec.europa.eu/codelist/RegulationNatureValue/generallyBinding>

profil podstawowy teren zabudowy mieszkaniowej jednorodzinnej
teren usług
teren komunikacji
teren zieleni urządzonej
teren ogrodów działkowych
teren infrastruktury technicznej

maksymalna nadziemna intensywnosc zabudowy 0.5

maksymalny udzial powierzchni zabudowy 25%

maksymalna wysokosc zabudowy 10.0 m

minimalny udzial powierzchni biologicznie czynnej 40%

geometria



plan <https://www.gov.pl/zagospodarowanieprzestrzenne/app/AktPlanowaniaPrzestrzennego/PL.ZIPPZP.10212/241404-POG/1POG>

strefa planistyczna PL.ZIPPZP.10212_241404-POG_1POG-107SJ_20250516T120614

identyfier <https://www.gov.pl/zagospodarowanieprzestrzenne/app/StrefaPlanistyczna/PL.ZIPPZP.10212/241404-POG/1POG-107SJ/20250516T120614>

przestrzen nazw PL.ZIPPZP.10212/241404-POG

lokalny id 1POG-107SJ

wersja id 20250516T120614

początek wersji obiektu 2025-05-16T12:06:14

nazwa strefa wielofunkcyjna z zabudową mieszkaniową jednorodzinną

oznaczenie 107SJ

symbol SJ

obowiązuje od 2025-05-16

obowiązuje do obecnie

status w opracowaniu
<https://inspire.ec.europa.eu/codelist/ProcessStepGeneralValue/elaboration>

charakter ustalenia ogólnie wiążące
<https://inspire.ec.europa.eu/codelist/RegulationNatureValue/generallyBinding>

profil podstawowy teren zabudowy mieszkaniowej jednorodzinnej
teren usług
teren komunikacji
teren zieleni urządzonej
teren ogrodów działkowych
teren infrastruktury technicznej

maksymalna nadziemna intensywność zabudowy 0.5

maksymalny udział powierzchni zabudowy 25%

maksymalna wysokość zabudowy 10.0 m

minimalny udział powierzchni biologicznie czynnej 30%

geometria



plan

<https://www.gov.pl/zagospodarowanieprzestrzenne/app/AktPlanowaniaPrzestrzennego/PL.ZIPPZP.10212/241404-POG/1POG>

strefa planistyczna

PL.ZIPPZP.10212_241404-POG_1POG-108SJ_20250516T120614

identyfier

<https://www.gov.pl/zagospodarowanieprzestrzenne/app/StrefaPlanistyczna/PL.ZIPPZP.10212/241404-POG/1POG-108SJ/20250516T120614>

przestrzen nazw

PL.ZIPPZP.10212/241404-POG

lokalny id

1POG-108SJ

wersja id

20250516T120614

początek wersji obiektu

2025-05-16T12:06:14

nazwa

strefa wielofunkcyjna z zabudową mieszkaniową jednorodzinną

oznaczenie

108SJ

symbol

SJ

obowiązuje od

2025-05-16

obowiązuje do

obecnie

status

w opracowaniu
<https://inspire.ec.europa.eu/codelist/ProcessStepGeneralValue/elaboration>

charakter ustalenia

ogólnie wiążące
<https://inspire.ec.europa.eu/codelist/RegulationNatureValue/generallyBinding>

profil podstawowy

teren zabudowy mieszkaniowej jednorodzinnej
 teren usług
 teren komunikacji
 teren zieleni urządzonej
 teren ogrodów działkowych
 teren infrastruktury technicznej

maksymalna nadziemna intensywność zabudowy

0.5

maksymalny udział powierzchni zabudowy

25%

maksymalna wysokość zabudowy

10.0 m

minimalny udział powierzchni biologicznie czynnej

40%

geometria



plan

<https://www.gov.pl/zagospodarowanieprzestrzenne/app/AktPlanowaniaPrzestrzennego/PL.ZIPPZP.10212/241404-POG/1POG>

strefa planistyczna

PL.ZIPPZP.10212_241404-POG_1POG-109SJ_20250516T120614

identyfier

<https://www.gov.pl/zagospodarowanieprzestrzenne/app/StrefaPlanistyczna/PL.ZIPPZP.10212/241404-POG/1POG-109SJ/20250516T120614>

przestrzen nazw

PL.ZIPPZP.10212/241404-POG

lokalny id

1POG-109SJ

wersja id

20250516T120614

początek wersji obiektu

2025-05-16T12:06:14

nazwa

strefa wielofunkcyjna z zabudową mieszkaniową jednorodzinną

oznaczenie

109SJ

symbol

SJ

obowiązuje od

2025-05-16

obowiązuje do

obecnie

status

w opracowaniu
<https://inspire.ec.europa.eu/codelist/ProcessStepGeneralValue/elaboration>

charakter ustalenia

ogólnie wiążące
<https://inspire.ec.europa.eu/codelist/RegulationNatureValue/generallyBinding>

profil podstawowy

teren zabudowy mieszkaniowej jednorodzinnej
teren usług
teren komunikacji
teren zieleni urządzonej
teren ogrodów działkowych
teren infrastruktury technicznej

maksymalna nadziemna intensywność zabudowy

0.5

maksymalny udział powierzchni zabudowy

25%

maksymalna wysokość zabudowy

10.0 m

minimalny udział powierzchni biologicznie czynnej

30%

geometria



plan

<https://www.gov.pl/zagospodarowanieprzestrzenne/app/AktPlanowaniaPrzestrzennego/PL.ZIPPZP.10212/241404-POG/1POG>

strefa planistyczna

PL.ZIPPZP.10212_241404-POG_1POG-110SJ_20250516T120614

identyfier

<https://www.gov.pl/zagospodarowanieprzestrzenne/app/StrefaPlanistyczna/PL.ZIPPZP.10212/241404-POG/1POG-110SJ/20250516T120614>

przestrzen nazw

PL.ZIPPZP.10212/241404-POG

lokalny id

1POG-110SJ

wersja id

20250516T120614

początek wersji obiektu

2025-05-16T12:06:14

nazwa

strefa wielofunkcyjna z zabudową mieszkaniową jednorodzinną

oznaczenie

110SJ

symbol

SJ

obowiązuje od

2025-05-16

obowiązuje do

obecnie

status

w opracowaniu
<https://inspire.ec.europa.eu/codelist/ProcessStepGeneralValue/elaboration>

charakter ustalenia

ogólnie wiążące
<https://inspire.ec.europa.eu/codelist/RegulationNatureValue/generallyBinding>

profil podstawowy

teren zabudowy mieszkaniowej jednorodzinnej
 teren usług
 teren komunikacji
 teren zieleni urządzonej
 teren ogrodów działkowych
 teren infrastruktury technicznej

maksymalna nadziemna intensywność zabudowy

0.5

maksymalny udział powierzchni zabudowy

25%

maksymalna wysokość zabudowy

10.0 m

minimalny udział powierzchni biologicznie czynnej

30%

geometria



plan

<https://www.gov.pl/zagospodarowanieprzestrzenne/app/AktPlanowaniaPrzestrzennego/PL.ZIPPZP.10212/241404-POG/1POG>

strefa planistyczna

PL.ZIPPZP.10212_241404-POG_1POG-111SJ_20250516T120614

identyfier

<https://www.gov.pl/zagospodarowanieprzestrzenne/app/StrefaPlanistyczna/PL.ZIPPZP.10212/241404-POG/1POG-111SJ/20250516T120614>

przestrzen nazw

PL.ZIPPZP.10212/241404-POG

lokalny id

1POG-111SJ

wersja id

20250516T120614

początek wersji obiektu

2025-05-16T12:06:14

nazwa

strefa wielofunkcyjna z zabudową mieszkaniową jednorodzinną

oznaczenie

111SJ

symbol

SJ

obowiązuje od

2025-05-16

obowiązuje do

obecnie

status

w opracowaniu
<https://inspire.ec.europa.eu/codelist/ProcessStepGeneralValue/elaboration>

charakter ustalenia

ogólnie wiążące
<https://inspire.ec.europa.eu/codelist/RegulationNatureValue/generallyBinding>

profil podstawowy

teren zabudowy mieszkaniowej jednorodzinnej
teren usług
teren komunikacji
teren zieleni urządzonej
teren ogrodów działkowych
teren infrastruktury technicznej

maksymalna nadziemna intensywność zabudowy

0.5

maksymalny udział powierzchni zabudowy

25%

maksymalna wysokość zabudowy

10.0 m

minimalny udział powierzchni biologicznie czynnej

30%

geometria



plan	https://www.gov.pl/zagospodarowanieprzestrzenne/app/AktPlanowaniaPrzestrzennego/PL.ZIPPZP.10212/241404-POG/1POG
------	---

strefa planistyczna	PL.ZIPPZP.10212_241404-POG_1POG-112SJ_20250516T120614
---------------------	---

identyfier	https://www.gov.pl/zagospodarowanieprzestrzenne/app/StrefaPlanistyczna/PL.ZIPPZP.10212/241404-POG/1POG-112SJ/20250516T120614
------------	---

przestrzen nazw	PL.ZIPPZP.10212/241404-POG
-----------------	----------------------------

lokalny id	1POG-112SJ
------------	------------

wersja id	20250516T120614
-----------	-----------------

poczatek wersji obiektu	2025-05-16T12:06:14
-------------------------	---------------------

nazwa	strefa wielofunkcyjna z zabudową mieszkaniową jednorodzinną
-------	---

oznaczenie	112SJ
------------	-------

symbol	SJ
--------	----

obowiazuje od	2025-05-16
---------------	------------

obowiazuje do	obecnie
---------------	---------

status	w opracowaniu https://inspire.ec.europa.eu/codelist/ProcessStepGeneralValue/elaboration
--------	--

charakter ustalenia	ogólnie wiążące https://inspire.ec.europa.eu/codelist/RegulationNatureValue/generallyBinding
---------------------	--

profil podstawowy	teren zabudowy mieszkaniowej jednorodzinnej teren usług teren komunikacji teren zieleni urządzonej teren ogrodów działkowych teren infrastruktury technicznej
-------------------	--

maksymalna nadziemna intensywnosc zabudowy	0.5
--	-----

maksymalny udzial powierzchni zabudowy	25%
--	-----

maksymalna wysokosc zabudowy	10.0 m
------------------------------	--------

minimalny udzial powierzchni biologicznie czynnej	30%
---	-----

geometria	
-----------	--



plan

<https://www.gov.pl/zagospodarowanieprzestrzenne/app/AktPlanowaniaPrzestrzennego/PL.ZIPPZP.10212/241404-POG/1POG>

strefa planistyczna

PL.ZIPPZP.10212_241404-POG_1POG-113SJ_20250516T120614

identyfier

<https://www.gov.pl/zagospodarowanieprzestrzenne/app/StrefaPlanistyczna/PL.ZIPPZP.10212/241404-POG/1POG-113SJ/20250516T120614>

przestrzen nazw

PL.ZIPPZP.10212/241404-POG

lokalny id

1POG-113SJ

wersja id

20250516T120614

początek wersji obiektu

2025-05-16T12:06:14

nazwa

strefa wielofunkcyjna z zabudową mieszkaniową jednorodzinną

oznaczenie

113SJ

symbol

SJ

obowiązuje od

2025-05-16

obowiązuje do

obecnie

status

w opracowaniu
<https://inspire.ec.europa.eu/codelist/ProcessStepGeneralValue/elaboration>

charakter ustalenia

ogólnie wiążące
<https://inspire.ec.europa.eu/codelist/RegulationNatureValue/generallyBinding>

profil podstawowy

teren zabudowy mieszkaniowej jednorodzinnej
teren usług
teren komunikacji
teren zieleni urządzonej
teren ogrodów działkowych
teren infrastruktury technicznej

maksymalna nadziemna intensywność zabudowy

0.5

maksymalny udział powierzchni zabudowy

25%

maksymalna wysokość zabudowy

10.0 m

minimalny udział powierzchni biologicznie czynnej

30%

geometria



plan

<https://www.gov.pl/zagospodarowanieprzestrzenne/app/AktPlanowaniaPrzestrzennego/PL.ZIPPZP.10212/241404-POG/1POG>

strefa planistyczna

PL.ZIPPZP.10212_241404-POG_1POG-114SJ_20250516T120614

identyfier

<https://www.gov.pl/zagospodarowanieprzestrzenne/app/StrefaPlanistyczna/PL.ZIPPZP.10212/241404-POG/1POG-114SJ/20250516T120614>

przestrzen nazw

PL.ZIPPZP.10212/241404-POG

lokalny id

1POG-114SJ

wersja id

20250516T120614

początek wersji obiektu

2025-05-16T12:06:14

nazwa

strefa wielofunkcyjna z zabudową mieszkaniową jednorodzinną

oznaczenie

114SJ

symbol

SJ

obowiązuje od

2025-05-16

obowiązuje do

obecnie

status

w opracowaniu
<https://inspire.ec.europa.eu/codelist/ProcessStepGeneralValue/elaboration>

charakter ustalenia

ogólnie wiążące
<https://inspire.ec.europa.eu/codelist/RegulationNatureValue/generallyBinding>

profil podstawowy

teren zabudowy mieszkaniowej jednorodzinnej
 teren usług
 teren komunikacji
 teren zieleni urządzonej
 teren ogrodów działkowych
 teren infrastruktury technicznej

maksymalna nadziemna intensywność zabudowy

0.5

maksymalny udział powierzchni zabudowy

25%

maksymalna wysokość zabudowy

10.0 m

minimalny udział powierzchni biologicznie czynnej

30%

geometria



plan <https://www.gov.pl/zagospodarowanieprzestrzenne/app/AktPlanowaniaPrzestrzennego/PL.ZIPPZP.10212/241404-POG/1POG>

strefa planistyczna PL.ZIPPZP.10212_241404-POG_1POG-115SJ_20250516T120614

identyfier <https://www.gov.pl/zagospodarowanieprzestrzenne/app/StrefaPlanistyczna/PL.ZIPPZP.10212/241404-POG/1POG-115SJ/20250516T120614>

przestrzen nazw PL.ZIPPZP.10212/241404-POG

lokalny id 1POG-115SJ

wersja id 20250516T120614

początek wersji obiektu 2025-05-16T12:06:14

nazwa strefa wielofunkcyjna z zabudową mieszkaniową jednorodzinną

oznaczenie 115SJ

symbol SJ

obowiązuje od 2025-05-16

obowiązuje do obecnie

status w opracowaniu
<https://inspire.ec.europa.eu/codelist/ProcessStepGeneralValue/elaboration>

charakter ustalenia ogólnie wiążące
<https://inspire.ec.europa.eu/codelist/RegulationNatureValue/generallyBinding>

profil podstawowy teren zabudowy mieszkaniowej jednorodzinnej
teren usług
teren komunikacji
teren zieleni urządzonej
teren ogrodów działkowych
teren infrastruktury technicznej

maksymalna nadziemna intensywność zabudowy 0.5

maksymalny udział powierzchni zabudowy 25%

maksymalna wysokość zabudowy 10.0 m

minimalny udział powierzchni biologicznie czynnej 30%

geometria



plan

<https://www.gov.pl/zagospodarowanieprzestrzenne/app/AktPlanowaniaPrzestrzennego/PL.ZIPPZP.10212/241404-POG/1POG>

strefa planistyczna

PL.ZIPPZP.10212_241404-POG_1POG-116SJ_20250516T120614

identyfier

<https://www.gov.pl/zagospodarowanieprzestrzenne/app/StrefaPlanistyczna/PL.ZIPPZP.10212/241404-POG/1POG-116SJ/20250516T120614>

przestrzen nazw

PL.ZIPPZP.10212/241404-POG

lokalny id

1POG-116SJ

wersja id

20250516T120614

początek wersji obiektu

2025-05-16T12:06:14

nazwa

strefa wielofunkcyjna z zabudową mieszkaniową jednorodzinną

oznaczenie

116SJ

symbol

SJ

obowiązuje od

2025-05-16

obowiązuje do

obecnie

status

w opracowaniu
<https://inspire.ec.europa.eu/codelist/ProcessStepGeneralValue/elaboration>

charakter ustalenia

ogólnie wiążące
<https://inspire.ec.europa.eu/codelist/RegulationNatureValue/generallyBinding>

profil podstawowy

teren zabudowy mieszkaniowej jednorodzinnej
teren usług
teren komunikacji
teren zieleni urządzonej
teren ogrodów działkowych
teren infrastruktury technicznej

maksymalna nadziemna intensywność zabudowy

0.5

maksymalny udział powierzchni zabudowy

25%

maksymalna wysokość zabudowy

10.0 m

minimalny udział powierzchni biologicznie czynnej

30%

geometria



plan

<https://www.gov.pl/zagospodarowanieprzestrzenne/app/AktPlanowaniaPrzestrzennego/PL.ZIPPZP.10212/241404-POG/1POG>

strefa planistyczna

PL.ZIPPZP.10212_241404-POG_1POG-117SJ_20250516T120614

identyfier

<https://www.gov.pl/zagospodarowanieprzestrzenne/app/StrefaPlanistyczna/PL.ZIPPZP.10212/241404-POG/1POG-117SJ/20250516T120614>

przestrzen nazw

PL.ZIPPZP.10212/241404-POG

lokalny id

1POG-117SJ

wersja id

20250516T120614

początek wersji obiektu

2025-05-16T12:06:14

nazwa

strefa wielofunkcyjna z zabudową mieszkaniową jednorodzinną

oznaczenie

117SJ

symbol

SJ

obowiązuje od

2025-05-16

obowiązuje do

obecnie

status

w opracowaniu
<https://inspire.ec.europa.eu/codelist/ProcessStepGeneralValue/elaboration>

charakter ustalenia

ogólnie wiążące
<https://inspire.ec.europa.eu/codelist/RegulationNatureValue/generallyBinding>

profil podstawowy

teren zabudowy mieszkaniowej jednorodzinnej
teren usług
teren komunikacji
teren zieleni urządzonej
teren ogrodów działkowych
teren infrastruktury technicznej

maksymalna nadziemna intensywność zabudowy

0.5

maksymalny udział powierzchni zabudowy

25%

maksymalna wysokość zabudowy

10.0 m

minimalny udział powierzchni biologicznie czynnej

30%

geometria



plan <https://www.gov.pl/zagospodarowanieprzestrzenne/app/AktPlanowaniaPrzestrzennego/PL.ZIPPZP.10212/241404-POG/1POG>

strefa planistyczna PL.ZIPPZP.10212_241404-POG_1POG-118SJ_20250516T120614

identfier <https://www.gov.pl/zagospodarowanieprzestrzenne/app/StrefaPlanistyczna/PL.ZIPPZP.10212/241404-POG/1POG-118SJ/20250516T120614>

przestrzen nazw PL.ZIPPZP.10212/241404-POG

lokalny id 1POG-118SJ

wersja id 20250516T120614

poczatek wersji obiektu 2025-05-16T12:06:14

nazwa strefa wielofunkcyjna z zabudową mieszkaniową jednorodzinną

oznaczenie 118SJ

symbol SJ

obowiazuje od 2025-05-16

obowiazuje do obecnie

status w opracowaniu
<https://inspire.ec.europa.eu/codelist/ProcessStepGeneralValue/elaboration>

charakter ustalenia ogólnie wiążące
<https://inspire.ec.europa.eu/codelist/RegulationNatureValue/generallyBinding>

profil podstawowy teren zabudowy mieszkaniowej jednorodzinnej
teren usług
teren komunikacji
teren zieleni urządzonej
teren ogrodów działkowych
teren infrastruktury technicznej

maksymalna nadziemna intensywnosc zabudowy 0.5

maksymalny udzial powierzchni zabudowy 25%

maksymalna wysokosc zabudowy 10.0 m

minimalny udzial powierzchni biologicznie czynnej 30%

geometria



plan

<https://www.gov.pl/zagospodarowanieprzestrzenne/app/AktPlanowaniaPrzestrzennego/PL.ZIPPZP.10212/241404-POG/1POG>

strefa planistyczna

PL.ZIPPZP.10212_241404-POG_1POG-119SJ_20250516T170555

identyfier

<https://www.gov.pl/zagospodarowanieprzestrzenne/app/StrefaPlanistyczna/PL.ZIPPZP.10212/241404-POG/1POG-119SJ/20250516T170555>

przestrzen nazw

PL.ZIPPZP.10212/241404-POG

lokalny id

1POG-119SJ

wersja id

20250516T170555

początek wersji obiektu

2025-05-16T17:05:55

nazwa

strefa wielofunkcyjna z zabudową mieszkaniową jednorodzinną

oznaczenie

119SJ

symbol

SJ

obowiązuje od

2025-05-16

obowiązuje do

obecnie

status

w opracowaniu
<https://inspire.ec.europa.eu/codelist/ProcessStepGeneralValue/elaboration>

charakter ustalenia

ogólnie wiążące
<https://inspire.ec.europa.eu/codelist/RegulationNatureValue/generallyBinding>

profil podstawowy

teren zabudowy mieszkaniowej jednorodzinnej
teren usług
teren komunikacji
teren zieleni urządzonej
teren ogrodów działkowych
teren infrastruktury technicznej

maksymalna nadziemna intensywność zabudowy

0.5

maksymalny udział powierzchni zabudowy

25%

maksymalna wysokość zabudowy

10.0 m

minimalny udział powierzchni biologicznie czynnej

30%

geometria



plan

<https://www.gov.pl/zagospodarowanieprzestrzenne/app/AktPlanowaniaPrzestrzennego/PL.ZIPPZP.10212/241404-POG/1POG>

strefa planistyczna

PL.ZIPPZP.10212_241404-POG_1POG-120SJ_20250516T120614

identyfier

<https://www.gov.pl/zagospodarowanieprzestrzenne/app/StrefaPlanistyczna/PL.ZIPPZP.10212/241404-POG/1POG-120SJ/20250516T120614>

przestrzen nazw

PL.ZIPPZP.10212/241404-POG

lokalny id

1POG-120SJ

wersja id

20250516T120614

początek wersji obiektu

2025-05-16T12:06:14

nazwa

strefa wielofunkcyjna z zabudową mieszkaniową jednorodzinną

oznaczenie

120SJ

symbol

SJ

obowiązuje od

2025-05-16

obowiązuje do

obecnie

status

w opracowaniu
<https://inspire.ec.europa.eu/codelist/ProcessStepGeneralValue/elaboration>

charakter ustalenia

ogólnie wiążące
<https://inspire.ec.europa.eu/codelist/RegulationNatureValue/generallyBinding>

profil podstawowy

teren zabudowy mieszkaniowej jednorodzinnej
 teren usług
 teren komunikacji
 teren zieleni urządzonej
 teren ogrodów działkowych
 teren infrastruktury technicznej

maksymalna nadziemna intensywność zabudowy

0.5

maksymalny udział powierzchni zabudowy

25%

maksymalna wysokość zabudowy

10.0 m

minimalny udział powierzchni biologicznie czynnej

40%

geometria



plan

<https://www.gov.pl/zagospodarowanieprzestrzenne/app/AktPlanowaniaPrzestrzennego/PL.ZIPPZP.10212/241404-POG/1POG>

strefa planistyczna

PL.ZIPPZP.10212_241404-POG_1POG-121SJ_20250516T120614

identyfier

<https://www.gov.pl/zagospodarowanieprzestrzenne/app/StrefaPlanistyczna/PL.ZIPPZP.10212/241404-POG/1POG-121SJ/20250516T120614>

przestrzen nazw

PL.ZIPPZP.10212/241404-POG

lokalny id

1POG-121SJ

wersja id

20250516T120614

początek wersji obiektu

2025-05-16T12:06:14

nazwa

strefa wielofunkcyjna z zabudową mieszkaniową jednorodzinną

oznaczenie

121SJ

symbol

SJ

obowiązuje od

2025-05-16

obowiązuje do

obecnie

status

w opracowaniu
<https://inspire.ec.europa.eu/codelist/ProcessStepGeneralValue/elaboration>

charakter ustalenia

ogólnie wiążące
<https://inspire.ec.europa.eu/codelist/RegulationNatureValue/generallyBinding>

profil podstawowy

teren zabudowy mieszkaniowej jednorodzinnej
 teren usług
 teren komunikacji
 teren zieleni urządzonej
 teren ogrodów działkowych
 teren infrastruktury technicznej

maksymalna nadziemna intensywność zabudowy

0.5

maksymalny udział powierzchni zabudowy

25%

maksymalna wysokość zabudowy

10.0 m

minimalny udział powierzchni biologicznie czynnej

30%

geometria



plan <https://www.gov.pl/zagospodarowanieprzestrzenne/app/AktPlanowaniaPrzestrzennego/PL.ZIPPZP.10212/241404-POG/1POG>

strefa planistyczna PL.ZIPPZP.10212_241404-POG_1POG-122SJ_20250516T120614

identyfier <https://www.gov.pl/zagospodarowanieprzestrzenne/app/StrefaPlanistyczna/PL.ZIPPZP.10212/241404-POG/1POG-122SJ/20250516T120614>

przestrzen nazw PL.ZIPPZP.10212/241404-POG

lokalny id 1POG-122SJ

wersja id 20250516T120614

początek wersji obiektu 2025-05-16T12:06:14

nazwa strefa wielofunkcyjna z zabudową mieszkaniową jednorodzinną

oznaczenie 122SJ

symbol SJ

obowiązuje od 2025-05-16

obowiązuje do obecnie

status w opracowaniu
<https://inspire.ec.europa.eu/codelist/ProcessStepGeneralValue/elaboration>

charakter ustalenia ogólnie wiążące
<https://inspire.ec.europa.eu/codelist/RegulationNatureValue/generallyBinding>

profil podstawowy teren zabudowy mieszkaniowej jednorodzinnej
teren usług
teren komunikacji
teren zieleni urządzonej
teren ogrodów działkowych
teren infrastruktury technicznej

maksymalna nadziemna intensywność zabudowy 0.5

maksymalny udział powierzchni zabudowy 25%

maksymalna wysokość zabudowy 10.0 m

minimalny udział powierzchni biologicznie czynnej 30%

geometria



plan

<https://www.gov.pl/zagospodarowanieprzestrzenne/app/AktPlanowaniaPrzestrzennego/PL.ZIPPZP.10212/241404-POG/1POG>

strefa planistyczna

PL.ZIPPZP.10212_241404-POG_1POG-123SJ_20250516T120614

identyfier

<https://www.gov.pl/zagospodarowanieprzestrzenne/app/StrefaPlanistyczna/PL.ZIPPZP.10212/241404-POG/1POG-123SJ/20250516T120614>

przestrzen nazw

PL.ZIPPZP.10212/241404-POG

lokalny id

1POG-123SJ

wersja id

20250516T120614

początek wersji obiektu

2025-05-16T12:06:14

nazwa

strefa wielofunkcyjna z zabudową mieszkaniową jednorodzinną

oznaczenie

123SJ

symbol

SJ

obowiązuje od

2025-05-16

obowiązuje do

obecnie

status

w opracowaniu
<https://inspire.ec.europa.eu/codelist/ProcessStepGeneralValue/elaboration>

charakter ustalenia

ogólnie wiążące
<https://inspire.ec.europa.eu/codelist/RegulationNatureValue/generallyBinding>

profil podstawowy

teren zabudowy mieszkaniowej jednorodzinnej
teren usług
teren komunikacji
teren zieleni urządzonej
teren ogrodów działkowych
teren infrastruktury technicznej

maksymalna nadziemna intensywnosc zabudowy

0.5

maksymalny udział powierzchni zabudowy

25%


maksymalna wysokosc zabudowy

10.0 m

minimalny udział powierzchni biologicznie czynnej

30%

geometria



plan

<https://www.gov.pl/zagospodarowanieprzestrzenne/app/AktPlanowaniaPrzestrzennego/PL.ZIPPZP.10212/241404-POG/1POG>

strefa planistyczna

PL.ZIPPZP.10212_241404-POG_1POG-124SJ_20250516T120614

identyfier

<https://www.gov.pl/zagospodarowanieprzestrzenne/app/StrefaPlanistyczna/PL.ZIPPZP.10212/241404-POG/1POG-124SJ/20250516T120614>

przestrzen nazw

PL.ZIPPZP.10212/241404-POG

lokalny id

1POG-124SJ

wersja id

20250516T120614

początek wersji obiektu

2025-05-16T12:06:14

nazwa

strefa wielofunkcyjna z zabudową mieszkaniową jednorodzinną

oznaczenie

124SJ

symbol

SJ

obowiązuje od

2025-05-16

obowiązuje do

obecnie

status

w opracowaniu
<https://inspire.ec.europa.eu/codelist/ProcessStepGeneralValue/elaboration>

charakter ustalenia

ogólnie wiążące
<https://inspire.ec.europa.eu/codelist/RegulationNatureValue/generallyBinding>

profil podstawowy

teren zabudowy mieszkaniowej jednorodzinnej
teren usług
teren komunikacji
teren zieleni urządzonej
teren ogrodów działkowych
teren infrastruktury technicznej

maksymalna nadziemna intensywność zabudowy

0.5

maksymalny udział powierzchni zabudowy

25%


maksymalna wysokość zabudowy

10.0 m

minimalny udział powierzchni biologicznie czynnej

30%

geometria



plan

<https://www.gov.pl/zagospodarowanieprzestrzenne/app/AktPlanowaniaPrzestrzennego/PL.ZIPPZP.10212/241404-POG/1POG>

strefa planistyczna

PL.ZIPPZP.10212_241404-POG_1POG-125SJ_20250516T120614

identyfier

<https://www.gov.pl/zagospodarowanieprzestrzenne/app/StrefaPlanistyczna/PL.ZIPPZP.10212/241404-POG/1POG-125SJ/20250516T120614>

przestrzen nazw

PL.ZIPPZP.10212/241404-POG

lokalny id

1POG-125SJ

wersja id

20250516T120614

początek wersji obiektu

2025-05-16T12:06:14

nazwa

strefa wielofunkcyjna z zabudową mieszkaniową jednorodzinną

oznaczenie

125SJ

symbol

SJ

obowiązuje od

2025-05-16

obowiązuje do

obecnie

status

w opracowaniu
<https://inspire.ec.europa.eu/codelist/ProcessStepGeneralValue/elaboration>

charakter ustalenia

ogólnie wiążące
<https://inspire.ec.europa.eu/codelist/RegulationNatureValue/generallyBinding>

profil podstawowy

teren zabudowy mieszkaniowej jednorodzinnej
teren usług
teren komunikacji
teren zieleni urządzonej
teren ogrodów działkowych
teren infrastruktury technicznej

maksymalna nadziemna intensywność zabudowy

0.5

maksymalny udział powierzchni zabudowy

25%

maksymalna wysokość zabudowy

10.0 m

minimalny udział powierzchni biologicznie czynnej

30%

geometria



plan	https://www.gov.pl/zagospodarowanieprzestrzenne/app/AktPlanowaniaPrzestrzennego/PL.ZIPPZP.10212/241404-POG/1POG
------	---

strefa planistyczna	PL.ZIPPZP.10212_241404-POG_1POG-126SJ_20250516T120614
---------------------	---

identyfier	https://www.gov.pl/zagospodarowanieprzestrzenne/app/StrefaPlanistyczna/PL.ZIPPZP.10212/241404-POG/1POG-126SJ/20250516T120614
------------	---

przestrzen nazw	PL.ZIPPZP.10212/241404-POG
-----------------	----------------------------

lokalny id	1POG-126SJ
------------	------------

wersja id	20250516T120614
-----------	-----------------

poczatek wersji obiektu	2025-05-16T12:06:14
-------------------------	---------------------

nazwa	strefa wielofunkcyjna z zabudową mieszkaniową jednorodzinną
-------	---

oznaczenie	126SJ
------------	-------

symbol	SJ
--------	----

obowiazuje od	2025-05-16
---------------	------------

obowiazuje do	obecnie
---------------	---------

status	w opracowaniu https://inspire.ec.europa.eu/codelist/ProcessStepGeneralValue/elaboration
--------	--

charakter ustalenia	ogólnie wiążące https://inspire.ec.europa.eu/codelist/RegulationNatureValue/generallyBinding
---------------------	--

profil podstawowy	teren zabudowy mieszkaniowej jednorodzinnej teren usług teren komunikacji teren zieleni urządzonej teren ogrodów działkowych teren infrastruktury technicznej
-------------------	--

maksymalna nadziemna intensywnosc zabudowy	0.5
--	-----

maksymalny udzial powierzchni zabudowy	25%
--	-----

maksymalna wysokosc zabudowy	10.0 m
------------------------------	--------

minimalny udzial powierzchni biologicznie czynnej	30%
---	-----

geometria	
-----------	--



plan <https://www.gov.pl/zagospodarowanieprzestrzenne/app/AktPlanowaniaPrzestrzennego/PL.ZIPPZP.10212/241404-POG/1POG>

strefa planistyczna PL.ZIPPZP.10212_241404-POG_1POG-127SJ_20250516T120614

identyfier <https://www.gov.pl/zagospodarowanieprzestrzenne/app/StrefaPlanistyczna/PL.ZIPPZP.10212/241404-POG/1POG-127SJ/20250516T120614>

przestrzen nazw PL.ZIPPZP.10212/241404-POG

lokalny id 1POG-127SJ

wersja id 20250516T120614

początek wersji obiektu 2025-05-16T12:06:14

nazwa strefa wielofunkcyjna z zabudową mieszkaniową jednorodzinną

oznaczenie 127SJ

symbol SJ

obowiązuje od 2025-05-16

obowiązuje do obecnie

status w opracowaniu
<https://inspire.ec.europa.eu/codelist/ProcessStepGeneralValue/elaboration>

charakter ustalenia ogólnie wiążące
<https://inspire.ec.europa.eu/codelist/RegulationNatureValue/generallyBinding>

profil podstawowy teren zabudowy mieszkaniowej jednorodzinnej
teren usług
teren komunikacji
teren zieleni urządzonej
teren ogrodów działkowych
teren infrastruktury technicznej

maksymalna nadziemna intensywność zabudowy 0.5

maksymalny udział powierzchni zabudowy 25%

maksymalna wysokość zabudowy 10.0 m

minimalny udział powierzchni biologicznie czynnej 30%

geometria



plan

<https://www.gov.pl/zagospodarowanieprzestrzenne/app/AktPlanowaniaPrzestrzennego/PL.ZIPPZP.10212/241404-POG/1POG>

strefa planistyczna

PL.ZIPPZP.10212_241404-POG_1POG-128SJ_20250516T120614

identyfier

<https://www.gov.pl/zagospodarowanieprzestrzenne/app/StrefaPlanistyczna/PL.ZIPPZP.10212/241404-POG/1POG-128SJ/20250516T120614>

przestrzen nazw

PL.ZIPPZP.10212/241404-POG

lokalny id

1POG-128SJ

wersja id

20250516T120614

poczatek wersji obiektu

2025-05-16T12:06:14

nazwa

strefa wielofunkcyjna z zabudową mieszkaniową jednorodzinną

oznaczenie

128SJ

symbol

SJ

obowiazuje od

2025-05-16

obowiazuje do

obecnie

status

w opracowaniu
<https://inspire.ec.europa.eu/codelist/ProcessStepGeneralValue/elaboration>

charakter ustalenia

ogólnie wiążące
<https://inspire.ec.europa.eu/codelist/RegulationNatureValue/generallyBinding>

profil podstawowy

teren zabudowy mieszkaniowej jednorodzinnej
teren usług
teren komunikacji
teren zieleni urządzonej
teren ogrodów działkowych
teren infrastruktury technicznej

maksymalna nadziemna intensywnosc zabudowy

0.5

maksymalny udzial powierzchni zabudowy

25%

maksymalna wysokosc zabudowy

10.0 m

minimalny udzial powierzchni biologicznie czynnej

30%

geometria



plan

<https://www.gov.pl/zagospodarowanieprzestrzenne/app/AktPlanowaniaPrzestrzennego/PL.ZIPPZP.10212/241404-POG/1POG>

strefa planistyczna

PL.ZIPPZP.10212_241404-POG_1POG-129SJ_20250516T120614

identyfier

<https://www.gov.pl/zagospodarowanieprzestrzenne/app/StrefaPlanistyczna/PL.ZIPPZP.10212/241404-POG/1POG-129SJ/20250516T120614>

przestrzen nazw

PL.ZIPPZP.10212/241404-POG

lokalny id

1POG-129SJ

wersja id

20250516T120614

początek wersji obiektu

2025-05-16T12:06:14

nazwa

strefa wielofunkcyjna z zabudową mieszkaniową jednorodzinną

oznaczenie

129SJ

symbol

SJ

obowiązuje od

2025-05-16

obowiązuje do

obecnie

status

w opracowaniu
<https://inspire.ec.europa.eu/codelist/ProcessStepGeneralValue/elaboration>

charakter ustalenia

ogólnie wiążące
<https://inspire.ec.europa.eu/codelist/RegulationNatureValue/generallyBinding>

profil podstawowy

teren zabudowy mieszkaniowej jednorodzinnej
teren usług
teren komunikacji
teren zieleni urządzonej
teren ogrodów działkowych
teren infrastruktury technicznej

maksymalna nadziemna intensywność zabudowy

0.5

maksymalny udział powierzchni zabudowy

25%

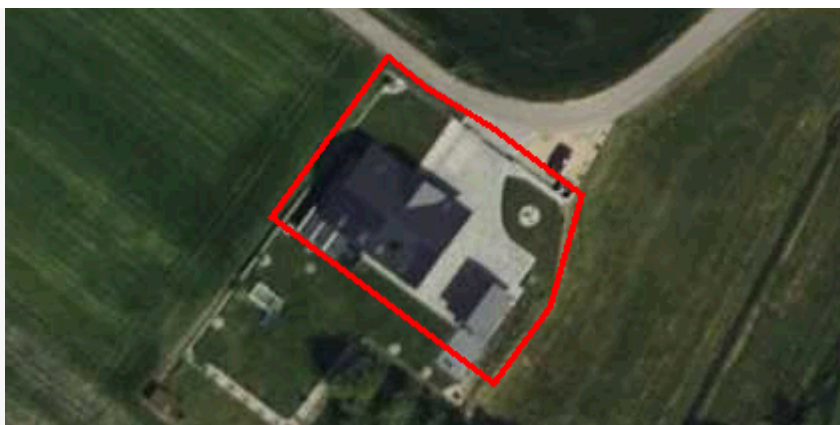
maksymalna wysokość zabudowy

10.0 m

minimalny udział powierzchni biologicznie czynnej

30%

geometria



plan

<https://www.gov.pl/zagospodarowanieprzestrzenne/app/AktPlanowaniaPrzestrzennego/PL.ZIPPZP.10212/241404-POG/1POG>

strefa planistyczna

PL.ZIPPZP.10212_241404-POG_1POG-130SJ_20250516T120614

identyfier

<https://www.gov.pl/zagospodarowanieprzestrzenne/app/StrefaPlanistyczna/PL.ZIPPZP.10212/241404-POG/1POG-130SJ/20250516T120614>

przestrzen nazw

PL.ZIPPZP.10212/241404-POG

lokalny id

1POG-130SJ

wersja id

20250516T120614

początek wersji obiektu

2025-05-16T12:06:14

nazwa

strefa wielofunkcyjna z zabudową mieszkaniową jednorodzinną

oznaczenie

130SJ

symbol

SJ

obowiązuje od

2025-05-16

obowiązuje do

obecnie

status

w opracowaniu
<https://inspire.ec.europa.eu/codelist/ProcessStepGeneralValue/elaboration>

charakter ustalenia

ogólnie wiążące
<https://inspire.ec.europa.eu/codelist/RegulationNatureValue/generallyBinding>

profil podstawowy

teren zabudowy mieszkaniowej jednorodzinnej
teren usług
teren komunikacji
teren zieleni urządzonej
teren ogrodów działkowych
teren infrastruktury technicznej

profil dodatkowy

teren wód

maksymalna nadziemna intensywność zabudowy

0.5

maksymalny udział powierzchni zabudowy

25%

maksymalna wysokość zabudowy

10.0 m

minimalny udział powierzchni biologicznie czynnej

40%

geometria



plan

<https://www.gov.pl/zagospodarowanieprzestrzenne/app/AktPlanowaniaPrzestrzennego/PL.ZIPPZP.10212/241404-POG/1POG>

strefa planistyczna

PL.ZIPPZP.10212_241404-POG_1POG-131SJ_20250923T215757

identyfier

<https://www.gov.pl/zagospodarowanieprzestrzenne/app/StrefaPlanistyczna/PL.ZIPPZP.10212/241404-POG/1POG-131SJ/20250923T215757>

przestrzen nazw

PL.ZIPPZP.10212/241404-POG

lokalny id

1POG-131SJ

wersja id

20250923T215757

początek wersji obiektu

2025-09-23T21:57:57

nazwa

strefa wielofunkcyjna z zabudową mieszkaniową jednorodzinną

oznaczenie

131SJ

symbol

SJ

obowiązuje od

2025-05-16

obowiązuje do

obecnie

status

w opracowaniu
<https://inspire.ec.europa.eu/codelist/ProcessStepGeneralValue/elaboration>

charakter ustalenia

ogólnie wiążące
<https://inspire.ec.europa.eu/codelist/RegulationNatureValue/generallyBinding>

profil podstawowy

teren zabudowy mieszkaniowej jednorodzinnej
teren usług
teren komunikacji
teren zieleni urządzonej
teren ogrodów działkowych
teren infrastruktury technicznej

maksymalna nadziemna intensywność zabudowy

0.5

maksymalny udział powierzchni zabudowy

25%

maksymalna wysokość zabudowy

10.0 m

minimalny udział powierzchni biologicznie czynnej

40%

geometria



plan

<https://www.gov.pl/zagospodarowanieprzestrzenne/app/AktPlanowaniaPrzestrzennego/PL.ZIPPZP.10212/241404-POG/1POG>

strefa planistyczna

PL.ZIPPZP.10212_241404-POG_1POG-132SJ_20250516T170301

identyfier

<https://www.gov.pl/zagospodarowanieprzestrzenne/app/StrefaPlanistyczna/PL.ZIPPZP.10212/241404-POG/1POG-132SJ/20250516T170301>

przestrzen nazw

PL.ZIPPZP.10212/241404-POG

lokalny id

1POG-132SJ

wersja id

20250516T170301

początek wersji obiektu

2025-05-16T17:03:01

nazwa

strefa wielofunkcyjna z zabudową mieszkaniową jednorodzinną

oznaczenie

132SJ

symbol

SJ

obowiązuje od

2025-05-16

obowiązuje do

obecnie

status

w opracowaniu
<https://inspire.ec.europa.eu/codelist/ProcessStepGeneralValue/elaboration>

charakter ustalenia

ogólnie wiążące
<https://inspire.ec.europa.eu/codelist/RegulationNatureValue/generallyBinding>

profil podstawowy

teren zabudowy mieszkaniowej jednorodzinnej
teren usług
teren komunikacji
teren zieleni urządzonej
teren ogrodów działkowych
teren infrastruktury technicznej

maksymalna nadziemna intensywność zabudowy

0.5

maksymalny udział powierzchni zabudowy

25%

maksymalna wysokość zabudowy

10.0 m

minimalny udział powierzchni biologicznie czynnej

40%

geometria



plan

<https://www.gov.pl/zagospodarowanieprzestrzenne/app/AktPlanowaniaPrzestrzennego/PL.ZIPPZP.10212/241404-POG/1POG>

obszar uzupełnienia zabudowy

PL.ZIPPZP.10212_241404-POG_1POG-1OUZ_20250516T120614

identyfier

<https://www.gov.pl/zagospodarowanieprzestrzenne/app/ObszarUzupelnieniaZabudowy/PL.ZIPPZP.10212/241404-POG/1POG-1OUZ/20250516T120614>

przestrzen nazw

PL.ZIPPZP.10212/241404-POG

lokalny id

1POG-1OUZ

wersja id

20250516T120614

początek wersji obiektu

2025-05-16T12:06:14

nazwa

Obszar uzupełnienia zabudowy

oznaczenie

1OUZ

symbol

OUZ

obowiązuje od

2025-05-16

obowiązuje do

obecnie

status

w opracowaniu
<https://inspire.ec.europa.eu/codelist/ProcessStepGeneralValue/elaboration>

charakter ustalenia

ogólnie wiążące
<https://inspire.ec.europa.eu/codelist/RegulationNatureValue/generallyBinding>

geometria



plan


<https://www.gov.pl/zagospodarowanieprzestrzenne/app/AktPlanowaniaPrzestrzennego/PL.ZIPPZP.10212/241404-POG/1POG>



obszar uzupełnienia zabudowy


PL.ZIPPZP.10212_241404-POG_1POG-2OUZ_20250516T120614

identyfier


<https://www.gov.pl/zagospodarowanieprzestrzenne/app>

	/ObszarUzupełnieniaZabudowy/PL.ZIPPZP.10212/241404-POG/1POG-2OUZ/20250516T120614
przestrzen nazw	PL.ZIPPZP.10212/241404-POG
lokalny id	1POG-2OUZ
wersja id	20250516T120614
początek wersji obiektu	2025-05-16T12:06:14
nazwa	Obszar uzupełnienia zabudowy
oznaczenie	2OUZ
symbol	OUZ
obowiązuje od	2025-05-16
obowiązuje do	obecnie
status	w opracowaniu https://inspire.ec.europa.eu/codelist/ProcessStepGeneralValue/elaboration
charakter ustalenia	ogólnie wiążące https://inspire.ec.europa.eu/codelist/RegulationNatureValue/generallyBinding
geometria	
plan	https://www.gov.pl/zagospodarowanieprzestrzenne/app/AktPlanowaniaPrzestrzennego/PL.ZIPPZP.10212/241404-POG/1POG
obszar uzupełnienia zabudowy	PL.ZIPPZP.10212_241404-POG_1POG-3OUZ_20250516T120614
identyfier	https://www.gov.pl/zagospodarowanieprzestrzenne/app/ObszarUzupełnieniaZabudowy/PL.ZIPPZP.10212/241404-POG/1POG-3OUZ/20250516T120614
przestrzen nazw	PL.ZIPPZP.10212/241404-POG
lokalny id	1POG-3OUZ
wersja id	20250516T120614
początek wersji obiektu	2025-05-16T12:06:14
nazwa	Obszar uzupełnienia zabudowy
oznaczenie	3OUZ
symbol	OUZ
obowiązuje od	2025-05-16
obowiązuje do	obecnie
status	w opracowaniu https://inspire.ec.europa.eu/codelist/ProcessStepGeneralValue

	/elaboration
charakter ustalenia	ogólnie wiążące https://inspire.ec.europa.eu/codelist/RegulationNatureValue/generallyBinding
geometria	
plan	https://www.gov.pl/zagospodarowanieprzestrzenne/app/AktPlanowaniaPrzestrzennego/PL.ZIPPZP.10212/241404-POG/1POG
obszar uzupełnienia zabudowy	PL.ZIPPZP.10212_241404-POG_1POG-4OUZ_20250516T120614
identyfier	https://www.gov.pl/zagospodarowanieprzestrzenne/app/ObszarUzupelnieniaZabudowy/PL.ZIPPZP.10212/241404-POG/1POG-4OUZ/20250516T120614
przestrzen nazw	PL.ZIPPZP.10212/241404-POG
lokalny id	1POG-4OUZ
wersja id	20250516T120614
początek wersji obiektu	2025-05-16T12:06:14
nazwa	Obszar uzupełnienia zabudowy
oznaczenie	4OUZ
symbol	OUZ
obowiązuje od	2025-05-16
obowiązuje do	obecnie
status	w opracowaniu https://inspire.ec.europa.eu/codelist/ProcessStepGeneralValue/elaboration
charakter ustalenia	ogólnie wiążące https://inspire.ec.europa.eu/codelist/RegulationNatureValue/generallyBinding
geometria	
plan	https://www.gov.pl/zagospodarowanieprzestrzenne/app

obszar uzupełnienia zabudowy	PL.ZIPPZP.10212_241404-POG_1POG-5OUZ_20250516T120614
identfier	https://www.gov.pl/zagospodarowanieprzestrzenne/app/ObszarUzupelnieniaZabudowy/PL.ZIPPZP.10212/241404-POG/1POG-5OUZ/20250516T120614
przestrzen nazw	PL.ZIPPZP.10212/241404-POG
lokalny id	1POG-5OUZ
wersja id	20250516T120614
poczatek wersji obiektu	2025-05-16T12:06:14
nazwa	Obszar uzupełnienia zabudowy
oznaczenie	5OUZ
symbol	OUZ
obowiazuje od	2025-05-16
obowiazuje do	obecnie
status	w opracowaniu https://inspire.ec.europa.eu/codelist/ProcessStepGeneralValue/elaboration
charakter ustalenia	ogólnie wiążące https://inspire.ec.europa.eu/codelist/RegulationNatureValue/generallyBinding
geometria	
plan	https://www.gov.pl/zagospodarowanieprzestrzenne/app/AktPlanowaniaPrzestrzennego/PL.ZIPPZP.10212/241404-POG/1POG

obszar uzupełnienia zabudowy	PL.ZIPPZP.10212_241404-POG_1POG-6OUZ_20250516T120614
identfier	https://www.gov.pl/zagospodarowanieprzestrzenne/app/ObszarUzupelnieniaZabudowy/PL.ZIPPZP.10212/241404-POG/1POG-6OUZ/20250516T120614
przestrzen nazw	PL.ZIPPZP.10212/241404-POG
lokalny id	1POG-6OUZ
wersja id	20250516T120614
poczatek wersji obiektu	2025-05-16T12:06:14
nazwa	Obszar uzupełnienia zabudowy
oznaczenie	6OUZ
symbol	OUZ
obowiazuje od	2025-05-16

obowiazuje do	obecnie
status	w opracowaniu https://inspire.ec.europa.eu/codelist/ProcessStepGeneralValue/elaboration
charakter ustalenia	ogólnie wiążące https://inspire.ec.europa.eu/codelist/RegulationNatureValue/generallyBinding
geometria	
plan	https://www.gov.pl/zagospodarowanieprzestrzenne/app/AktPlanowaniaPrzestrzennego/PL.ZIPPZP.10212/241404-POG/1POG
obszar uzupełnienia zabudowy	PL.ZIPPZP.10212_241404-POG_1POG-7OUZ_20250516T120614
identfier	https://www.gov.pl/zagospodarowanieprzestrzenne/app/ObszarUzupelnieniaZabudowy/PL.ZIPPZP.10212/241404-POG/1POG-7OUZ/20250516T120614
przestrzen nazw	PL.ZIPPZP.10212/241404-POG
lokalny id	1POG-7OUZ
wersja id	20250516T120614
początek wersji obiektu	2025-05-16T12:06:14
nazwa	Obszar uzupełnienia zabudowy
oznaczenie	7OUZ
symbol	OUZ
obowiazuje od	2025-05-16
obowiazuje do	obecnie
status	w opracowaniu https://inspire.ec.europa.eu/codelist/ProcessStepGeneralValue/elaboration
charakter ustalenia	ogólnie wiążące https://inspire.ec.europa.eu/codelist/RegulationNatureValue/generallyBinding
geometria	



plan

<https://www.gov.pl/zagospodarowanieprzestrzenne/app/AktPlanowaniaPrzestrzennego/PL.ZIPPZP.10212/241404-POG/1POG>

obszar uzupełnienia zabudowy

PL.ZIPPZP.10212_241404-POG_1POG-8OUZ_20250516T120614

identyfier

<https://www.gov.pl/zagospodarowanieprzestrzenne/app/ObszarUzupelnieniaZabudowy/PL.ZIPPZP.10212/241404-POG/1POG-8OUZ/20250516T120614>

przestrzen nazw

PL.ZIPPZP.10212/241404-POG

lokalny id

1POG-8OUZ

wersja id

20250516T120614

początek wersji obiektu

2025-05-16T12:06:14

nazwa

Obszar uzupełnienia zabudowy

oznaczenie

8OUZ

symbol

OUZ

obowiązuje od

2025-05-16

obowiązuje do

obecnie

status

w opracowaniu
<https://inspire.ec.europa.eu/codelist/ProcessStepGeneralValue/elaboration>

charakter ustalenia

ogólnie wiążące
<https://inspire.ec.europa.eu/codelist/RegulationNatureValue/generallyBinding>

geometria



plan


<https://www.gov.pl/zagospodarowanieprzestrzenne/app/AktPlanowaniaPrzestrzennego/PL.ZIPPZP.10212/241404-POG/1POG>

obszar uzupełnienia zabudowy


PL.ZIPPZP.10212_241404-POG_1POG-9OUZ_20250516T120614

identyfier

<https://www.gov.pl/zagospodarowanieprzestrzenne/app>

	/ObszarUzupełnieniaZabudowy/PL.ZIPPZP.10212/241404-POG/1POG-9OUZ/20250516T120614
przestrzen nazw	PL.ZIPPZP.10212/241404-POG
lokalny id	1POG-9OUZ
wersja id	20250516T120614
początek wersji obiektu	2025-05-16T12:06:14
nazwa	Obszar uzupełnienia zabudowy
oznaczenie	9OUZ
symbol	OUZ
obowiązuje od	2025-05-16
obowiązuje do	obecnie
status	w opracowaniu https://inspire.ec.europa.eu/codelist/ProcessStepGeneralValue/elaboration
charakter ustalenia	ogólnie wiążące https://inspire.ec.europa.eu/codelist/RegulationNatureValue/generallyBinding
geometria	
plan	https://www.gov.pl/zagospodarowanieprzestrzenne/app/AktPlanowaniaPrzestrzennego/PL.ZIPPZP.10212/241404-POG/1POG
obszar uzupełnienia zabudowy	PL.ZIPPZP.10212_241404-POG_1POG-10OUZ_20250516T120614
identyfier	https://www.gov.pl/zagospodarowanieprzestrzenne/app/ObszarUzupełnieniaZabudowy/PL.ZIPPZP.10212/241404-POG/1POG-10OUZ/20250516T120614
przestrzen nazw	PL.ZIPPZP.10212/241404-POG
lokalny id	1POG-10OUZ
wersja id	20250516T120614
początek wersji obiektu	2025-05-16T12:06:14
nazwa	Obszar uzupełnienia zabudowy
oznaczenie	10OUZ
symbol	OUZ
obowiązuje od	2025-05-16
obowiązuje do	obecnie
status	w opracowaniu https://inspire.ec.europa.eu/codelist/ProcessStepGeneralValue

	/elaboration
charakter ustalenia	ogólnie wiążące https://inspire.ec.europa.eu/codelist/RegulationNatureValue/generallyBinding
geometria	
plan	https://www.gov.pl/zagospodarowanieprzestrzenne/app/AktPlanowaniaPrzestrzennego/PL.ZIPPZP.10212/241404-POG/1POG
obszar uzupełnienia zabudowy	PL.ZIPPZP.10212_241404-POG_1POG-11OUZ_20250516T120614
identyfier	https://www.gov.pl/zagospodarowanieprzestrzenne/app/ObszarUzupelnieniaZabudowy/PL.ZIPPZP.10212/241404-POG/1POG-11OUZ/20250516T120614
przestrzen nazw	PL.ZIPPZP.10212/241404-POG
lokalny id	1POG-11OUZ
wersja id	20250516T120614
początek wersji obiektu	2025-05-16T12:06:14
nazwa	Obszar uzupełnienia zabudowy
oznaczenie	11OUZ
symbol	OUZ
obowiązuje od	2025-05-16
obowiązuje do	obecnie
status	w opracowaniu https://inspire.ec.europa.eu/codelist/ProcessStepGeneralValue/elaboration
charakter ustalenia	ogólnie wiążące https://inspire.ec.europa.eu/codelist/RegulationNatureValue/generallyBinding
geometria	
plan	https://www.gov.pl/zagospodarowanieprzestrzenne/app

obszar uzupełnienia zabudowy	PL.ZIPPZP.10212_241404-POG_1POG-12OUZ_20250516T120614
identfier	https://www.gov.pl/zagospodarowanieprzestrzenne/app/ObszarUzupelnieniaZabudowy/PL.ZIPPZP.10212/241404-POG/1POG-12OUZ/20250516T120614
przestrzen nazw	PL.ZIPPZP.10212/241404-POG
lokalny id	1POG-12OUZ
wersja id	20250516T120614
poczatek wersji obiektu	2025-05-16T12:06:14
nazwa	Obszar uzupełnienia zabudowy
oznaczenie	12OUZ
symbol	OUZ
obowiazuje od	2025-05-16
obowiazuje do	obecnie
status	w opracowaniu https://inspire.ec.europa.eu/codelist/ProcessStepGeneralValue/elaboration
charakter ustalenia	ogólnie wiążące https://inspire.ec.europa.eu/codelist/RegulationNatureValue/generallyBinding
geometria	
plan	https://www.gov.pl/zagospodarowanieprzestrzenne/app/AktPlanowaniaPrzestrzennego/PL.ZIPPZP.10212/241404-POG/1POG

obszar uzupełnienia zabudowy	PL.ZIPPZP.10212_241404-POG_1POG-13OUZ_20250516T120614
identfier	https://www.gov.pl/zagospodarowanieprzestrzenne/app/ObszarUzupelnieniaZabudowy/PL.ZIPPZP.10212/241404-POG/1POG-13OUZ/20250516T120614
przestrzen nazw	PL.ZIPPZP.10212/241404-POG
lokalny id	1POG-13OUZ
wersja id	20250516T120614
poczatek wersji obiektu	2025-05-16T12:06:14
nazwa	Obszar uzupełnienia zabudowy
oznaczenie	13OUZ
symbol	OUZ
obowiazuje od	2025-05-16

obowiązuje do	obecnie
status	w opracowaniu https://inspire.ec.europa.eu/codelist/ProcessStepGeneralValue/elaboration
charakter ustalenia	ogólnie wiążące https://inspire.ec.europa.eu/codelist/RegulationNatureValue/generallyBinding
geometria	
plan	https://www.gov.pl/zagospodarowanieprzestrzenne/app/AktPlanowaniaPrzestrzennego/PL.ZIPPZP.10212/241404-POG/1POG
obszar uzupełnienia zabudowy	PL.ZIPPZP.10212_241404-POG_1POG-14OUZ_20250516T120614
identfier	https://www.gov.pl/zagospodarowanieprzestrzenne/app/ObszarUzupelnieniaZabudowy/PL.ZIPPZP.10212/241404-POG/1POG-14OUZ/20250516T120614
przestrzen nazw	PL.ZIPPZP.10212/241404-POG
lokalny id	1POG-14OUZ
wersja id	20250516T120614
początek wersji obiektu	2025-05-16T12:06:14
nazwa	Obszar uzupełnienia zabudowy
oznaczenie	14OUZ
symbol	OUZ
obowiązuje od	2025-05-16
obowiązuje do	obecnie
status	w opracowaniu https://inspire.ec.europa.eu/codelist/ProcessStepGeneralValue/elaboration
charakter ustalenia	ogólnie wiążące https://inspire.ec.europa.eu/codelist/RegulationNatureValue/generallyBinding
geometria	



plan

<https://www.gov.pl/zagospodarowanieprzestrzenne/app/AktPlanowaniaPrzestrzennego/PL.ZIPPZP.10212/241404-POG/1POG>

obszar uzupełnienia zabudowy

PL.ZIPPZP.10212_241404-POG_1POG-15OUZ_20250516T120614

identyfier

<https://www.gov.pl/zagospodarowanieprzestrzenne/app/ObszarUzupelnieniaZabudowy/PL.ZIPPZP.10212/241404-POG/1POG-15OUZ/20250516T120614>

przestrzen nazw

PL.ZIPPZP.10212/241404-POG

lokalny id

1POG-15OUZ

wersja id

20250516T120614

początek wersji obiektu

2025-05-16T12:06:14

nazwa

Obszar uzupełnienia zabudowy

oznaczenie

15OUZ

symbol

OUZ

obowiązuje od

2025-05-16

obowiązuje do

obecnie

status

w opracowaniu
<https://inspire.ec.europa.eu/codelist/ProcessStepGeneralValue/elaboration>

charakter ustalenia

ogólnie wiążące
<https://inspire.ec.europa.eu/codelist/RegulationNatureValue/generallyBinding>

geometria



plan


<https://www.gov.pl/zagospodarowanieprzestrzenne/app/AktPlanowaniaPrzestrzennego/PL.ZIPPZP.10212/241404-POG/1POG>

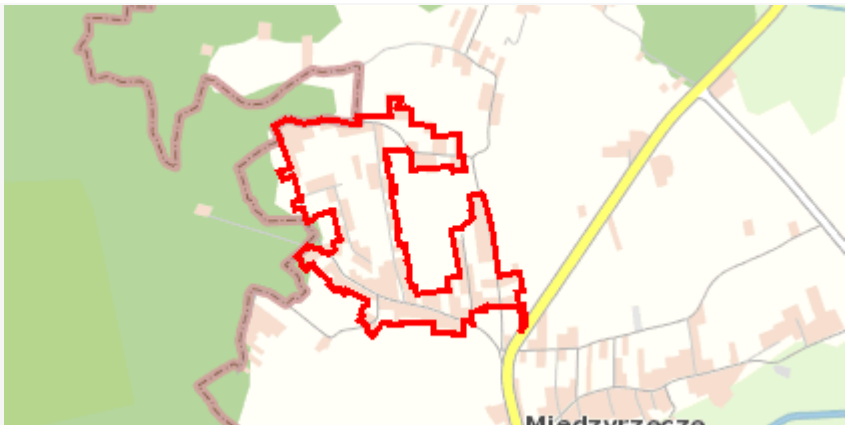

obszar uzupełnienia zabudowy


PL.ZIPPZP.10212_241404-POG_1POG-16OUZ_20250516T120614

identyfier

<https://www.gov.pl/zagospodarowanieprzestrzenne/app>

	/ObszarUzupełnieniaZabudowy/PL.ZIPPZP.10212/241404-POG/1POG-16OUZ/20250516T120614
przestrzen nazw	PL.ZIPPZP.10212/241404-POG
lokalny id	1POG-16OUZ
wersja id	20250516T120614
początek wersji obiektu	2025-05-16T12:06:14
nazwa	Obszar uzupełnienia zabudowy
oznaczenie	16OUZ
symbol	OUZ
obowiązuje od	2025-05-16
obowiązuje do	obecnie
status	w opracowaniu https://inspire.ec.europa.eu/codelist/ProcessStepGeneralValue/elaboration
charakter ustalenia	ogólnie wiążące https://inspire.ec.europa.eu/codelist/RegulationNatureValue/generallyBinding
geometria	
plan	https://www.gov.pl/zagospodarowanieprzestrzenne/app/AktPlanowaniaPrzestrzennego/PL.ZIPPZP.10212/241404-POG/1POG
obszar uzupełnienia zabudowy	PL.ZIPPZP.10212_241404-POG_1POG-17OUZ_20250516T120614
identyfier	https://www.gov.pl/zagospodarowanieprzestrzenne/app/ObszarUzupełnieniaZabudowy/PL.ZIPPZP.10212/241404-POG/1POG-17OUZ/20250516T120614
przestrzen nazw	PL.ZIPPZP.10212/241404-POG
lokalny id	1POG-17OUZ
wersja id	20250516T120614
początek wersji obiektu	2025-05-16T12:06:14
nazwa	Obszar uzupełnienia zabudowy
oznaczenie	17OUZ
symbol	OUZ
obowiązuje od	2025-05-16
obowiązuje do	obecnie
status	w opracowaniu https://inspire.ec.europa.eu/codelist/ProcessStepGeneralValue

	/elaboration
charakter ustalenia	ogólnie wiążące https://inspire.ec.europa.eu/codelist/RegulationNatureValue/generallyBinding
geometria	
plan	https://www.gov.pl/zagospodarowanieprzestrzenne/app/AktPlanowaniaPrzestrzennego/PL.ZIPPZP.10212/241404-POG/1POG
obszar uzupełnienia zabudowy	PL.ZIPPZP.10212_241404-POG_1POG-18OUZ_20250516T120614
identfier	https://www.gov.pl/zagospodarowanieprzestrzenne/app/ObszarUzupelnieniaZabudowy/PL.ZIPPZP.10212/241404-POG/1POG-18OUZ/20250516T120614
przestrzen nazw	PL.ZIPPZP.10212/241404-POG
lokalny id	1POG-18OUZ
wersja id	20250516T120614
początek wersji obiektu	2025-05-16T12:06:14
nazwa	Obszar uzupełnienia zabudowy
oznaczenie	18OUZ
symbol	OUZ
obowiązuje od	2025-05-16
obowiązuje do	obecnie
status	w opracowaniu https://inspire.ec.europa.eu/codelist/ProcessStepGeneralValue/elaboration
charakter ustalenia	ogólnie wiążące https://inspire.ec.europa.eu/codelist/RegulationNatureValue/generallyBinding
geometria	
plan	https://www.gov.pl/zagospodarowanieprzestrzenne/app

obszar uzupełnienia zabudowy	PL.ZIPPZP.10212_241404-POG_1POG-19OUZ_20250516T120614
identfier	https://www.gov.pl/zagospodarowanieprzestrzenne/app/ObszarUzupelnieniaZabudowy/PL.ZIPPZP.10212/241404-POG/1POG-19OUZ/20250516T120614
przestrzen nazw	PL.ZIPPZP.10212/241404-POG
lokalny id	1POG-19OUZ
wersja id	20250516T120614
poczatek wersji obiektu	2025-05-16T12:06:14
nazwa	Obszar uzupełnienia zabudowy
oznaczenie	19OUZ
symbol	OUZ
obowiazuje od	2025-05-16
obowiazuje do	obecnie
status	w opracowaniu https://inspire.ec.europa.eu/codelist/ProcessStepGeneralValue/elaboration
charakter ustalenia	ogólnie wiążące https://inspire.ec.europa.eu/codelist/RegulationNatureValue/generallyBinding
geometria	
plan	https://www.gov.pl/zagospodarowanieprzestrzenne/app/AktPlanowaniaPrzestrzennego/PL.ZIPPZP.10212/241404-POG/1POG

obszar uzupełnienia zabudowy	PL.ZIPPZP.10212_241404-POG_1POG-20OUZ_20250516T120614
identfier	https://www.gov.pl/zagospodarowanieprzestrzenne/app/ObszarUzupelnieniaZabudowy/PL.ZIPPZP.10212/241404-POG/1POG-20OUZ/20250516T120614
przestrzen nazw	PL.ZIPPZP.10212/241404-POG
lokalny id	1POG-20OUZ
wersja id	20250516T120614
poczatek wersji obiektu	2025-05-16T12:06:14
nazwa	Obszar uzupełnienia zabudowy
oznaczenie	20OUZ
symbol	OUZ
obowiazuje od	2025-05-16

obowiązuje do	obecnie
status	w opracowaniu https://inspire.ec.europa.eu/codelist/ProcessStepGeneralValue/elaboration
charakter ustalenia	ogólnie wiążące https://inspire.ec.europa.eu/codelist/RegulationNatureValue/generallyBinding
geometria	
plan	https://www.gov.pl/zagospodarowanieprzestrzenne/app/AktPlanowaniaPrzestrzennego/PL.ZIPPZP.10212/241404-POG/1POG
obszar uzupełnienia zabudowy	PL.ZIPPZP.10212_241404-POG_1POG-21OUZ_20250516T120614
identyfier	https://www.gov.pl/zagospodarowanieprzestrzenne/app/ObszarUzupelnieniaZabudowy/PL.ZIPPZP.10212/241404-POG/1POG-21OUZ/20250516T120614
przestrzen nazw	PL.ZIPPZP.10212/241404-POG
lokalny id	1POG-21OUZ
wersja id	20250516T120614
początek wersji obiektu	2025-05-16T12:06:14
nazwa	Obszar uzupełnienia zabudowy
oznaczenie	21OUZ
symbol	OUZ
obowiązuje od	2025-05-16
obowiązuje do	obecnie
status	w opracowaniu https://inspire.ec.europa.eu/codelist/ProcessStepGeneralValue/elaboration
charakter ustalenia	ogólnie wiążące https://inspire.ec.europa.eu/codelist/RegulationNatureValue/generallyBinding
geometria	



plan

<https://www.gov.pl/zagospodarowanieprzestrzenne/app/AktPlanowaniaPrzestrzennego/PL.ZIPPZP.10212/241404-POG/1POG>

obszar uzupełnienia zabudowy

PL.ZIPPZP.10212_241404-POG_1POG-22OUZ_20250516T120614

identyfier

<https://www.gov.pl/zagospodarowanieprzestrzenne/app/ObszarUzupelnieniaZabudowy/PL.ZIPPZP.10212/241404-POG/1POG-22OUZ/20250516T120614>

przestrzen nazw

PL.ZIPPZP.10212/241404-POG

lokalny id

1POG-22OUZ

wersja id

20250516T120614

początek wersji obiektu

2025-05-16T12:06:14

nazwa

Obszar uzupełnienia zabudowy

oznaczenie

22OUZ

symbol

OUZ

obowiązuje od

2025-05-16

obowiązuje do

obecnie

status

w opracowaniu
<https://inspire.ec.europa.eu/codelist/ProcessStepGeneralValue/elaboration>

charakter ustalenia

ogólnie wiążące
<https://inspire.ec.europa.eu/codelist/RegulationNatureValue/generallyBinding>

geometria



plan


<https://www.gov.pl/zagospodarowanieprzestrzenne/app/AktPlanowaniaPrzestrzennego/PL.ZIPPZP.10212/241404-POG/1POG>


obszar uzupełnienia zabudowy


PL.ZIPPZP.10212_241404-POG_1POG-23OUZ_20250516T120614

identyfier

<https://www.gov.pl/zagospodarowanieprzestrzenne/app>

	/ObszarUzupełnieniaZabudowy/PL.ZIPPZP.10212/241404-POG/1POG-23OUZ/20250516T120614
przestrzen nazw	PL.ZIPPZP.10212/241404-POG
lokalny id	1POG-23OUZ
wersja id	20250516T120614
początek wersji obiektu	2025-05-16T12:06:14
nazwa	Obszar uzupełnienia zabudowy
oznaczenie	23OUZ
symbol	OUZ
obowiązuje od	2025-05-16
obowiązuje do	obecnie
status	w opracowaniu https://inspire.ec.europa.eu/codelist/ProcessStepGeneralValue/elaboration
charakter ustalenia	ogólnie wiążące https://inspire.ec.europa.eu/codelist/RegulationNatureValue/generallyBinding
geometria	
plan	https://www.gov.pl/zagospodarowanieprzestrzenne/app/AktPlanowaniaPrzestrzennego/PL.ZIPPZP.10212/241404-POG/1POG
obszar uzupełnienia zabudowy	PL.ZIPPZP.10212_241404-POG_1POG-24OUZ_20250516T120614
identyfier	https://www.gov.pl/zagospodarowanieprzestrzenne/app/ObszarUzupełnieniaZabudowy/PL.ZIPPZP.10212/241404-POG/1POG-24OUZ/20250516T120614
przestrzen nazw	PL.ZIPPZP.10212/241404-POG
lokalny id	1POG-24OUZ
wersja id	20250516T120614
początek wersji obiektu	2025-05-16T12:06:14
nazwa	Obszar uzupełnienia zabudowy
oznaczenie	24OUZ
symbol	OUZ
obowiązuje od	2025-05-16
obowiązuje do	obecnie
status	w opracowaniu https://inspire.ec.europa.eu/codelist/ProcessStepGeneralValue

	/elaboration
charakter ustalenia	ogólnie wiążące https://inspire.ec.europa.eu/codelist/RegulationNatureValue/generallyBinding
geometria	
plan	https://www.gov.pl/zagospodarowanieprzestrzenne/app/AktPlanowaniaPrzestrzennego/PL.ZIPPZP.10212/241404-POG/1POG
obszar uzupełnienia zabudowy	PL.ZIPPZP.10212_241404-POG_1POG-25OUZ_20250516T120614
identyfier	https://www.gov.pl/zagospodarowanieprzestrzenne/app/ObszarUzupelnieniaZabudowy/PL.ZIPPZP.10212/241404-POG/1POG-25OUZ/20250516T120614
przestrzen nazw	PL.ZIPPZP.10212/241404-POG
lokalny id	1POG-25OUZ
wersja id	20250516T120614
początek wersji obiektu	2025-05-16T12:06:14
nazwa	Obszar uzupełnienia zabudowy
oznaczenie	25OUZ
symbol	OUZ
obowiązuje od	2025-05-16
obowiązuje do	obecnie
status	w opracowaniu https://inspire.ec.europa.eu/codelist/ProcessStepGeneralValue/elaboration
charakter ustalenia	ogólnie wiążące https://inspire.ec.europa.eu/codelist/RegulationNatureValue/generallyBinding
geometria	
plan	https://www.gov.pl/zagospodarowanieprzestrzenne/app

obszar uzupełnienia zabudowy	PL.ZIPPZP.10212_241404-POG_1POG-26OUZ_20250516T120614
identfier	https://www.gov.pl/zagospodarowanieprzestrzenne/app/ObszarUzupelnieniaZabudowy/PL.ZIPPZP.10212/241404-POG/1POG-26OUZ/20250516T120614
przestrzen nazw	PL.ZIPPZP.10212/241404-POG
lokalny id	1POG-26OUZ
wersja id	20250516T120614
poczatek wersji obiektu	2025-05-16T12:06:14
nazwa	Obszar uzupełnienia zabudowy
oznaczenie	26OUZ
symbol	OUZ
obowiazuje od	2025-05-16
obowiazuje do	obecnie
status	w opracowaniu https://inspire.ec.europa.eu/codelist/ProcessStepGeneralValue/elaboration
charakter ustalenia	ogólnie wiążące https://inspire.ec.europa.eu/codelist/RegulationNatureValue/generallyBinding
geometria	
plan	https://www.gov.pl/zagospodarowanieprzestrzenne/app/AktPlanowaniaPrzestrzennego/PL.ZIPPZP.10212/241404-POG/1POG

obszar uzupełnienia zabudowy	PL.ZIPPZP.10212_241404-POG_1POG-27OUZ_20250516T120614
identfier	https://www.gov.pl/zagospodarowanieprzestrzenne/app/ObszarUzupelnieniaZabudowy/PL.ZIPPZP.10212/241404-POG/1POG-27OUZ/20250516T120614
przestrzen nazw	PL.ZIPPZP.10212/241404-POG
lokalny id	1POG-27OUZ
wersja id	20250516T120614
poczatek wersji obiektu	2025-05-16T12:06:14
nazwa	Obszar uzupełnienia zabudowy
oznaczenie	27OUZ
symbol	OUZ
obowiazuje od	2025-05-16

obowiązuje do	obecnie
status	w opracowaniu https://inspire.ec.europa.eu/codelist/ProcessStepGeneralValue/elaboration
charakter ustalenia	ogólnie wiążące https://inspire.ec.europa.eu/codelist/RegulationNatureValue/generallyBinding
geometria	
plan	https://www.gov.pl/zagospodarowanieprzestrzenne/app/AktPlanowaniaPrzestrzennego/PL.ZIPPZP.10212/241404-POG/1POG
obszar uzupełnienia zabudowy	PL.ZIPPZP.10212_241404-POG_1POG-28OUZ_20250516T120614
identfier	https://www.gov.pl/zagospodarowanieprzestrzenne/app/ObszarUzupelnieniaZabudowy/PL.ZIPPZP.10212/241404-POG/1POG-28OUZ/20250516T120614
przestrzen nazw	PL.ZIPPZP.10212/241404-POG
lokalny id	1POG-28OUZ
wersja id	20250516T120614
początek wersji obiektu	2025-05-16T12:06:14
nazwa	Obszar uzupełnienia zabudowy
oznaczenie	28OUZ
symbol	OUZ
obowiązuje od	2025-05-16
obowiązuje do	obecnie
status	w opracowaniu https://inspire.ec.europa.eu/codelist/ProcessStepGeneralValue/elaboration
charakter ustalenia	ogólnie wiążące https://inspire.ec.europa.eu/codelist/RegulationNatureValue/generallyBinding
geometria	



plan

<https://www.gov.pl/zagospodarowanieprzestrzenne/app/AktPlanowaniaPrzestrzennego/PL.ZIPPZP.10212/241404-POG/1POG>

obszar uzupełnienia zabudowy

PL.ZIPPZP.10212_241404-POG_1POG-29OUZ_20250516T120614

identyfier

<https://www.gov.pl/zagospodarowanieprzestrzenne/app/ObszarUzupelnieniaZabudowy/PL.ZIPPZP.10212/241404-POG/1POG-29OUZ/20250516T120614>

przestrzen nazw

PL.ZIPPZP.10212/241404-POG

lokalny id

1POG-29OUZ

wersja id

20250516T120614

początek wersji obiektu

2025-05-16T12:06:14

nazwa

Obszar uzupełnienia zabudowy

oznaczenie

29OUZ

symbol

OUZ

obowiązuje od

2025-05-16

obowiązuje do

obecnie

status

w opracowaniu
<https://inspire.ec.europa.eu/codelist/ProcessStepGeneralValue/elaboration>

charakter ustalenia

ogólnie wiążące
<https://inspire.ec.europa.eu/codelist/RegulationNatureValue/generallyBinding>

geometria



plan

<https://www.gov.pl/zagospodarowanieprzestrzenne/app/AktPlanowaniaPrzestrzennego/PL.ZIPPZP.10212/241404-POG/1POG>

obszar uzupełnienia zabudowy


PL.ZIPPZP.10212_241404-POG_1POG-30OUZ_20250516T120614

identyfier

<https://www.gov.pl/zagospodarowanieprzestrzenne/app>

	/ObszarUzupełnieniaZabudowy/PL.ZIPPZP.10212/241404-POG/1POG-30OUZ/20250516T120614
przestrzen nazw	PL.ZIPPZP.10212/241404-POG
lokalny id	1POG-30OUZ
wersja id	20250516T120614
początek wersji obiektu	2025-05-16T12:06:14
nazwa	Obszar uzupełnienia zabudowy
oznaczenie	30OUZ
symbol	OUZ
obowiązuje od	2025-05-16
obowiązuje do	obecnie
status	w opracowaniu https://inspire.ec.europa.eu/codelist/ProcessStepGeneralValue/elaboration
charakter ustalenia	ogólnie wiążące https://inspire.ec.europa.eu/codelist/RegulationNatureValue/generallyBinding
geometria	
plan	https://www.gov.pl/zagospodarowanieprzestrzenne/app/AktPlanowaniaPrzestrzennego/PL.ZIPPZP.10212/241404-POG/1POG
obszar uzupełnienia zabudowy	PL.ZIPPZP.10212_241404-POG_1POG-31OUZ_20250516T120614
identyfier	https://www.gov.pl/zagospodarowanieprzestrzenne/app/ObszarUzupełnieniaZabudowy/PL.ZIPPZP.10212/241404-POG/1POG-31OUZ/20250516T120614
przestrzen nazw	PL.ZIPPZP.10212/241404-POG
lokalny id	1POG-31OUZ
wersja id	20250516T120614
początek wersji obiektu	2025-05-16T12:06:14
nazwa	Obszar uzupełnienia zabudowy
oznaczenie	31OUZ
symbol	OUZ
obowiązuje od	2025-05-16
obowiązuje do	obecnie
status	w opracowaniu https://inspire.ec.europa.eu/codelist/ProcessStepGeneralValue

	/elaboration
charakter ustalenia	ogólnie wiążące https://inspire.ec.europa.eu/codelist/RegulationNatureValue/generallyBinding
geometria	
plan	https://www.gov.pl/zagospodarowanieprzestrzenne/app/AktPlanowaniaPrzestrzennego/PL.ZIPPZP.10212/241404-POG/1POG
obszar uzupełnienia zabudowy	PL.ZIPPZP.10212_241404-POG_1POG-32OUZ_20250516T120614
identfier	https://www.gov.pl/zagospodarowanieprzestrzenne/app/ObszarUzupelnieniaZabudowy/PL.ZIPPZP.10212/241404-POG/1POG-32OUZ/20250516T120614
przestrzen nazw	PL.ZIPPZP.10212/241404-POG
lokalny id	1POG-32OUZ
wersja id	20250516T120614
początek wersji obiektu	2025-05-16T12:06:14
nazwa	Obszar uzupełnienia zabudowy
oznaczenie	32OUZ
symbol	OUZ
obowiązuje od	2025-05-16
obowiązuje do	obecnie
status	w opracowaniu https://inspire.ec.europa.eu/codelist/ProcessStepGeneralValue/elaboration
charakter ustalenia	ogólnie wiążące https://inspire.ec.europa.eu/codelist/RegulationNatureValue/generallyBinding
geometria	
plan	https://www.gov.pl/zagospodarowanieprzestrzenne/app

obszar uzupełnienia zabudowy	PL.ZIPPZP.10212_241404-POG_1POG-33OUZ_20250516T120614
identfier	https://www.gov.pl/zagospodarowanieprzestrzenne/app/ObszarUzupelnieniaZabudowy/PL.ZIPPZP.10212/241404-POG/1POG-33OUZ/20250516T120614
przestrzen nazw	PL.ZIPPZP.10212/241404-POG
lokalny id	1POG-33OUZ
wersja id	20250516T120614
początek wersji obiektu	2025-05-16T12:06:14
nazwa	Obszar uzupełnienia zabudowy
oznaczenie	33OUZ
symbol	OUZ
obowiązuje od	2025-05-16
obowiązuje do	obecnie
status	w opracowaniu https://inspire.ec.europa.eu/codelist/ProcessStepGeneralValue/elaboration
charakter ustalenia	ogólnie wiążące https://inspire.ec.europa.eu/codelist/RegulationNatureValue/generallyBinding
geometria	
plan	https://www.gov.pl/zagospodarowanieprzestrzenne/app/AktPlanowaniaPrzestrzennego/PL.ZIPPZP.10212/241404-POG/1POG

obszar uzupełnienia zabudowy	PL.ZIPPZP.10212_241404-POG_1POG-34OUZ_20250516T120614
identfier	https://www.gov.pl/zagospodarowanieprzestrzenne/app/ObszarUzupelnieniaZabudowy/PL.ZIPPZP.10212/241404-POG/1POG-34OUZ/20250516T120614
przestrzen nazw	PL.ZIPPZP.10212/241404-POG
lokalny id	1POG-34OUZ
wersja id	20250516T120614
początek wersji obiektu	2025-05-16T12:06:14
nazwa	Obszar uzupełnienia zabudowy
oznaczenie	34OUZ
symbol	OUZ
obowiązuje od	2025-05-16

obowiązuje do	obecnie
status	w opracowaniu https://inspire.ec.europa.eu/codelist/ProcessStepGeneralValue/elaboration
charakter ustalenia	ogólnie wiążące https://inspire.ec.europa.eu/codelist/RegulationNatureValue/generallyBinding
geometria	
plan	https://www.gov.pl/zagospodarowanieprzestrzenne/app/AktPlanowaniaPrzestrzennego/PL.ZIPPZP.10212/241404-POG/1POG
obszar uzupełnienia zabudowy	PL.ZIPPZP.10212_241404-POG_1POG-35OUZ_20250516T120614
identyfier	https://www.gov.pl/zagospodarowanieprzestrzenne/app/ObszarUzupelnieniaZabudowy/PL.ZIPPZP.10212/241404-POG/1POG-35OUZ/20250516T120614
przestrzen nazw	PL.ZIPPZP.10212/241404-POG
lokalny id	1POG-35OUZ
wersja id	20250516T120614
początek wersji obiektu	2025-05-16T12:06:14
nazwa	Obszar uzupełnienia zabudowy
oznaczenie	35OUZ
symbol	OUZ
obowiązuje od	2025-05-16
obowiązuje do	obecnie
status	w opracowaniu https://inspire.ec.europa.eu/codelist/ProcessStepGeneralValue/elaboration
charakter ustalenia	ogólnie wiążące https://inspire.ec.europa.eu/codelist/RegulationNatureValue/generallyBinding
geometria	



plan

<https://www.gov.pl/zagospodarowanieprzestrzenne/app/AktPlanowaniaPrzestrzennego/PL.ZIPPZP.10212/241404-POG/1POG>

obszar uzupełnienia zabudowy

PL.ZIPPZP.10212_241404-POG_1POG-36OUZ_20250516T120614

identyfier

<https://www.gov.pl/zagospodarowanieprzestrzenne/app/ObszarUzupelnieniaZabudowy/PL.ZIPPZP.10212/241404-POG/1POG-36OUZ/20250516T120614>

przestrzen nazw

PL.ZIPPZP.10212/241404-POG

lokalny id

1POG-36OUZ

wersja id

20250516T120614

początek wersji obiektu

2025-05-16T12:06:14

nazwa

Obszar uzupełnienia zabudowy

oznaczenie

36OUZ

symbol

OUZ

obowiązuje od

2025-05-16

obowiązuje do

obecnie

status

w opracowaniu
<https://inspire.ec.europa.eu/codelist/ProcessStepGeneralValue/elaboration>

charakter ustalenia

ogólnie wiążące
<https://inspire.ec.europa.eu/codelist/RegulationNatureValue/generallyBinding>

geometria



plan


<https://www.gov.pl/zagospodarowanieprzestrzenne/app/AktPlanowaniaPrzestrzennego/PL.ZIPPZP.10212/241404-POG/1POG>

obszar uzupełnienia zabudowy


PL.ZIPPZP.10212_241404-POG_1POG-37OUZ_20250516T120614

identyfier

<https://www.gov.pl/zagospodarowanieprzestrzenne/app>

	/ObszarUzupełnieniaZabudowy/PL.ZIPPZP.10212/241404-POG/1POG-37OUZ/20250516T120614
przestrzen nazw	PL.ZIPPZP.10212/241404-POG
lokalny id	1POG-37OUZ
wersja id	20250516T120614
początek wersji obiektu	2025-05-16T12:06:14
nazwa	Obszar uzupełnienia zabudowy
oznaczenie	37OUZ
symbol	OUZ
obowiązuje od	2025-05-16
obowiązuje do	obecnie
status	w opracowaniu https://inspire.ec.europa.eu/codelist/ProcessStepGeneralValue/elaboration
charakter ustalenia	ogólnie wiążące https://inspire.ec.europa.eu/codelist/RegulationNatureValue/generallyBinding
geometria	
plan	https://www.gov.pl/zagospodarowanieprzestrzenne/app/AktPlanowaniaPrzestrzennego/PL.ZIPPZP.10212/241404-POG/1POG
obszar uzupełnienia zabudowy	PL.ZIPPZP.10212_241404-POG_1POG-38OUZ_20250516T120614
identyfier	https://www.gov.pl/zagospodarowanieprzestrzenne/app/ObszarUzupełnieniaZabudowy/PL.ZIPPZP.10212/241404-POG/1POG-38OUZ/20250516T120614
przestrzen nazw	PL.ZIPPZP.10212/241404-POG
lokalny id	1POG-38OUZ
wersja id	20250516T120614
początek wersji obiektu	2025-05-16T12:06:14
nazwa	Obszar uzupełnienia zabudowy
oznaczenie	38OUZ
symbol	OUZ
obowiązuje od	2025-05-16
obowiązuje do	obecnie
status	w opracowaniu https://inspire.ec.europa.eu/codelist/ProcessStepGeneralValue

	/elaboration
charakter ustalenia	ogólnie wiążące https://inspire.ec.europa.eu/codelist/RegulationNatureValue/generallyBinding
geometria	
plan	https://www.gov.pl/zagospodarowanieprzestrzenne/app/AktPlanowaniaPrzestrzennego/PL.ZIPPZP.10212/241404-POG/1POG
obszar uzupełnienia zabudowy	PL.ZIPPZP.10212_241404-POG_1POG-39OUZ_20250516T120614
identfier	https://www.gov.pl/zagospodarowanieprzestrzenne/app/ObszarUzupelnieniaZabudowy/PL.ZIPPZP.10212/241404-POG/1POG-39OUZ/20250516T120614
przestrzen nazw	PL.ZIPPZP.10212/241404-POG
lokalny id	1POG-39OUZ
wersja id	20250516T120614
początek wersji obiektu	2025-05-16T12:06:14
nazwa	Obszar uzupełnienia zabudowy
oznaczenie	39OUZ
symbol	OUZ
obowiązuje od	2025-05-16
obowiązuje do	obecnie
status	w opracowaniu https://inspire.ec.europa.eu/codelist/ProcessStepGeneralValue/elaboration
charakter ustalenia	ogólnie wiążące https://inspire.ec.europa.eu/codelist/RegulationNatureValue/generallyBinding
geometria	
plan	https://www.gov.pl/zagospodarowanieprzestrzenne/app

obszar uzupełnienia zabudowy	PL.ZIPPZP.10212_241404-POG_1POG-40OUZ_20250516T120614
identfier	https://www.gov.pl/zagospodarowanieprzestrzenne/app/ObszarUzupelnieniaZabudowy/PL.ZIPPZP.10212/241404-POG/1POG-40OUZ/20250516T120614
przestrzen nazw	PL.ZIPPZP.10212/241404-POG
lokalny id	1POG-40OUZ
wersja id	20250516T120614
poczatek wersji obiektu	2025-05-16T12:06:14
nazwa	Obszar uzupełnienia zabudowy
oznaczenie	40OUZ
symbol	OUZ
obowiazuje od	2025-05-16
obowiazuje do	obecnie
status	w opracowaniu https://inspire.ec.europa.eu/codelist/ProcessStepGeneralValue/elaboration
charakter ustalenia	ogólnie wiążące https://inspire.ec.europa.eu/codelist/RegulationNatureValue/generallyBinding
geometria	
plan	https://www.gov.pl/zagospodarowanieprzestrzenne/app/AktPlanowaniaPrzestrzennego/PL.ZIPPZP.10212/241404-POG/1POG

obszar uzupełnienia zabudowy	PL.ZIPPZP.10212_241404-POG_1POG-41OUZ_20250516T120614
identfier	https://www.gov.pl/zagospodarowanieprzestrzenne/app/ObszarUzupelnieniaZabudowy/PL.ZIPPZP.10212/241404-POG/1POG-41OUZ/20250516T120614
przestrzen nazw	PL.ZIPPZP.10212/241404-POG
lokalny id	1POG-41OUZ
wersja id	20250516T120614
poczatek wersji obiektu	2025-05-16T12:06:14
nazwa	Obszar uzupełnienia zabudowy
oznaczenie	41OUZ
symbol	OUZ
obowiazuje od	2025-05-16

obowiazuje do	obecnie
status	w opracowaniu https://inspire.ec.europa.eu/codelist/ProcessStepGeneralValue/elaboration
charakter ustalenia	ogólnie wiążące https://inspire.ec.europa.eu/codelist/RegulationNatureValue/generallyBinding
geometria	
plan	https://www.gov.pl/zagospodarowanieprzestrzenne/app/AktPlanowaniaPrzestrzennego/PL.ZIPPZP.10212/241404-POG/1POG
obszar uzupelnienia zabudowy	PL.ZIPPZP.10212_241404-POG_1POG-42OUZ_20250516T120614
identfier	https://www.gov.pl/zagospodarowanieprzestrzenne/app/ObszarUzupelnieniaZabudowy/PL.ZIPPZP.10212/241404-POG/1POG-42OUZ/20250516T120614
przestrzen nazw	PL.ZIPPZP.10212/241404-POG
lokalny id	1POG-42OUZ
wersja id	20250516T120614
poczatek wersji obiektu	2025-05-16T12:06:14
nazwa	Obszar uzupełnienia zabudowy
oznaczenie	42OUZ
symbol	OUZ
obowiazuje od	2025-05-16
obowiazuje do	obecnie
status	w opracowaniu https://inspire.ec.europa.eu/codelist/ProcessStepGeneralValue/elaboration
charakter ustalenia	ogólnie wiążące https://inspire.ec.europa.eu/codelist/RegulationNatureValue/generallyBinding
geometria	



plan

<https://www.gov.pl/zagospodarowanieprzestrzenne/app/AktPlanowaniaPrzestrzennego/PL.ZIPPZP.10212/241404-POG/1POG>

obszar uzupełnienia zabudowy

PL.ZIPPZP.10212_241404-POG_1POG-43OUZ_20250516T120614

identyfier

<https://www.gov.pl/zagospodarowanieprzestrzenne/app/ObszarUzupelnieniaZabudowy/PL.ZIPPZP.10212/241404-POG/1POG-43OUZ/20250516T120614>

przestrzen nazw

PL.ZIPPZP.10212/241404-POG

lokalny id

1POG-43OUZ

wersja id

20250516T120614

początek wersji obiektu

2025-05-16T12:06:14

nazwa

Obszar uzupełnienia zabudowy

oznaczenie

43OUZ

symbol

OUZ

obowiązuje od

2025-05-16

obowiązuje do

obecnie

status

w opracowaniu
<https://inspire.ec.europa.eu/codelist/ProcessStepGeneralValue/elaboration>

charakter ustalenia

ogólnie wiążące
<https://inspire.ec.europa.eu/codelist/RegulationNatureValue/generallyBinding>

geometria



plan


<https://www.gov.pl/zagospodarowanieprzestrzenne/app/AktPlanowaniaPrzestrzennego/PL.ZIPPZP.10212/241404-POG/1POG>

obszar uzupełnienia zabudowy


PL.ZIPPZP.10212_241404-POG_1POG-44OUZ_20250516T120614

identyfier

<https://www.gov.pl/zagospodarowanieprzestrzenne/app>

	/ObszarUzupełnieniaZabudowy/PL.ZIPPZP.10212/241404-POG/1POG-44OUZ/20250516T120614
przestrzen nazw	PL.ZIPPZP.10212/241404-POG
lokalny id	1POG-44OUZ
wersja id	20250516T120614
początek wersji obiektu	2025-05-16T12:06:14
nazwa	Obszar uzupełnienia zabudowy
oznaczenie	44OUZ
symbol	OUZ
obowiązuje od	2025-05-16
obowiązuje do	obecnie
status	w opracowaniu https://inspire.ec.europa.eu/codelist/ProcessStepGeneralValue/elaboration
charakter ustalenia	ogólnie wiążące https://inspire.ec.europa.eu/codelist/RegulationNatureValue/generallyBinding
geometria	
plan	https://www.gov.pl/zagospodarowanieprzestrzenne/app/AktPlanowaniaPrzestrzennego/PL.ZIPPZP.10212/241404-POG/1POG
obszar uzupełnienia zabudowy	PL.ZIPPZP.10212_241404-POG_1POG-45OUZ_20250516T120614
identyfier	https://www.gov.pl/zagospodarowanieprzestrzenne/app/ObszarUzupełnieniaZabudowy/PL.ZIPPZP.10212/241404-POG/1POG-45OUZ/20250516T120614
przestrzen nazw	PL.ZIPPZP.10212/241404-POG
lokalny id	1POG-45OUZ
wersja id	20250516T120614
początek wersji obiektu	2025-05-16T12:06:14
nazwa	Obszar uzupełnienia zabudowy
oznaczenie	45OUZ
symbol	OUZ
obowiązuje od	2025-05-16
obowiązuje do	obecnie
status	w opracowaniu https://inspire.ec.europa.eu/codelist/ProcessStepGeneralValue

	/elaboration
charakter ustalenia	ogólnie wiążące https://inspire.ec.europa.eu/codelist/RegulationNatureValue/generallyBinding
geometria	
plan	https://www.gov.pl/zagospodarowanieprzestrzenne/app/AktPlanowaniaPrzestrzennego/PL.ZIPPZP.10212/241404-POG/1POG
obszar uzupełnienia zabudowy	PL.ZIPPZP.10212_241404-POG_1POG-46OUZ_20250516T120614
identfier	https://www.gov.pl/zagospodarowanieprzestrzenne/app/ObszarUzupelnieniaZabudowy/PL.ZIPPZP.10212/241404-POG/1POG-46OUZ/20250516T120614
przestrzen nazw	PL.ZIPPZP.10212/241404-POG
lokalny id	1POG-46OUZ
wersja id	20250516T120614
początek wersji obiektu	2025-05-16T12:06:14
nazwa	Obszar uzupełnienia zabudowy
oznaczenie	46OUZ
symbol	OUZ
obowiązuje od	2025-05-16
obowiązuje do	obecnie
status	w opracowaniu https://inspire.ec.europa.eu/codelist/ProcessStepGeneralValue/elaboration
charakter ustalenia	ogólnie wiążące https://inspire.ec.europa.eu/codelist/RegulationNatureValue/generallyBinding
geometria	
plan	https://www.gov.pl/zagospodarowanieprzestrzenne/app

obszar uzupełnienia zabudowy	PL.ZIPPZP.10212_241404-POG_1POG-47OUZ_20250516T120614
identfier	https://www.gov.pl/zagospodarowanieprzestrzenne/app/ObszarUzupelnieniaZabudowy/PL.ZIPPZP.10212/241404-POG/1POG-47OUZ/20250516T120614
przestrzen nazw	PL.ZIPPZP.10212/241404-POG
lokalny id	1POG-47OUZ
wersja id	20250516T120614
poczatek wersji obiektu	2025-05-16T12:06:14
nazwa	Obszar uzupełnienia zabudowy
oznaczenie	47OUZ
symbol	OUZ
obowiazuje od	2025-05-16
obowiazuje do	obecnie
status	w opracowaniu https://inspire.ec.europa.eu/codelist/ProcessStepGeneralValue/elaboration
charakter ustalenia	ogólnie wiążące https://inspire.ec.europa.eu/codelist/RegulationNatureValue/generallyBinding
geometria	
plan	https://www.gov.pl/zagospodarowanieprzestrzenne/app/AktPlanowaniaPrzestrzennego/PL.ZIPPZP.10212/241404-POG/1POG

obszar uzupełnienia zabudowy	PL.ZIPPZP.10212_241404-POG_1POG-48OUZ_20250516T120614
identfier	https://www.gov.pl/zagospodarowanieprzestrzenne/app/ObszarUzupelnieniaZabudowy/PL.ZIPPZP.10212/241404-POG/1POG-48OUZ/20250516T120614
przestrzen nazw	PL.ZIPPZP.10212/241404-POG
lokalny id	1POG-48OUZ
wersja id	20250516T120614
poczatek wersji obiektu	2025-05-16T12:06:14
nazwa	Obszar uzupełnienia zabudowy
oznaczenie	48OUZ
symbol	OUZ
obowiazuje od	2025-05-16

obowiązuje do	obecnie
status	w opracowaniu https://inspire.ec.europa.eu/codelist/ProcessStepGeneralValue/elaboration
charakter ustalenia	ogólnie wiążące https://inspire.ec.europa.eu/codelist/RegulationNatureValue/generallyBinding
geometria	
plan	https://www.gov.pl/zagospodarowanieprzestrzenne/app/AktPlanowaniaPrzestrzennego/PL.ZIPPZP.10212/241404-POG/1POG
obszar uzupełnienia zabudowy	PL.ZIPPZP.10212_241404-POG_1POG-49OUZ_20250516T120614
identyfier	https://www.gov.pl/zagospodarowanieprzestrzenne/app/ObszarUzupelnieniaZabudowy/PL.ZIPPZP.10212/241404-POG/1POG-49OUZ/20250516T120614
przestrzen nazw	PL.ZIPPZP.10212/241404-POG
lokalny id	1POG-49OUZ
wersja id	20250516T120614
początek wersji obiektu	2025-05-16T12:06:14
nazwa	Obszar uzupełnienia zabudowy
oznaczenie	49OUZ
symbol	OUZ
obowiązuje od	2025-05-16
obowiązuje do	obecnie
status	w opracowaniu https://inspire.ec.europa.eu/codelist/ProcessStepGeneralValue/elaboration
charakter ustalenia	ogólnie wiążące https://inspire.ec.europa.eu/codelist/RegulationNatureValue/generallyBinding
geometria	



plan

<https://www.gov.pl/zagospodarowanieprzestrzenne/app/AktPlanowaniaPrzestrzennego/PL.ZIPPZP.10212/241404-POG/1POG>

obszar uzupełnienia zabudowy

PL.ZIPPZP.10212_241404-POG_1POG-50OUZ_20250516T120614

identyfier

<https://www.gov.pl/zagospodarowanieprzestrzenne/app/ObszarUzupelnieniaZabudowy/PL.ZIPPZP.10212/241404-POG/1POG-50OUZ/20250516T120614>

przestrzen nazw

PL.ZIPPZP.10212/241404-POG

lokalny id

1POG-50OUZ

wersja id

20250516T120614

początek wersji obiektu

2025-05-16T12:06:14

nazwa

Obszar uzupełnienia zabudowy

oznaczenie

50OUZ

symbol

OUZ

obowiązuje od

2025-05-16

obowiązuje do

obecnie

status

w opracowaniu
<https://inspire.ec.europa.eu/codelist/ProcessStepGeneralValue/elaboration>

charakter ustalenia

ogólnie wiążące
<https://inspire.ec.europa.eu/codelist/RegulationNatureValue/generallyBinding>

geometria



plan

<https://www.gov.pl/zagospodarowanieprzestrzenne/app/AktPlanowaniaPrzestrzennego/PL.ZIPPZP.10212/241404-POG/1POG>

obszar uzupełnienia zabudowy

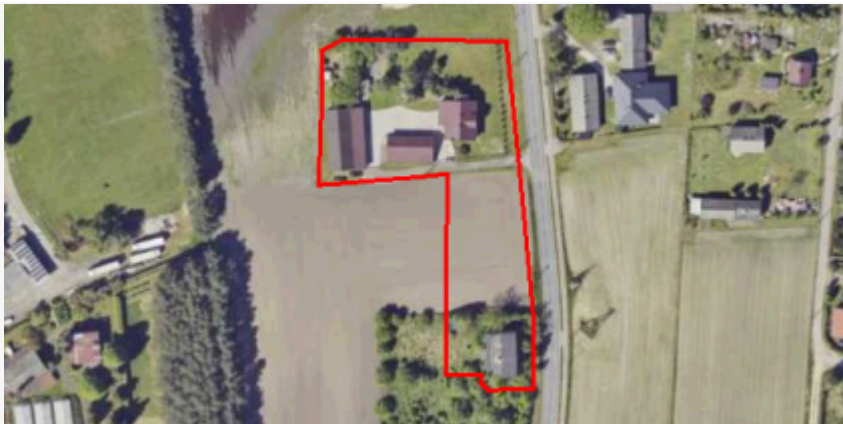
PL.ZIPPZP.10212_241404-POG_1POG-51OUZ_20250516T120614

identyfier

<https://www.gov.pl/zagospodarowanieprzestrzenne/app>

	/ObszarUzupełnieniaZabudowy/PL.ZIPPZP.10212/241404-POG/1POG-51OUZ/20250516T120614
przestrzen nazw	PL.ZIPPZP.10212/241404-POG
lokalny id	1POG-51OUZ
wersja id	20250516T120614
początek wersji obiektu	2025-05-16T12:06:14
nazwa	Obszar uzupełnienia zabudowy
oznaczenie	51OUZ
symbol	OUZ
obowiązuje od	2025-05-16
obowiązuje do	obecnie
status	w opracowaniu https://inspire.ec.europa.eu/codelist/ProcessStepGeneralValue/elaboration
charakter ustalenia	ogólnie wiążące https://inspire.ec.europa.eu/codelist/RegulationNatureValue/generallyBinding
geometria	
plan	https://www.gov.pl/zagospodarowanieprzestrzenne/app/AktPlanowaniaPrzestrzennego/PL.ZIPPZP.10212/241404-POG/1POG
obszar uzupełnienia zabudowy	PL.ZIPPZP.10212_241404-POG_1POG-52OUZ_20250516T120614
identyfier	https://www.gov.pl/zagospodarowanieprzestrzenne/app/ObszarUzupełnieniaZabudowy/PL.ZIPPZP.10212/241404-POG/1POG-52OUZ/20250516T120614
przestrzen nazw	PL.ZIPPZP.10212/241404-POG
lokalny id	1POG-52OUZ
wersja id	20250516T120614
początek wersji obiektu	2025-05-16T12:06:14
nazwa	Obszar uzupełnienia zabudowy
oznaczenie	52OUZ
symbol	OUZ
obowiązuje od	2025-05-16
obowiązuje do	obecnie
status	w opracowaniu https://inspire.ec.europa.eu/codelist/ProcessStepGeneralValue

	/elaboration
charakter ustalenia	ogólnie wiążące https://inspire.ec.europa.eu/codelist/RegulationNatureValue/generallyBinding
geometria	
plan	https://www.gov.pl/zagospodarowanieprzestrzenne/app/AktPlanowaniaPrzestrzennego/PL.ZIPPZP.10212/241404-POG/1POG
obszar uzupełnienia zabudowy	PL.ZIPPZP.10212_241404-POG_1POG-53OUZ_20250516T120614
identyfier	https://www.gov.pl/zagospodarowanieprzestrzenne/app/ObszarUzupelnieniaZabudowy/PL.ZIPPZP.10212/241404-POG/1POG-53OUZ/20250516T120614
przestrzen nazw	PL.ZIPPZP.10212/241404-POG
lokalny id	1POG-53OUZ
wersja id	20250516T120614
początek wersji obiektu	2025-05-16T12:06:14
nazwa	Obszar uzupełnienia zabudowy
oznaczenie	53OUZ
symbol	OUZ
obowiązuje od	2025-05-16
obowiązuje do	obecnie
status	w opracowaniu https://inspire.ec.europa.eu/codelist/ProcessStepGeneralValue/elaboration
charakter ustalenia	ogólnie wiążące https://inspire.ec.europa.eu/codelist/RegulationNatureValue/generallyBinding
geometria	
plan	https://www.gov.pl/zagospodarowanieprzestrzenne/app

obszar uzupełnienia zabudowy	PL.ZIPPZP.10212_241404-POG_1POG-54OUZ_20250516T120614
identfier	https://www.gov.pl/zagospodarowanieprzestrzenne/app/ObszarUzupelnieniaZabudowy/PL.ZIPPZP.10212/241404-POG/1POG-54OUZ/20250516T120614
przestrzen nazw	PL.ZIPPZP.10212/241404-POG
lokalny id	1POG-54OUZ
wersja id	20250516T120614
poczatek wersji obiektu	2025-05-16T12:06:14
nazwa	Obszar uzupełnienia zabudowy
oznaczenie	54OUZ
symbol	OUZ
obowiazuje od	2025-05-16
obowiazuje do	obecnie
status	w opracowaniu https://inspire.ec.europa.eu/codelist/ProcessStepGeneralValue/elaboration
charakter ustalenia	ogólnie wiążące https://inspire.ec.europa.eu/codelist/RegulationNatureValue/generallyBinding
geometria	
plan	https://www.gov.pl/zagospodarowanieprzestrzenne/app/AktPlanowaniaPrzestrzennego/PL.ZIPPZP.10212/241404-POG/1POG

obszar uzupełnienia zabudowy	PL.ZIPPZP.10212_241404-POG_1POG-55OUZ_20250516T120614
identfier	https://www.gov.pl/zagospodarowanieprzestrzenne/app/ObszarUzupelnieniaZabudowy/PL.ZIPPZP.10212/241404-POG/1POG-55OUZ/20250516T120614
przestrzen nazw	PL.ZIPPZP.10212/241404-POG
lokalny id	1POG-55OUZ
wersja id	20250516T120614
poczatek wersji obiektu	2025-05-16T12:06:14
nazwa	Obszar uzupełnienia zabudowy
oznaczenie	55OUZ
symbol	OUZ
obowiazuje od	2025-05-16

obowiązuje do	obecnie
status	w opracowaniu https://inspire.ec.europa.eu/codelist/ProcessStepGeneralValue/elaboration
charakter ustalenia	ogólnie wiążące https://inspire.ec.europa.eu/codelist/RegulationNatureValue/generallyBinding
geometria	
plan	https://www.gov.pl/zagospodarowanieprzestrzenne/app/AktPlanowaniaPrzestrzennego/PL.ZIPPZP.10212/241404-POG/1POG
obszar uzupełnienia zabudowy	PL.ZIPPZP.10212_241404-POG_1POG-56OUZ_20250516T120614
identfier	https://www.gov.pl/zagospodarowanieprzestrzenne/app/ObszarUzupelnieniaZabudowy/PL.ZIPPZP.10212/241404-POG/1POG-56OUZ/20250516T120614
przestrzen nazw	PL.ZIPPZP.10212/241404-POG
lokalny id	1POG-56OUZ
wersja id	20250516T120614
początek wersji obiektu	2025-05-16T12:06:14
nazwa	Obszar uzupełnienia zabudowy
oznaczenie	56OUZ
symbol	OUZ
obowiązuje od	2025-05-16
obowiązuje do	obecnie
status	w opracowaniu https://inspire.ec.europa.eu/codelist/ProcessStepGeneralValue/elaboration
charakter ustalenia	ogólnie wiążące https://inspire.ec.europa.eu/codelist/RegulationNatureValue/generallyBinding
geometria	



plan

<https://www.gov.pl/zagospodarowanieprzestrzenne/app/AktPlanowaniaPrzestrzennego/PL.ZIPPZP.10212/241404-POG/1POG>

obszar uzupełnienia zabudowy

PL.ZIPPZP.10212_241404-POG_1POG-57OUZ_20250516T120614

identyfier

<https://www.gov.pl/zagospodarowanieprzestrzenne/app/ObszarUzupelnieniaZabudowy/PL.ZIPPZP.10212/241404-POG/1POG-57OUZ/20250516T120614>

przestrzen nazw

PL.ZIPPZP.10212/241404-POG

lokalny id

1POG-57OUZ

wersja id

20250516T120614

poczatek wersji obiektu

2025-05-16T12:06:14

nazwa

Obszar uzupełnienia zabudowy

oznaczenie

57OUZ

symbol

OUZ

obowiazuje od

2025-05-16

obowiazuje do

obecnie

status

w opracowaniu
<https://inspire.ec.europa.eu/codelist/ProcessStepGeneralValue/elaboration>

charakter ustalenia

ogólnie wiążące
<https://inspire.ec.europa.eu/codelist/RegulationNatureValue/generallyBinding>

geometria



plan


<https://www.gov.pl/zagospodarowanieprzestrzenne/app/AktPlanowaniaPrzestrzennego/PL.ZIPPZP.10212/241404-POG/1POG>

obszar uzupełnienia zabudowy


PL.ZIPPZP.10212_241404-POG_1POG-58OUZ_20250516T120614

identyfier

<https://www.gov.pl/zagospodarowanieprzestrzenne/app>

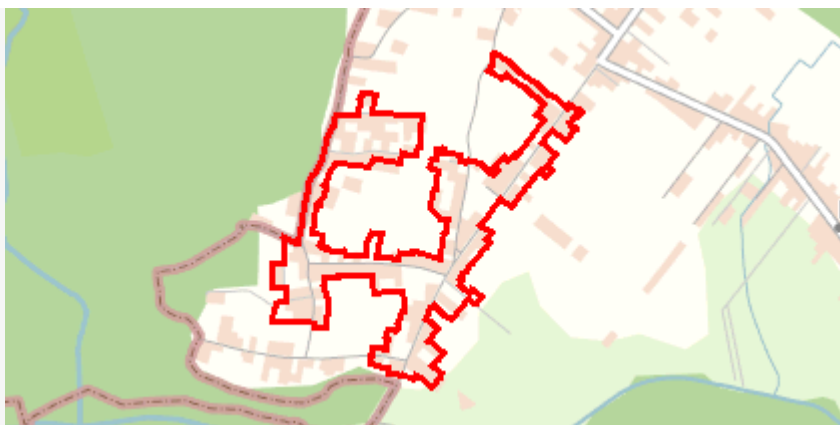
	/ObszarUzupełnieniaZabudowy/PL.ZIPPZP.10212/241404-POG/1POG-58OUZ/20250516T120614
przestrzen nazw	PL.ZIPPZP.10212/241404-POG
lokalny id	1POG-58OUZ
wersja id	20250516T120614
początek wersji obiektu	2025-05-16T12:06:14
nazwa	Obszar uzupełnienia zabudowy
oznaczenie	58OUZ
symbol	OUZ
obowiązuje od	2025-05-16
obowiązuje do	obecnie
status	w opracowaniu https://inspire.ec.europa.eu/codelist/ProcessStepGeneralValue/elaboration
charakter ustalenia	ogólnie wiążące https://inspire.ec.europa.eu/codelist/RegulationNatureValue/generallyBinding
geometria	
plan	https://www.gov.pl/zagospodarowanieprzestrzenne/app/AktPlanowaniaPrzestrzennego/PL.ZIPPZP.10212/241404-POG/1POG
obszar uzupełnienia zabudowy	PL.ZIPPZP.10212_241404-POG_1POG-59OUZ_20250516T120614
identyfier	https://www.gov.pl/zagospodarowanieprzestrzenne/app/ObszarUzupełnieniaZabudowy/PL.ZIPPZP.10212/241404-POG/1POG-59OUZ/20250516T120614
przestrzen nazw	PL.ZIPPZP.10212/241404-POG
lokalny id	1POG-59OUZ
wersja id	20250516T120614
początek wersji obiektu	2025-05-16T12:06:14
nazwa	Obszar uzupełnienia zabudowy
oznaczenie	59OUZ
symbol	OUZ
obowiązuje od	2025-05-16
obowiązuje do	obecnie
status	w opracowaniu https://inspire.ec.europa.eu/codelist/ProcessStepGeneralValue

	/elaboration
charakter ustalenia	ogólnie wiążące https://inspire.ec.europa.eu/codelist/RegulationNatureValue/generallyBinding
geometria	
plan	https://www.gov.pl/zagospodarowanieprzestrzenne/app/AktPlanowaniaPrzestrzennego/PL.ZIPPZP.10212/241404-POG/1POG
obszar uzupełnienia zabudowy	PL.ZIPPZP.10212_241404-POG_1POG-60OUZ_20250516T120614
identfier	https://www.gov.pl/zagospodarowanieprzestrzenne/app/ObszarUzupelnieniaZabudowy/PL.ZIPPZP.10212/241404-POG/1POG-60OUZ/20250516T120614
przestrzen nazw	PL.ZIPPZP.10212/241404-POG
lokalny id	1POG-60OUZ
wersja id	20250516T120614
początek wersji obiektu	2025-05-16T12:06:14
nazwa	Obszar uzupełnienia zabudowy
oznaczenie	60OUZ
symbol	OUZ
obowiązuje od	2025-05-16
obowiązuje do	obecnie
status	w opracowaniu https://inspire.ec.europa.eu/codelist/ProcessStepGeneralValue/elaboration
charakter ustalenia	ogólnie wiążące https://inspire.ec.europa.eu/codelist/RegulationNatureValue/generallyBinding
geometria	
plan	https://www.gov.pl/zagospodarowanieprzestrzenne/app

obszar uzupełnienia zabudowy	PL.ZIPPZP.10212_241404-POG_1POG-61OUZ_20250516T120614
identfier	https://www.gov.pl/zagospodarowanieprzestrzenne/app/ObszarUzupelnieniaZabudowy/PL.ZIPPZP.10212/241404-POG/1POG-61OUZ/20250516T120614
przestrzen nazw	PL.ZIPPZP.10212/241404-POG
lokalny id	1POG-61OUZ
wersja id	20250516T120614
poczatek wersji obiektu	2025-05-16T12:06:14
nazwa	Obszar uzupełnienia zabudowy
oznaczenie	61OUZ
symbol	OUZ
obowiazuje od	2025-05-16
obowiazuje do	obecnie
status	w opracowaniu https://inspire.ec.europa.eu/codelist/ProcessStepGeneralValue/elaboration
charakter ustalenia	ogólnie wiążące https://inspire.ec.europa.eu/codelist/RegulationNatureValue/generallyBinding
geometria	
plan	https://www.gov.pl/zagospodarowanieprzestrzenne/app/AktPlanowaniaPrzestrzennego/PL.ZIPPZP.10212/241404-POG/1POG

obszar uzupełnienia zabudowy	PL.ZIPPZP.10212_241404-POG_1POG-62OUZ_20250520T114342
identfier	https://www.gov.pl/zagospodarowanieprzestrzenne/app/ObszarUzupelnieniaZabudowy/PL.ZIPPZP.10212/241404-POG/1POG-62OUZ/20250520T114342
przestrzen nazw	PL.ZIPPZP.10212/241404-POG
lokalny id	1POG-62OUZ
wersja id	20250520T114342
poczatek wersji obiektu	2025-05-20T11:43:42
nazwa	Obszar uzupełnienia zabudowy
oznaczenie	62OUZ
symbol	OUZ
obowiazuje od	2025-05-16

obowiązuje do	obecnie
status	w opracowaniu https://inspire.ec.europa.eu/codelist/ProcessStepGeneralValue/elaboration
charakter ustalenia	ogólnie wiążące https://inspire.ec.europa.eu/codelist/RegulationNatureValue/generallyBinding
geometria	
plan	https://www.gov.pl/zagospodarowanieprzestrzenne/app/AktPlanowaniaPrzestrzennego/PL.ZIPPZP.10212/241404-POG/1POG
obszar uzupełnienia zabudowy	PL.ZIPPZP.10212_241404-POG_1POG-63OUZ_20250516T120614
identfier	https://www.gov.pl/zagospodarowanieprzestrzenne/app/ObszarUzupelnieniaZabudowy/PL.ZIPPZP.10212/241404-POG/1POG-63OUZ/20250516T120614
przestrzen nazw	PL.ZIPPZP.10212/241404-POG
lokalny id	1POG-63OUZ
wersja id	20250516T120614
początek wersji obiektu	2025-05-16T12:06:14
nazwa	Obszar uzupełnienia zabudowy
oznaczenie	63OUZ
symbol	OUZ
obowiązuje od	2025-05-16
obowiązuje do	obecnie
status	w opracowaniu https://inspire.ec.europa.eu/codelist/ProcessStepGeneralValue/elaboration
charakter ustalenia	ogólnie wiążące https://inspire.ec.europa.eu/codelist/RegulationNatureValue/generallyBinding
geometria	



plan

<https://www.gov.pl/zagospodarowanieprzestrzenne/app/AktPlanowaniaPrzestrzennego/PL.ZIPPZP.10212/241404-POG/1POG>

obszar uzupełnienia zabudowy

PL.ZIPPZP.10212_241404-POG_1POG-64OUZ_20250516T120614

identyfier

<https://www.gov.pl/zagospodarowanieprzestrzenne/app/ObszarUzupelnieniaZabudowy/PL.ZIPPZP.10212/241404-POG/1POG-64OUZ/20250516T120614>

przestrzen nazw

PL.ZIPPZP.10212/241404-POG

lokalny id

1POG-64OUZ

wersja id

20250516T120614

początek wersji obiektu

2025-05-16T12:06:14

nazwa

Obszar uzupełnienia zabudowy

oznaczenie

64OUZ

symbol

OUZ

obowiązuje od

2025-05-16

obowiązuje do

obecnie

status

w opracowaniu
<https://inspire.ec.europa.eu/codelist/ProcessStepGeneralValue/elaboration>

charakter ustalenia

ogólnie wiążące
<https://inspire.ec.europa.eu/codelist/RegulationNatureValue/generallyBinding>

geometria



plan


<https://www.gov.pl/zagospodarowanieprzestrzenne/app/AktPlanowaniaPrzestrzennego/PL.ZIPPZP.10212/241404-POG/1POG>



obszar uzupełnienia zabudowy


PL.ZIPPZP.10212_241404-POG_1POG-65OUZ_20250516T120614

identyfier

<https://www.gov.pl/zagospodarowanieprzestrzenne/app>

	/ObszarUzupełnieniaZabudowy/PL.ZIPPZP.10212/241404-POG/1POG-65OUZ/20250516T120614
przestrzen nazw	PL.ZIPPZP.10212/241404-POG
lokalny id	1POG-65OUZ
wersja id	20250516T120614
początek wersji obiektu	2025-05-16T12:06:14
nazwa	Obszar uzupełnienia zabudowy
oznaczenie	65OUZ
symbol	OUZ
obowiązuje od	2025-05-16
obowiązuje do	obecnie
status	w opracowaniu https://inspire.ec.europa.eu/codelist/ProcessStepGeneralValue/elaboration
charakter ustalenia	ogólnie wiążące https://inspire.ec.europa.eu/codelist/RegulationNatureValue/generallyBinding
geometria	
plan	https://www.gov.pl/zagospodarowanieprzestrzenne/app/AktPlanowaniaPrzestrzennego/PL.ZIPPZP.10212/241404-POG/1POG
obszar uzupełnienia zabudowy	PL.ZIPPZP.10212_241404-POG_1POG-66OUZ_20250516T120614
identyfier	https://www.gov.pl/zagospodarowanieprzestrzenne/app/ObszarUzupełnieniaZabudowy/PL.ZIPPZP.10212/241404-POG/1POG-66OUZ/20250516T120614
przestrzen nazw	PL.ZIPPZP.10212/241404-POG
lokalny id	1POG-66OUZ
wersja id	20250516T120614
początek wersji obiektu	2025-05-16T12:06:14
nazwa	Obszar uzupełnienia zabudowy
oznaczenie	66OUZ
symbol	OUZ
obowiązuje od	2025-05-16
obowiązuje do	obecnie
status	w opracowaniu https://inspire.ec.europa.eu/codelist/ProcessStepGeneralValue

	/elaboration
charakter ustalenia	ogólnie wiążące https://inspire.ec.europa.eu/codelist/RegulationNatureValue/generallyBinding
geometria	
plan	https://www.gov.pl/zagospodarowanieprzestrzenne/app/AktPlanowaniaPrzestrzennego/PL.ZIPPZP.10212/241404-POG/1POG
obszar uzupełnienia zabudowy	PL.ZIPPZP.10212_241404-POG_1POG-67OUZ_20250516T120614
identfier	https://www.gov.pl/zagospodarowanieprzestrzenne/app/ObszarUzupelnieniaZabudowy/PL.ZIPPZP.10212/241404-POG/1POG-67OUZ/20250516T120614
przestrzen nazw	PL.ZIPPZP.10212/241404-POG
lokalny id	1POG-67OUZ
wersja id	20250516T120614
początek wersji obiektu	2025-05-16T12:06:14
nazwa	Obszar uzupełnienia zabudowy
oznaczenie	67OUZ
symbol	OUZ
obowiązuje od	2025-05-16
obowiązuje do	obecnie
status	w opracowaniu https://inspire.ec.europa.eu/codelist/ProcessStepGeneralValue/elaboration
charakter ustalenia	ogólnie wiążące https://inspire.ec.europa.eu/codelist/RegulationNatureValue/generallyBinding
geometria	
plan	https://www.gov.pl/zagospodarowanieprzestrzenne/app

obszar uzupełnienia zabudowy	PL.ZIPPZP.10212_241404-POG_1POG-68OUZ_20250516T120614
identifier	https://www.gov.pl/zagospodarowanieprzestrzenne/app/ObszarUzupelnieniaZabudowy/PL.ZIPPZP.10212/241404-POG/1POG-68OUZ/20250516T120614
przestrzen nazw	PL.ZIPPZP.10212/241404-POG
lokalny id	1POG-68OUZ
wersja id	20250516T120614
początek wersji obiektu	2025-05-16T12:06:14
nazwa	Obszar uzupełnienia zabudowy
oznaczenie	68OUZ
symbol	OUZ
obowiązuje od	2025-05-16
obowiązuje do	obecnie
status	w opracowaniu https://inspire.ec.europa.eu/codelist/ProcessStepGeneralValue/elaboration
charakter ustalenia	ogólnie wiążące https://inspire.ec.europa.eu/codelist/RegulationNatureValue/generallyBinding
geometria	
plan	https://www.gov.pl/zagospodarowanieprzestrzenne/app/AktPlanowaniaPrzestrzennego/PL.ZIPPZP.10212/241404-POG/1POG

obszar uzupełnienia zabudowy	PL.ZIPPZP.10212_241404-POG_1POG-69OUZ_20250516T120614
identifier	https://www.gov.pl/zagospodarowanieprzestrzenne/app/ObszarUzupelnieniaZabudowy/PL.ZIPPZP.10212/241404-POG/1POG-69OUZ/20250516T120614
przestrzen nazw	PL.ZIPPZP.10212/241404-POG
lokalny id	1POG-69OUZ
wersja id	20250516T120614
początek wersji obiektu	2025-05-16T12:06:14
nazwa	Obszar uzupełnienia zabudowy
oznaczenie	69OUZ
symbol	OUZ
obowiązuje od	2025-05-16

obowiązuje do	obecnie
status	w opracowaniu https://inspire.ec.europa.eu/codelist/ProcessStepGeneralValue/elaboration
charakter ustalenia	ogólnie wiążące https://inspire.ec.europa.eu/codelist/RegulationNatureValue/generallyBinding
geometria	
plan	https://www.gov.pl/zagospodarowanieprzestrzenne/app/AktPlanowaniaPrzestrzennego/PL.ZIPPZP.10212/241404-POG/1POG
obszar uzupełnienia zabudowy	PL.ZIPPZP.10212_241404-POG_1POG-70OUZ_20250516T120614
identyfier	https://www.gov.pl/zagospodarowanieprzestrzenne/app/ObszarUzupelnieniaZabudowy/PL.ZIPPZP.10212/241404-POG/1POG-70OUZ/20250516T120614
przestrzen nazw	PL.ZIPPZP.10212/241404-POG
lokalny id	1POG-70OUZ
wersja id	20250516T120614
początek wersji obiektu	2025-05-16T12:06:14
nazwa	Obszar uzupełnienia zabudowy
oznaczenie	70OUZ
symbol	OUZ
obowiązuje od	2025-05-16
obowiązuje do	obecnie
status	w opracowaniu https://inspire.ec.europa.eu/codelist/ProcessStepGeneralValue/elaboration
charakter ustalenia	ogólnie wiążące https://inspire.ec.europa.eu/codelist/RegulationNatureValue/generallyBinding
geometria	



plan

<https://www.gov.pl/zagospodarowanieprzestrzenne/app/AktPlanowaniaPrzestrzennego/PL.ZIPPZP.10212/241404-POG/1POG>

obszar uzupełnienia zabudowy

PL.ZIPPZP.10212_241404-POG_1POG-71OUZ_20250516T120614

identyfier

<https://www.gov.pl/zagospodarowanieprzestrzenne/app/ObszarUzupelnieniaZabudowy/PL.ZIPPZP.10212/241404-POG/1POG-71OUZ/20250516T120614>

przestrzen nazw

PL.ZIPPZP.10212/241404-POG

lokalny id

1POG-71OUZ

wersja id

20250516T120614

początek wersji obiektu

2025-05-16T12:06:14

nazwa

Obszar uzupełnienia zabudowy

oznaczenie

71OUZ

symbol

OUZ

obowiązuje od

2025-05-16

obowiązuje do

obecnie

status

w opracowaniu
<https://inspire.ec.europa.eu/codelist/ProcessStepGeneralValue/elaboration>

charakter ustalenia

ogólnie wiążące
<https://inspire.ec.europa.eu/codelist/RegulationNatureValue/generallyBinding>

geometria



plan


<https://www.gov.pl/zagospodarowanieprzestrzenne/app/AktPlanowaniaPrzestrzennego/PL.ZIPPZP.10212/241404-POG/1POG>

obszar uzupełnienia zabudowy


PL.ZIPPZP.10212_241404-POG_1POG-72OUZ_20250516T120614

identyfier


<https://www.gov.pl/zagospodarowanieprzestrzenne/app>

	/ObszarUzupełnieniaZabudowy/PL.ZIPPZP.10212/241404-POG/1POG-72OUZ/20250516T120614
przestrzen nazw	PL.ZIPPZP.10212/241404-POG
lokalny id	1POG-72OUZ
wersja id	20250516T120614
początek wersji obiektu	2025-05-16T12:06:14
nazwa	Obszar uzupełnienia zabudowy
oznaczenie	72OUZ
symbol	OUZ
obowiązuje od	2025-05-16
obowiązuje do	obecnie
status	w opracowaniu https://inspire.ec.europa.eu/codelist/ProcessStepGeneralValue/elaboration
charakter ustalenia	ogólnie wiążące https://inspire.ec.europa.eu/codelist/RegulationNatureValue/generallyBinding
geometria	
plan	https://www.gov.pl/zagospodarowanieprzestrzenne/app/AktPlanowaniaPrzestrzennego/PL.ZIPPZP.10212/241404-POG/1POG
obszar uzupełnienia zabudowy	PL.ZIPPZP.10212_241404-POG_1POG-73OUZ_20250516T120614
identyfier	https://www.gov.pl/zagospodarowanieprzestrzenne/app/ObszarUzupełnieniaZabudowy/PL.ZIPPZP.10212/241404-POG/1POG-73OUZ/20250516T120614
przestrzen nazw	PL.ZIPPZP.10212/241404-POG
lokalny id	1POG-73OUZ
wersja id	20250516T120614
początek wersji obiektu	2025-05-16T12:06:14
nazwa	Obszar uzupełnienia zabudowy
oznaczenie	73OUZ
symbol	OUZ
obowiązuje od	2025-05-16
obowiązuje do	obecnie
status	w opracowaniu https://inspire.ec.europa.eu/codelist/ProcessStepGeneralValue

	/elaboration
charakter ustalenia	ogólnie wiążące https://inspire.ec.europa.eu/codelist/RegulationNatureValue/generallyBinding
geometria	
plan	https://www.gov.pl/zagospodarowanieprzestrzenne/app/AktPlanowaniaPrzestrzennego/PL.ZIPPZP.10212/241404-POG/1POG
obszar uzupełnienia zabudowy	PL.ZIPPZP.10212_241404-POG_1POG-74OUZ_20250516T120614
identfier	https://www.gov.pl/zagospodarowanieprzestrzenne/app/ObszarUzupelnieniaZabudowy/PL.ZIPPZP.10212/241404-POG/1POG-74OUZ/20250516T120614
przestrzen nazw	PL.ZIPPZP.10212/241404-POG
lokalny id	1POG-74OUZ
wersja id	20250516T120614
początek wersji obiektu	2025-05-16T12:06:14
nazwa	Obszar uzupełnienia zabudowy
oznaczenie	74OUZ
symbol	OUZ
obowiązuje od	2025-05-16
obowiązuje do	obecnie
status	w opracowaniu https://inspire.ec.europa.eu/codelist/ProcessStepGeneralValue/elaboration
charakter ustalenia	ogólnie wiążące https://inspire.ec.europa.eu/codelist/RegulationNatureValue/generallyBinding
geometria	
plan	https://www.gov.pl/zagospodarowanieprzestrzenne/app

obszar uzupełnienia zabudowy	PL.ZIPPZP.10212_241404-POG_1POG-75OUZ_20250516T120614
identfier	https://www.gov.pl/zagospodarowanieprzestrzenne/app/ObszarUzupelnieniaZabudowy/PL.ZIPPZP.10212/241404-POG/1POG-75OUZ/20250516T120614
przestrzen nazw	PL.ZIPPZP.10212/241404-POG
lokalny id	1POG-75OUZ
wersja id	20250516T120614
poczatek wersji obiektu	2025-05-16T12:06:14
nazwa	Obszar uzupełnienia zabudowy
oznaczenie	75OUZ
symbol	OUZ
obowiazuje od	2025-05-16
obowiazuje do	obecnie
status	w opracowaniu https://inspire.ec.europa.eu/codelist/ProcessStepGeneralValue/elaboration
charakter ustalenia	ogólnie wiążące https://inspire.ec.europa.eu/codelist/RegulationNatureValue/generallyBinding
geometria	
plan	https://www.gov.pl/zagospodarowanieprzestrzenne/app/AktPlanowaniaPrzestrzennego/PL.ZIPPZP.10212/241404-POG/1POG

obszar uzupełnienia zabudowy	PL.ZIPPZP.10212_241404-POG_1POG-76OUZ_20250516T120614
identfier	https://www.gov.pl/zagospodarowanieprzestrzenne/app/ObszarUzupelnieniaZabudowy/PL.ZIPPZP.10212/241404-POG/1POG-76OUZ/20250516T120614
przestrzen nazw	PL.ZIPPZP.10212/241404-POG
lokalny id	1POG-76OUZ
wersja id	20250516T120614
poczatek wersji obiektu	2025-05-16T12:06:14
nazwa	Obszar uzupełnienia zabudowy
oznaczenie	76OUZ
symbol	OUZ
obowiazuje od	2025-05-16

obowiązuje do	obecnie
status	w opracowaniu https://inspire.ec.europa.eu/codelist/ProcessStepGeneralValue/elaboration
charakter ustalenia	ogólnie wiążące https://inspire.ec.europa.eu/codelist/RegulationNatureValue/generallyBinding
geometria	
plan	https://www.gov.pl/zagospodarowanieprzestrzenne/app/AktPlanowaniaPrzestrzennego/PL.ZIPPZP.10212/241404-POG/1POG
obszar uzupełnienia zabudowy	PL.ZIPPZP.10212_241404-POG_1POG-77OUZ_20250516T120614
identyfier	https://www.gov.pl/zagospodarowanieprzestrzenne/app/ObszarUzupelnieniaZabudowy/PL.ZIPPZP.10212/241404-POG/1POG-77OUZ/20250516T120614
przestrzen nazw	PL.ZIPPZP.10212/241404-POG
lokalny id	1POG-77OUZ
wersja id	20250516T120614
początek wersji obiektu	2025-05-16T12:06:14
nazwa	Obszar uzupełnienia zabudowy
oznaczenie	77OUZ
symbol	OUZ
obowiązuje od	2025-05-16
obowiązuje do	obecnie
status	w opracowaniu https://inspire.ec.europa.eu/codelist/ProcessStepGeneralValue/elaboration
charakter ustalenia	ogólnie wiążące https://inspire.ec.europa.eu/codelist/RegulationNatureValue/generallyBinding
geometria	



plan

<https://www.gov.pl/zagospodarowanieprzestrzenne/app/AktPlanowaniaPrzestrzennego/PL.ZIPPZP.10212/241404-POG/1POG>

obszar uzupełnienia zabudowy

PL.ZIPPZP.10212_241404-POG_1POG-78OUZ_20250516T120614

identyfier

<https://www.gov.pl/zagospodarowanieprzestrzenne/app/ObszarUzupelnieniaZabudowy/PL.ZIPPZP.10212/241404-POG/1POG-78OUZ/20250516T120614>

przestrzen nazw

PL.ZIPPZP.10212/241404-POG

lokalny id

1POG-78OUZ

wersja id

20250516T120614

początek wersji obiektu

2025-05-16T12:06:14

nazwa

Obszar uzupełnienia zabudowy

oznaczenie

78OUZ

symbol

OUZ

obowiązuje od

2025-05-16

obowiązuje do

obecnie

status

w opracowaniu
<https://inspire.ec.europa.eu/codelist/ProcessStepGeneralValue/elaboration>

charakter ustalenia

ogólnie wiążące
<https://inspire.ec.europa.eu/codelist/RegulationNatureValue/generallyBinding>

geometria



plan

<https://www.gov.pl/zagospodarowanieprzestrzenne/app/AktPlanowaniaPrzestrzennego/PL.ZIPPZP.10212/241404-POG/1POG>

obszar uzupełnienia zabudowy


PL.ZIPPZP.10212_241404-POG_1POG-79OUZ_20250516T120614

identyfier

<https://www.gov.pl/zagospodarowanieprzestrzenne/app>


	/ObszarUzupełnieniaZabudowy/PL.ZIPPZP.10212/241404-POG/1POG-79OUZ/20250516T120614
przestrzen nazw	PL.ZIPPZP.10212/241404-POG
lokalny id	1POG-79OUZ
wersja id	20250516T120614
początek wersji obiektu	2025-05-16T12:06:14
nazwa	Obszar uzupełnienia zabudowy
oznaczenie	79OUZ
symbol	OUZ
obowiązuje od	2025-05-16
obowiązuje do	obecnie
status	w opracowaniu https://inspire.ec.europa.eu/codelist/ProcessStepGeneralValue/elaboration
charakter ustalenia	ogólnie wiążące https://inspire.ec.europa.eu/codelist/RegulationNatureValue/generallyBinding
geometria	
plan	https://www.gov.pl/zagospodarowanieprzestrzenne/app/AktPlanowaniaPrzestrzennego/PL.ZIPPZP.10212/241404-POG/1POG
obszar uzupełnienia zabudowy	PL.ZIPPZP.10212_241404-POG_1POG-80OUZ_20250516T120614
identyfier	https://www.gov.pl/zagospodarowanieprzestrzenne/app/ObszarUzupełnieniaZabudowy/PL.ZIPPZP.10212/241404-POG/1POG-80OUZ/20250516T120614
przestrzen nazw	PL.ZIPPZP.10212/241404-POG
lokalny id	1POG-80OUZ
wersja id	20250516T120614
początek wersji obiektu	2025-05-16T12:06:14
nazwa	Obszar uzupełnienia zabudowy
oznaczenie	80OUZ
symbol	OUZ
obowiązuje od	2025-05-16
obowiązuje do	obecnie
status	w opracowaniu https://inspire.ec.europa.eu/codelist/ProcessStepGeneralValue

	/elaboration
charakter ustalenia	ogólnie wiążące https://inspire.ec.europa.eu/codelist/RegulationNatureValue/generallyBinding
geometria	
plan	https://www.gov.pl/zagospodarowanieprzestrzenne/app/AktPlanowaniaPrzestrzennego/PL.ZIPPZP.10212/241404-POG/1POG
obszar uzupełnienia zabudowy	PL.ZIPPZP.10212_241404-POG_1POG-81OUZ_20250516T120614
identfier	https://www.gov.pl/zagospodarowanieprzestrzenne/app/ObszarUzupelnieniaZabudowy/PL.ZIPPZP.10212/241404-POG/1POG-81OUZ/20250516T120614
przestrzen nazw	PL.ZIPPZP.10212/241404-POG
lokalny id	1POG-81OUZ
wersja id	20250516T120614
początek wersji obiektu	2025-05-16T12:06:14
nazwa	Obszar uzupełnienia zabudowy
oznaczenie	81OUZ
symbol	OUZ
obowiązuje od	2025-05-16
obowiązuje do	obecnie
status	w opracowaniu https://inspire.ec.europa.eu/codelist/ProcessStepGeneralValue/elaboration
charakter ustalenia	ogólnie wiążące https://inspire.ec.europa.eu/codelist/RegulationNatureValue/generallyBinding
geometria	
plan	https://www.gov.pl/zagospodarowanieprzestrzenne/app

obszar uzupełnienia zabudowy	PL.ZIPPZP.10212_241404-POG_1POG-82OUZ_20250516T120614
identfier	https://www.gov.pl/zagospodarowanieprzestrzenne/app/ObszarUzupelnieniaZabudowy/PL.ZIPPZP.10212/241404-POG/1POG-82OUZ/20250516T120614
przestrzen nazw	PL.ZIPPZP.10212/241404-POG
lokalny id	1POG-82OUZ
wersja id	20250516T120614
poczatek wersji obiektu	2025-05-16T12:06:14
nazwa	Obszar uzupełnienia zabudowy
oznaczenie	82OUZ
symbol	OUZ
obowiazuje od	2025-05-16
obowiazuje do	obecnie
status	w opracowaniu https://inspire.ec.europa.eu/codelist/ProcessStepGeneralValue/elaboration
charakter ustalenia	ogólnie wiążące https://inspire.ec.europa.eu/codelist/RegulationNatureValue/generallyBinding
geometria	
plan	https://www.gov.pl/zagospodarowanieprzestrzenne/app/AktPlanowaniaPrzestrzennego/PL.ZIPPZP.10212/241404-POG/1POG

obszar uzupełnienia zabudowy	PL.ZIPPZP.10212_241404-POG_1POG-83OUZ_20250516T120614
identfier	https://www.gov.pl/zagospodarowanieprzestrzenne/app/ObszarUzupelnieniaZabudowy/PL.ZIPPZP.10212/241404-POG/1POG-83OUZ/20250516T120614
przestrzen nazw	PL.ZIPPZP.10212/241404-POG
lokalny id	1POG-83OUZ
wersja id	20250516T120614
poczatek wersji obiektu	2025-05-16T12:06:14
nazwa	Obszar uzupełnienia zabudowy
oznaczenie	83OUZ
symbol	OUZ
obowiazuje od	2025-05-16

obowiazuje do	obecnie
status	w opracowaniu https://inspire.ec.europa.eu/codelist/ProcessStepGeneralValue/elaboration
charakter ustalenia	ogólnie wiążące https://inspire.ec.europa.eu/codelist/RegulationNatureValue/generallyBinding
geometria	
plan	https://www.gov.pl/zagospodarowanieprzestrzenne/app/AktPlanowaniaPrzestrzennego/PL.ZIPPZP.10212/241404-POG/1POG
obszar uzupelnienia zabudowy	PL.ZIPPZP.10212_241404-POG_1POG-84OUZ_20250516T120614
identfier	https://www.gov.pl/zagospodarowanieprzestrzenne/app/ObszarUzupelnieniaZabudowy/PL.ZIPPZP.10212/241404-POG/1POG-84OUZ/20250516T120614
przestrzen nazw	PL.ZIPPZP.10212/241404-POG
lokalny id	1POG-84OUZ
wersja id	20250516T120614
początek wersji obiektu	2025-05-16T12:06:14
nazwa	Obszar uzupełnienia zabudowy
oznaczenie	84OUZ
symbol	OUZ
obowiazuje od	2025-05-16
obowiazuje do	obecnie
status	w opracowaniu https://inspire.ec.europa.eu/codelist/ProcessStepGeneralValue/elaboration
charakter ustalenia	ogólnie wiążące https://inspire.ec.europa.eu/codelist/RegulationNatureValue/generallyBinding
geometria	



plan

<https://www.gov.pl/zagospodarowanieprzestrzenne/app/AktPlanowaniaPrzestrzennego/PL.ZIPPZP.10212/241404-POG/1POG>

obszar uzupełnienia zabudowy

PL.ZIPPZP.10212_241404-POG_1POG-85OUZ_20250516T120614

identyfier

<https://www.gov.pl/zagospodarowanieprzestrzenne/app/ObszarUzupelnieniaZabudowy/PL.ZIPPZP.10212/241404-POG/1POG-85OUZ/20250516T120614>

przestrzen nazw

PL.ZIPPZP.10212/241404-POG

lokalny id

1POG-85OUZ

wersja id

20250516T120614

początek wersji obiektu

2025-05-16T12:06:14

nazwa

Obszar uzupełnienia zabudowy

oznaczenie

85OUZ

symbol

OUZ

obowiązuje od

2025-05-16

obowiązuje do

obecnie


status

w opracowaniu
<https://inspire.ec.europa.eu/codelist/ProcessStepGeneralValue/elaboration>

charakter ustalenia

ogólnie wiążące
<https://inspire.ec.europa.eu/codelist/RegulationNatureValue/generallyBinding>

geometria



plan


<https://www.gov.pl/zagospodarowanieprzestrzenne/app/AktPlanowaniaPrzestrzennego/PL.ZIPPZP.10212/241404-POG/1POG>

obszar uzupełnienia zabudowy


PL.ZIPPZP.10212_241404-POG_1POG-86OUZ_20250516T120614

identyfier

<https://www.gov.pl/zagospodarowanieprzestrzenne/app>


	/ObszarUzupełnieniaZabudowy/PL.ZIPPZP.10212/241404-POG/1POG-86OUZ/20250516T120614
przestrzen nazw	PL.ZIPPZP.10212/241404-POG
lokalny id	1POG-86OUZ
wersja id	20250516T120614
początek wersji obiektu	2025-05-16T12:06:14
nazwa	Obszar uzupełnienia zabudowy
oznaczenie	86OUZ
symbol	OUZ
obowiązuje od	2025-05-16
obowiązuje do	obecnie
status	w opracowaniu https://inspire.ec.europa.eu/codelist/ProcessStepGeneralValue/elaboration
charakter ustalenia	ogólnie wiążące https://inspire.ec.europa.eu/codelist/RegulationNatureValue/generallyBinding
geometria	
plan	https://www.gov.pl/zagospodarowanieprzestrzenne/app/AktPlanowaniaPrzestrzennego/PL.ZIPPZP.10212/241404-POG/1POG
obszar uzupełnienia zabudowy	PL.ZIPPZP.10212_241404-POG_1POG-87OUZ_20250516T120614
identyfier	https://www.gov.pl/zagospodarowanieprzestrzenne/app/ObszarUzupełnieniaZabudowy/PL.ZIPPZP.10212/241404-POG/1POG-87OUZ/20250516T120614
przestrzen nazw	PL.ZIPPZP.10212/241404-POG
lokalny id	1POG-87OUZ
wersja id	20250516T120614
początek wersji obiektu	2025-05-16T12:06:14
nazwa	Obszar uzupełnienia zabudowy
oznaczenie	87OUZ
symbol	OUZ
obowiązuje od	2025-05-16
obowiązuje do	obecnie
status	w opracowaniu https://inspire.ec.europa.eu/codelist/ProcessStepGeneralValue

	/elaboration
charakter ustalenia	ogólnie wiążące https://inspire.ec.europa.eu/codelist/RegulationNatureValue/generallyBinding
geometria	
plan	https://www.gov.pl/zagospodarowanieprzestrzenne/app/AktPlanowaniaPrzestrzennego/PL.ZIPPZP.10212/241404-POG/1POG
obszar uzupełnienia zabudowy	PL.ZIPPZP.10212_241404-POG_1POG-88OUZ_20250516T120614
identyfier	https://www.gov.pl/zagospodarowanieprzestrzenne/app/ObszarUzupelnieniaZabudowy/PL.ZIPPZP.10212/241404-POG/1POG-88OUZ/20250516T120614
przestrzen nazw	PL.ZIPPZP.10212/241404-POG
lokalny id	1POG-88OUZ
wersja id	20250516T120614
początek wersji obiektu	2025-05-16T12:06:14
nazwa	Obszar uzupełnienia zabudowy
oznaczenie	88OUZ
symbol	OUZ
obowiązuje od	2025-05-16
obowiązuje do	obecnie
status	w opracowaniu https://inspire.ec.europa.eu/codelist/ProcessStepGeneralValue/elaboration
charakter ustalenia	ogólnie wiążące https://inspire.ec.europa.eu/codelist/RegulationNatureValue/generallyBinding
geometria	
plan	https://www.gov.pl/zagospodarowanieprzestrzenne/app

obszar uzupełnienia zabudowy	PL.ZIPPZP.10212_241404-POG_1POG-89OUZ_20250516T120614
identfier	https://www.gov.pl/zagospodarowanieprzestrzenne/app/ObszarUzupelnieniaZabudowy/PL.ZIPPZP.10212/241404-POG/1POG-89OUZ/20250516T120614
przestrzen nazw	PL.ZIPPZP.10212/241404-POG
lokalny id	1POG-89OUZ
wersja id	20250516T120614
poczatek wersji obiektu	2025-05-16T12:06:14
nazwa	Obszar uzupełnienia zabudowy
oznaczenie	89OUZ
symbol	OUZ
obowiazuje od	2025-05-16
obowiazuje do	obecnie
status	w opracowaniu https://inspire.ec.europa.eu/codelist/ProcessStepGeneralValue/elaboration
charakter ustalenia	ogólnie wiążące https://inspire.ec.europa.eu/codelist/RegulationNatureValue/generallyBinding
geometria	
plan	https://www.gov.pl/zagospodarowanieprzestrzenne/app/AktPlanowaniaPrzestrzennego/PL.ZIPPZP.10212/241404-POG/1POG

obszar uzupełnienia zabudowy	PL.ZIPPZP.10212_241404-POG_1POG-90OUZ_20250516T120614
identfier	https://www.gov.pl/zagospodarowanieprzestrzenne/app/ObszarUzupelnieniaZabudowy/PL.ZIPPZP.10212/241404-POG/1POG-90OUZ/20250516T120614
przestrzen nazw	PL.ZIPPZP.10212/241404-POG
lokalny id	1POG-90OUZ
wersja id	20250516T120614
poczatek wersji obiektu	2025-05-16T12:06:14
nazwa	Obszar uzupełnienia zabudowy
oznaczenie	90OUZ
symbol	OUZ
obowiazuje od	2025-05-16

obowiązuje do	obecnie
status	w opracowaniu https://inspire.ec.europa.eu/codelist/ProcessStepGeneralValue/elaboration
charakter ustalenia	ogólnie wiążące https://inspire.ec.europa.eu/codelist/RegulationNatureValue/generallyBinding
geometria	
plan	https://www.gov.pl/zagospodarowanieprzestrzenne/app/AktPlanowaniaPrzestrzennego/PL.ZIPPZP.10212/241404-POG/1POG
obszar uzupełnienia zabudowy	PL.ZIPPZP.10212_241404-POG_1POG-91OUZ_20250516T120614
identyfier	https://www.gov.pl/zagospodarowanieprzestrzenne/app/ObszarUzupelnieniaZabudowy/PL.ZIPPZP.10212/241404-POG/1POG-91OUZ/20250516T120614
przestrzen nazw	PL.ZIPPZP.10212/241404-POG
lokalny id	1POG-91OUZ
wersja id	20250516T120614
początek wersji obiektu	2025-05-16T12:06:14
nazwa	Obszar uzupełnienia zabudowy
oznaczenie	91OUZ
symbol	OUZ
obowiązuje od	2025-05-16
obowiązuje do	obecnie
status	w opracowaniu https://inspire.ec.europa.eu/codelist/ProcessStepGeneralValue/elaboration
charakter ustalenia	ogólnie wiążące https://inspire.ec.europa.eu/codelist/RegulationNatureValue/generallyBinding
geometria	



plan

<https://www.gov.pl/zagospodarowanieprzestrzenne/app/AktPlanowaniaPrzestrzennego/PL.ZIPPZP.10212/241404-POG/1POG>

obszar uzupełnienia zabudowy

PL.ZIPPZP.10212_241404-POG_1POG-92OUZ_20250516T120614

identyfier

<https://www.gov.pl/zagospodarowanieprzestrzenne/app/ObszarUzupelnieniaZabudowy/PL.ZIPPZP.10212/241404-POG/1POG-92OUZ/20250516T120614>

przestrzen nazw

PL.ZIPPZP.10212/241404-POG

lokalny id

1POG-92OUZ

wersja id

20250516T120614

początek wersji obiektu

2025-05-16T12:06:14

nazwa

Obszar uzupełnienia zabudowy

oznaczenie

92OUZ

symbol

OUZ

obowiązuje od

2025-05-16

obowiązuje do

obecnie

status

w opracowaniu
<https://inspire.ec.europa.eu/codelist/ProcessStepGeneralValue/elaboration>

charakter ustalenia

ogólnie wiążące
<https://inspire.ec.europa.eu/codelist/RegulationNatureValue/generallyBinding>

geometria



plan

<https://www.gov.pl/zagospodarowanieprzestrzenne/app/AktPlanowaniaPrzestrzennego/PL.ZIPPZP.10212/241404-POG/1POG>