



## Podgląd zawartości pliku GML

### Informacje o pliku

Nazwa jednostki i identyfikator TERYT: **Bojszowy (241404) / Powiat bieruńsko-lędzkiński / ŚLĄSKIE**

Typ aktu planowania przestrzennego: **plan ogólny gminy (POG)**

Zawartość: **akt planowania przestrzennego lub zbiór aktów planowania przestrzennego**

### Raport walidacji pliku



**Dane w pliku są zgodne ze schematem aplikacyjnym oraz specyfikacją danych**

Walidator wersja: 4.0.1

Plik o idIIP = PL.ZIPPZP.10212\_241404-POG\_1POG\_20250516T111258 w dniu 29.05.2025 jest zgodny ze schematem aplikacyjnym GML Planowanie przestrzenne 2.0 oraz specyfikacją danych.

Adres serwisu: <https://www.gov.pl/zagospodarowanieprzestrzenne>

Adres usługi walidacji: [https://aplikacje.gov.pl/app/gov\\_xml\\_validator](https://aplikacje.gov.pl/app/gov_xml_validator)

### Zawartość pliku

#### Dokument zawiera:

Akty planowania przestrzennego: 1

Dokumenty formalne: 1

Strefy planistyczne: 333

Obszary uzupełnienia zabudowy: 92

### Informacje ogólne o pliku GML:

#### Akt planowania przestrzennego

akt planowania przestrzennego	PL.ZIPPZP.10212_241404-POG_1POG_20250516T111258
identyfier	<a href="https://www.gov.pl/zagospodarowanieprzestrzenne/app/AktPlanowaniaPrzestrzennego/PL.ZIPPZP.10212/241404-POG/1POG/20250516T111258">https://www.gov.pl/zagospodarowanieprzestrzenne/app/AktPlanowaniaPrzestrzennego/PL.ZIPPZP.10212/241404-POG/1POG/20250516T111258</a>
przestrzen nazw	PL.ZIPPZP.10212/241404-POG
lokalny id	1POG
wersja id	20250516T111258
poczatek wersji obiektu	2025-05-16T11:12:58
tytul	Plan ogólny gminy Bojszowy
obowiazuje od	2025-05-16
obowiazuje do	obecnie
typ planu	plan ogólny gminy <a href="https://www.gov.pl/static/zagospodarowanieprzestrzenne/codelist/TypAktuPlanowaniaPrzestrzennegoKod/planOgolnyGminy">https://www.gov.pl/static/zagospodarowanieprzestrzenne/codelist/TypAktuPlanowaniaPrzestrzennegoKod/planOgolnyGminy</a>
poziom hierarchii	lokalny <a href="https://inspire.ec.europa.eu/codelist/LevelOfSpatialPlanValue/local">https://inspire.ec.europa.eu/codelist/LevelOfSpatialPlanValue/local</a>
status	w opracowaniu <a href="https://inspire.ec.europa.eu/codelist/ProcessStepGeneralValue/elaboration">https://inspire.ec.europa.eu/codelist/ProcessStepGeneralValue/elaboration</a>
modyfikacja	nie

<b>układ odniesienia przestrzennego</b>	<a href="#">EPSG 2177 (PL - 2000 - 6)</a>
<b>zasieg przestrzenny</b>	
<b>dokument uchwalający</b>	<a href="https://www.gov.pl/zagospodarowanieprzestrzenne/app/DokumentFormalny/PL.ZIPPZP.10212/241404-POG/1POG_op-uzg">https://www.gov.pl/zagospodarowanieprzestrzenne/app/DokumentFormalny/PL.ZIPPZP.10212/241404-POG/1POG_op-uzg</a>
<b>wydziałenie planistyczne</b>	<a href="https://www.gov.pl/zagospodarowanieprzestrzenne/app/StrefaPlanistyczna/PL.ZIPPZP.10212/241404-POG/1POG-1SO/20250516T120614">https://www.gov.pl/zagospodarowanieprzestrzenne/app/StrefaPlanistyczna/PL.ZIPPZP.10212/241404-POG/1POG-1SO/20250516T120614</a>
<b>wydziałenie planistyczne</b>	<a href="https://www.gov.pl/zagospodarowanieprzestrzenne/app/StrefaPlanistyczna/PL.ZIPPZP.10212/241404-POG/1POG-2SO/20250516T120614">https://www.gov.pl/zagospodarowanieprzestrzenne/app/StrefaPlanistyczna/PL.ZIPPZP.10212/241404-POG/1POG-2SO/20250516T120614</a>
<b>wydziałenie planistyczne</b>	<a href="https://www.gov.pl/zagospodarowanieprzestrzenne/app/StrefaPlanistyczna/PL.ZIPPZP.10212/241404-POG/1POG-3SO/20250516T120614">https://www.gov.pl/zagospodarowanieprzestrzenne/app/StrefaPlanistyczna/PL.ZIPPZP.10212/241404-POG/1POG-3SO/20250516T120614</a>
<b>wydziałenie planistyczne</b>	<a href="https://www.gov.pl/zagospodarowanieprzestrzenne/app/StrefaPlanistyczna/PL.ZIPPZP.10212/241404-POG/1POG-4SO/20250516T163408">https://www.gov.pl/zagospodarowanieprzestrzenne/app/StrefaPlanistyczna/PL.ZIPPZP.10212/241404-POG/1POG-4SO/20250516T163408</a>
<b>wydziałenie planistyczne</b>	<a href="https://www.gov.pl/zagospodarowanieprzestrzenne/app/StrefaPlanistyczna/PL.ZIPPZP.10212/241404-POG/1POG-5SO/20250516T120614">https://www.gov.pl/zagospodarowanieprzestrzenne/app/StrefaPlanistyczna/PL.ZIPPZP.10212/241404-POG/1POG-5SO/20250516T120614</a>
<b>wydziałenie planistyczne</b>	<a href="https://www.gov.pl/zagospodarowanieprzestrzenne/app/StrefaPlanistyczna/PL.ZIPPZP.10212/241404-POG/1POG-6SO/20250516T120614">https://www.gov.pl/zagospodarowanieprzestrzenne/app/StrefaPlanistyczna/PL.ZIPPZP.10212/241404-POG/1POG-6SO/20250516T120614</a>
<b>wydziałenie planistyczne</b>	<a href="https://www.gov.pl/zagospodarowanieprzestrzenne/app/StrefaPlanistyczna/PL.ZIPPZP.10212/241404-POG/1POG-1SC/20250516T120614">https://www.gov.pl/zagospodarowanieprzestrzenne/app/StrefaPlanistyczna/PL.ZIPPZP.10212/241404-POG/1POG-1SC/20250516T120614</a>
<b>wydziałenie planistyczne</b>	<a href="https://www.gov.pl/zagospodarowanieprzestrzenne/app/StrefaPlanistyczna/PL.ZIPPZP.10212/241404-POG/1POG-7SO/20250516T120614">https://www.gov.pl/zagospodarowanieprzestrzenne/app/StrefaPlanistyczna/PL.ZIPPZP.10212/241404-POG/1POG-7SO/20250516T120614</a>
<b>wydziałenie planistyczne</b>	<a href="https://www.gov.pl/zagospodarowanieprzestrzenne/app/StrefaPlanistyczna/PL.ZIPPZP.10212/241404-POG/1POG-8SO/20250516T120614">https://www.gov.pl/zagospodarowanieprzestrzenne/app/StrefaPlanistyczna/PL.ZIPPZP.10212/241404-POG/1POG-8SO/20250516T120614</a>
<b>wydziałenie planistyczne</b>	<a href="https://www.gov.pl/zagospodarowanieprzestrzenne/app/StrefaPlanistyczna/PL.ZIPPZP.10212/241404-POG/1POG-9SO/20250516T120614">https://www.gov.pl/zagospodarowanieprzestrzenne/app/StrefaPlanistyczna/PL.ZIPPZP.10212/241404-POG/1POG-9SO/20250516T120614</a>
<b>wydziałenie planistyczne</b>	<a href="https://www.gov.pl/zagospodarowanieprzestrzenne/app/StrefaPlanistyczna/PL.ZIPPZP.10212/241404-POG/1POG-2SC/20250516T120614">https://www.gov.pl/zagospodarowanieprzestrzenne/app/StrefaPlanistyczna/PL.ZIPPZP.10212/241404-POG/1POG-2SC/20250516T120614</a>
<b>wydziałenie planistyczne</b>	<a href="https://www.gov.pl/zagospodarowanieprzestrzenne/app/StrefaPlanistyczna/PL.ZIPPZP.10212/241404-POG/1POG-3SC/20250516T120614">https://www.gov.pl/zagospodarowanieprzestrzenne/app/StrefaPlanistyczna/PL.ZIPPZP.10212/241404-POG/1POG-3SC/20250516T120614</a>
<b>wydziałenie planistyczne</b>	<a href="https://www.gov.pl/zagospodarowanieprzestrzenne/app">https://www.gov.pl/zagospodarowanieprzestrzenne/app</a>



	<a href="https://www.gov.pl/zagospodarowanieprzestrzenne/app/StrefaPlanistyczna/PL.ZIPPZP.10212/241404-POG/1POG-4SC/20250516T120614">/StrefaPlanistyczna/PL.ZIPPZP.10212/241404-POG/1POG-4SC/20250516T120614</a>
wydzielenie planistyczne	<a href="https://www.gov.pl/zagospodarowanieprzestrzenne/app/StrefaPlanistyczna/PL.ZIPPZP.10212/241404-POG/1POG-10SO/20250520T113609">https://www.gov.pl/zagospodarowanieprzestrzenne/app/StrefaPlanistyczna/PL.ZIPPZP.10212/241404-POG/1POG-10SO/20250520T113609</a>
wydzielenie planistyczne	<a href="https://www.gov.pl/zagospodarowanieprzestrzenne/app/StrefaPlanistyczna/PL.ZIPPZP.10212/241404-POG/1POG-11SO/20250516T120614">https://www.gov.pl/zagospodarowanieprzestrzenne/app/StrefaPlanistyczna/PL.ZIPPZP.10212/241404-POG/1POG-11SO/20250516T120614</a>
wydzielenie planistyczne	<a href="https://www.gov.pl/zagospodarowanieprzestrzenne/app/StrefaPlanistyczna/PL.ZIPPZP.10212/241404-POG/1POG-12SO/20250516T120614">https://www.gov.pl/zagospodarowanieprzestrzenne/app/StrefaPlanistyczna/PL.ZIPPZP.10212/241404-POG/1POG-12SO/20250516T120614</a>
wydzielenie planistyczne	<a href="https://www.gov.pl/zagospodarowanieprzestrzenne/app/StrefaPlanistyczna/PL.ZIPPZP.10212/241404-POG/1POG-13SO/20250516T120614">https://www.gov.pl/zagospodarowanieprzestrzenne/app/StrefaPlanistyczna/PL.ZIPPZP.10212/241404-POG/1POG-13SO/20250516T120614</a>
wydzielenie planistyczne	<a href="https://www.gov.pl/zagospodarowanieprzestrzenne/app/StrefaPlanistyczna/PL.ZIPPZP.10212/241404-POG/1POG-14SO/20250516T120614">https://www.gov.pl/zagospodarowanieprzestrzenne/app/StrefaPlanistyczna/PL.ZIPPZP.10212/241404-POG/1POG-14SO/20250516T120614</a>
wydzielenie planistyczne	<a href="https://www.gov.pl/zagospodarowanieprzestrzenne/app/StrefaPlanistyczna/PL.ZIPPZP.10212/241404-POG/1POG-15SO/20250516T120614">https://www.gov.pl/zagospodarowanieprzestrzenne/app/StrefaPlanistyczna/PL.ZIPPZP.10212/241404-POG/1POG-15SO/20250516T120614</a>
wydzielenie planistyczne	<a href="https://www.gov.pl/zagospodarowanieprzestrzenne/app/StrefaPlanistyczna/PL.ZIPPZP.10212/241404-POG/1POG-16SO/20250516T120614">https://www.gov.pl/zagospodarowanieprzestrzenne/app/StrefaPlanistyczna/PL.ZIPPZP.10212/241404-POG/1POG-16SO/20250516T120614</a>
wydzielenie planistyczne	<a href="https://www.gov.pl/zagospodarowanieprzestrzenne/app/StrefaPlanistyczna/PL.ZIPPZP.10212/241404-POG/1POG-17SO/20250516T120614">https://www.gov.pl/zagospodarowanieprzestrzenne/app/StrefaPlanistyczna/PL.ZIPPZP.10212/241404-POG/1POG-17SO/20250516T120614</a>
wydzielenie planistyczne	<a href="https://www.gov.pl/zagospodarowanieprzestrzenne/app/StrefaPlanistyczna/PL.ZIPPZP.10212/241404-POG/1POG-18SO/20250516T120614">https://www.gov.pl/zagospodarowanieprzestrzenne/app/StrefaPlanistyczna/PL.ZIPPZP.10212/241404-POG/1POG-18SO/20250516T120614</a>
wydzielenie planistyczne	<a href="https://www.gov.pl/zagospodarowanieprzestrzenne/app/StrefaPlanistyczna/PL.ZIPPZP.10212/241404-POG/1POG-19SO/20250516T120614">https://www.gov.pl/zagospodarowanieprzestrzenne/app/StrefaPlanistyczna/PL.ZIPPZP.10212/241404-POG/1POG-19SO/20250516T120614</a>
wydzielenie planistyczne	<a href="https://www.gov.pl/zagospodarowanieprzestrzenne/app/StrefaPlanistyczna/PL.ZIPPZP.10212/241404-POG/1POG-20SO/20250516T120614">https://www.gov.pl/zagospodarowanieprzestrzenne/app/StrefaPlanistyczna/PL.ZIPPZP.10212/241404-POG/1POG-20SO/20250516T120614</a>
wydzielenie planistyczne	<a href="https://www.gov.pl/zagospodarowanieprzestrzenne/app/StrefaPlanistyczna/PL.ZIPPZP.10212/241404-POG/1POG-21SO/20250516T120614">https://www.gov.pl/zagospodarowanieprzestrzenne/app/StrefaPlanistyczna/PL.ZIPPZP.10212/241404-POG/1POG-21SO/20250516T120614</a>
wydzielenie planistyczne	<a href="https://www.gov.pl/zagospodarowanieprzestrzenne/app/StrefaPlanistyczna/PL.ZIPPZP.10212/241404-POG/1POG-22SO/20250516T120614">https://www.gov.pl/zagospodarowanieprzestrzenne/app/StrefaPlanistyczna/PL.ZIPPZP.10212/241404-POG/1POG-22SO/20250516T120614</a>
wydzielenie planistyczne	<a href="https://www.gov.pl/zagospodarowanieprzestrzenne/app/StrefaPlanistyczna/PL.ZIPPZP.10212/241404-POG/1POG-23SO/20250516T120614">https://www.gov.pl/zagospodarowanieprzestrzenne/app/StrefaPlanistyczna/PL.ZIPPZP.10212/241404-POG/1POG-23SO/20250516T120614</a>
wydzielenie planistyczne	<a href="https://www.gov.pl/zagospodarowanieprzestrzenne/app/StrefaPlanistyczna/PL.ZIPPZP.10212/241404-POG/1POG-24SO/20250516T120614">https://www.gov.pl/zagospodarowanieprzestrzenne/app/StrefaPlanistyczna/PL.ZIPPZP.10212/241404-POG/1POG-24SO/20250516T120614</a>
wydzielenie planistyczne	<a href="https://www.gov.pl/zagospodarowanieprzestrzenne/app/StrefaPlanistyczna/PL.ZIPPZP.10212/241404-POG/1POG-25SO/20250516T120614">https://www.gov.pl/zagospodarowanieprzestrzenne/app/StrefaPlanistyczna/PL.ZIPPZP.10212/241404-POG/1POG-25SO/20250516T120614</a>
wydzielenie planistyczne	<a href="https://www.gov.pl/zagospodarowanieprzestrzenne/app">https://www.gov.pl/zagospodarowanieprzestrzenne/app</a>

	<a href="https://www.gov.pl/zagospodarowanieprzestrzenne/app/StrefaPlanistyczna/PL.ZIPPZP.10212/241404-POG/1POG-1SP/20250516T120614">/StrefaPlanistyczna/PL.ZIPPZP.10212/241404-POG/1POG-1SP/20250516T120614</a>
wydzielenie planistyczne	<a href="https://www.gov.pl/zagospodarowanieprzestrzenne/app/StrefaPlanistyczna/PL.ZIPPZP.10212/241404-POG/1POG-2SP/20250516T120614">https://www.gov.pl/zagospodarowanieprzestrzenne/app/StrefaPlanistyczna/PL.ZIPPZP.10212/241404-POG/1POG-2SP/20250516T120614</a>
wydzielenie planistyczne	<a href="https://www.gov.pl/zagospodarowanieprzestrzenne/app/StrefaPlanistyczna/PL.ZIPPZP.10212/241404-POG/1POG-3SP/20250516T120614">https://www.gov.pl/zagospodarowanieprzestrzenne/app/StrefaPlanistyczna/PL.ZIPPZP.10212/241404-POG/1POG-3SP/20250516T120614</a>
wydzielenie planistyczne	<a href="https://www.gov.pl/zagospodarowanieprzestrzenne/app/StrefaPlanistyczna/PL.ZIPPZP.10212/241404-POG/1POG-4SP/20250516T120614">https://www.gov.pl/zagospodarowanieprzestrzenne/app/StrefaPlanistyczna/PL.ZIPPZP.10212/241404-POG/1POG-4SP/20250516T120614</a>
wydzielenie planistyczne	<a href="https://www.gov.pl/zagospodarowanieprzestrzenne/app/StrefaPlanistyczna/PL.ZIPPZP.10212/241404-POG/1POG-5SP/20250516T120614">https://www.gov.pl/zagospodarowanieprzestrzenne/app/StrefaPlanistyczna/PL.ZIPPZP.10212/241404-POG/1POG-5SP/20250516T120614</a>
wydzielenie planistyczne	<a href="https://www.gov.pl/zagospodarowanieprzestrzenne/app/StrefaPlanistyczna/PL.ZIPPZP.10212/241404-POG/1POG-6SP/20250516T120614">https://www.gov.pl/zagospodarowanieprzestrzenne/app/StrefaPlanistyczna/PL.ZIPPZP.10212/241404-POG/1POG-6SP/20250516T120614</a>
wydzielenie planistyczne	<a href="https://www.gov.pl/zagospodarowanieprzestrzenne/app/StrefaPlanistyczna/PL.ZIPPZP.10212/241404-POG/1POG-7SP/20250516T120614">https://www.gov.pl/zagospodarowanieprzestrzenne/app/StrefaPlanistyczna/PL.ZIPPZP.10212/241404-POG/1POG-7SP/20250516T120614</a>
wydzielenie planistyczne	<a href="https://www.gov.pl/zagospodarowanieprzestrzenne/app/StrefaPlanistyczna/PL.ZIPPZP.10212/241404-POG/1POG-1SG/20250516T120614">https://www.gov.pl/zagospodarowanieprzestrzenne/app/StrefaPlanistyczna/PL.ZIPPZP.10212/241404-POG/1POG-1SG/20250516T120614</a>
wydzielenie planistyczne	<a href="https://www.gov.pl/zagospodarowanieprzestrzenne/app/StrefaPlanistyczna/PL.ZIPPZP.10212/241404-POG/1POG-8SP/20250516T120614">https://www.gov.pl/zagospodarowanieprzestrzenne/app/StrefaPlanistyczna/PL.ZIPPZP.10212/241404-POG/1POG-8SP/20250516T120614</a>
wydzielenie planistyczne	<a href="https://www.gov.pl/zagospodarowanieprzestrzenne/app/StrefaPlanistyczna/PL.ZIPPZP.10212/241404-POG/1POG-9SP/20250516T120614">https://www.gov.pl/zagospodarowanieprzestrzenne/app/StrefaPlanistyczna/PL.ZIPPZP.10212/241404-POG/1POG-9SP/20250516T120614</a>
wydzielenie planistyczne	<a href="https://www.gov.pl/zagospodarowanieprzestrzenne/app/StrefaPlanistyczna/PL.ZIPPZP.10212/241404-POG/1POG-10SP/20250516T120614">https://www.gov.pl/zagospodarowanieprzestrzenne/app/StrefaPlanistyczna/PL.ZIPPZP.10212/241404-POG/1POG-10SP/20250516T120614</a>
wydzielenie planistyczne	<a href="https://www.gov.pl/zagospodarowanieprzestrzenne/app/StrefaPlanistyczna/PL.ZIPPZP.10212/241404-POG/1POG-26SO/20250516T120614">https://www.gov.pl/zagospodarowanieprzestrzenne/app/StrefaPlanistyczna/PL.ZIPPZP.10212/241404-POG/1POG-26SO/20250516T120614</a>
wydzielenie planistyczne	<a href="https://www.gov.pl/zagospodarowanieprzestrzenne/app/StrefaPlanistyczna/PL.ZIPPZP.10212/241404-POG/1POG-11SP/20250516T120614">https://www.gov.pl/zagospodarowanieprzestrzenne/app/StrefaPlanistyczna/PL.ZIPPZP.10212/241404-POG/1POG-11SP/20250516T120614</a>
wydzielenie planistyczne	<a href="https://www.gov.pl/zagospodarowanieprzestrzenne/app/StrefaPlanistyczna/PL.ZIPPZP.10212/241404-POG/1POG-27SO/20250516T120614">https://www.gov.pl/zagospodarowanieprzestrzenne/app/StrefaPlanistyczna/PL.ZIPPZP.10212/241404-POG/1POG-27SO/20250516T120614</a>
wydzielenie planistyczne	<a href="https://www.gov.pl/zagospodarowanieprzestrzenne/app/StrefaPlanistyczna/PL.ZIPPZP.10212/241404-POG/1POG-1SK/20250516T120614">https://www.gov.pl/zagospodarowanieprzestrzenne/app/StrefaPlanistyczna/PL.ZIPPZP.10212/241404-POG/1POG-1SK/20250516T120614</a>
wydzielenie planistyczne	<a href="https://www.gov.pl/zagospodarowanieprzestrzenne/app/StrefaPlanistyczna/PL.ZIPPZP.10212/241404-POG/1POG-2SK/20250516T120614">https://www.gov.pl/zagospodarowanieprzestrzenne/app/StrefaPlanistyczna/PL.ZIPPZP.10212/241404-POG/1POG-2SK/20250516T120614</a>
wydzielenie planistyczne	<a href="https://www.gov.pl/zagospodarowanieprzestrzenne/app/StrefaPlanistyczna/PL.ZIPPZP.10212/241404-POG/1POG-3SK/20250516T120614">https://www.gov.pl/zagospodarowanieprzestrzenne/app/StrefaPlanistyczna/PL.ZIPPZP.10212/241404-POG/1POG-3SK/20250516T120614</a>
wydzielenie planistyczne	<a href="https://www.gov.pl/zagospodarowanieprzestrzenne/app">https://www.gov.pl/zagospodarowanieprzestrzenne/app</a>

	<a href="https://www.gov.pl/zagospodarowanieprzestrzenne/app/StrefaPlanistyczna/PL.ZIPPZP.10212/241404-POG/1POG-4SK/20250516T120614">/StrefaPlanistyczna/PL.ZIPPZP.10212/241404-POG/1POG-4SK/20250516T120614</a>
wydzielenie planistyczne	<a href="https://www.gov.pl/zagospodarowanieprzestrzenne/app/StrefaPlanistyczna/PL.ZIPPZP.10212/241404-POG/1POG-28SO/20250516T120614">https://www.gov.pl/zagospodarowanieprzestrzenne/app/StrefaPlanistyczna/PL.ZIPPZP.10212/241404-POG/1POG-28SO/20250516T120614</a>
wydzielenie planistyczne	<a href="https://www.gov.pl/zagospodarowanieprzestrzenne/app/StrefaPlanistyczna/PL.ZIPPZP.10212/241404-POG/1POG-12SP/20250516T120614">https://www.gov.pl/zagospodarowanieprzestrzenne/app/StrefaPlanistyczna/PL.ZIPPZP.10212/241404-POG/1POG-12SP/20250516T120614</a>
wydzielenie planistyczne	<a href="https://www.gov.pl/zagospodarowanieprzestrzenne/app/StrefaPlanistyczna/PL.ZIPPZP.10212/241404-POG/1POG-1SU/20250516T120614">https://www.gov.pl/zagospodarowanieprzestrzenne/app/StrefaPlanistyczna/PL.ZIPPZP.10212/241404-POG/1POG-1SU/20250516T120614</a>
wydzielenie planistyczne	<a href="https://www.gov.pl/zagospodarowanieprzestrzenne/app/StrefaPlanistyczna/PL.ZIPPZP.10212/241404-POG/1POG-1SR/20250516T120614">https://www.gov.pl/zagospodarowanieprzestrzenne/app/StrefaPlanistyczna/PL.ZIPPZP.10212/241404-POG/1POG-1SR/20250516T120614</a>
wydzielenie planistyczne	<a href="https://www.gov.pl/zagospodarowanieprzestrzenne/app/StrefaPlanistyczna/PL.ZIPPZP.10212/241404-POG/1POG-2SU/20250516T120614">https://www.gov.pl/zagospodarowanieprzestrzenne/app/StrefaPlanistyczna/PL.ZIPPZP.10212/241404-POG/1POG-2SU/20250516T120614</a>
wydzielenie planistyczne	<a href="https://www.gov.pl/zagospodarowanieprzestrzenne/app/StrefaPlanistyczna/PL.ZIPPZP.10212/241404-POG/1POG-1SJ/20250516T120614">https://www.gov.pl/zagospodarowanieprzestrzenne/app/StrefaPlanistyczna/PL.ZIPPZP.10212/241404-POG/1POG-1SJ/20250516T120614</a>
wydzielenie planistyczne	<a href="https://www.gov.pl/zagospodarowanieprzestrzenne/app/StrefaPlanistyczna/PL.ZIPPZP.10212/241404-POG/1POG-2SJ/20250516T120614">https://www.gov.pl/zagospodarowanieprzestrzenne/app/StrefaPlanistyczna/PL.ZIPPZP.10212/241404-POG/1POG-2SJ/20250516T120614</a>
wydzielenie planistyczne	<a href="https://www.gov.pl/zagospodarowanieprzestrzenne/app/StrefaPlanistyczna/PL.ZIPPZP.10212/241404-POG/1POG-1SZ/20250516T120614">https://www.gov.pl/zagospodarowanieprzestrzenne/app/StrefaPlanistyczna/PL.ZIPPZP.10212/241404-POG/1POG-1SZ/20250516T120614</a>
wydzielenie planistyczne	<a href="https://www.gov.pl/zagospodarowanieprzestrzenne/app/StrefaPlanistyczna/PL.ZIPPZP.10212/241404-POG/1POG-2SZ/20250516T120614">https://www.gov.pl/zagospodarowanieprzestrzenne/app/StrefaPlanistyczna/PL.ZIPPZP.10212/241404-POG/1POG-2SZ/20250516T120614</a>
wydzielenie planistyczne	<a href="https://www.gov.pl/zagospodarowanieprzestrzenne/app/StrefaPlanistyczna/PL.ZIPPZP.10212/241404-POG/1POG-3SJ/20250516T120614">https://www.gov.pl/zagospodarowanieprzestrzenne/app/StrefaPlanistyczna/PL.ZIPPZP.10212/241404-POG/1POG-3SJ/20250516T120614</a>
wydzielenie planistyczne	<a href="https://www.gov.pl/zagospodarowanieprzestrzenne/app/StrefaPlanistyczna/PL.ZIPPZP.10212/241404-POG/1POG-3SZ/20250516T120614">https://www.gov.pl/zagospodarowanieprzestrzenne/app/StrefaPlanistyczna/PL.ZIPPZP.10212/241404-POG/1POG-3SZ/20250516T120614</a>
wydzielenie planistyczne	<a href="https://www.gov.pl/zagospodarowanieprzestrzenne/app/StrefaPlanistyczna/PL.ZIPPZP.10212/241404-POG/1POG-4SZ/20250516T120614">https://www.gov.pl/zagospodarowanieprzestrzenne/app/StrefaPlanistyczna/PL.ZIPPZP.10212/241404-POG/1POG-4SZ/20250516T120614</a>
wydzielenie planistyczne	<a href="https://www.gov.pl/zagospodarowanieprzestrzenne/app/StrefaPlanistyczna/PL.ZIPPZP.10212/241404-POG/1POG-5SZ/20250516T120614">https://www.gov.pl/zagospodarowanieprzestrzenne/app/StrefaPlanistyczna/PL.ZIPPZP.10212/241404-POG/1POG-5SZ/20250516T120614</a>
wydzielenie planistyczne	<a href="https://www.gov.pl/zagospodarowanieprzestrzenne/app/StrefaPlanistyczna/PL.ZIPPZP.10212/241404-POG/1POG-6SZ/20250516T120614">https://www.gov.pl/zagospodarowanieprzestrzenne/app/StrefaPlanistyczna/PL.ZIPPZP.10212/241404-POG/1POG-6SZ/20250516T120614</a>
wydzielenie planistyczne	<a href="https://www.gov.pl/zagospodarowanieprzestrzenne/app/StrefaPlanistyczna/PL.ZIPPZP.10212/241404-POG/1POG-4SJ/20250516T120614">https://www.gov.pl/zagospodarowanieprzestrzenne/app/StrefaPlanistyczna/PL.ZIPPZP.10212/241404-POG/1POG-4SJ/20250516T120614</a>
wydzielenie planistyczne	<a href="https://www.gov.pl/zagospodarowanieprzestrzenne/app/StrefaPlanistyczna/PL.ZIPPZP.10212/241404-POG/1POG-5SJ/20250516T120614">https://www.gov.pl/zagospodarowanieprzestrzenne/app/StrefaPlanistyczna/PL.ZIPPZP.10212/241404-POG/1POG-5SJ/20250516T120614</a>
wydzielenie planistyczne	<a href="https://www.gov.pl/zagospodarowanieprzestrzenne/app">https://www.gov.pl/zagospodarowanieprzestrzenne/app</a>

	<a href="https://www.gov.pl/zagospodarowanieprzestrzenne/app/StrefaPlanistyczna/PL.ZIPPZP.10212/241404-POG/1POG-6SJ/20250516T120614">/StrefaPlanistyczna/PL.ZIPPZP.10212/241404-POG/1POG-6SJ/20250516T120614</a>
wydzielenie planistyczne	<a href="https://www.gov.pl/zagospodarowanieprzestrzenne/app/StrefaPlanistyczna/PL.ZIPPZP.10212/241404-POG/1POG-7SJ/20250516T120614">https://www.gov.pl/zagospodarowanieprzestrzenne/app/StrefaPlanistyczna/PL.ZIPPZP.10212/241404-POG/1POG-7SJ/20250516T120614</a>
wydzielenie planistyczne	<a href="https://www.gov.pl/zagospodarowanieprzestrzenne/app/StrefaPlanistyczna/PL.ZIPPZP.10212/241404-POG/1POG-7SZ/20250516T120614">https://www.gov.pl/zagospodarowanieprzestrzenne/app/StrefaPlanistyczna/PL.ZIPPZP.10212/241404-POG/1POG-7SZ/20250516T120614</a>
wydzielenie planistyczne	<a href="https://www.gov.pl/zagospodarowanieprzestrzenne/app/StrefaPlanistyczna/PL.ZIPPZP.10212/241404-POG/1POG-8SZ/20250516T120614">https://www.gov.pl/zagospodarowanieprzestrzenne/app/StrefaPlanistyczna/PL.ZIPPZP.10212/241404-POG/1POG-8SZ/20250516T120614</a>
wydzielenie planistyczne	<a href="https://www.gov.pl/zagospodarowanieprzestrzenne/app/StrefaPlanistyczna/PL.ZIPPZP.10212/241404-POG/1POG-8SJ/20250516T120614">https://www.gov.pl/zagospodarowanieprzestrzenne/app/StrefaPlanistyczna/PL.ZIPPZP.10212/241404-POG/1POG-8SJ/20250516T120614</a>
wydzielenie planistyczne	<a href="https://www.gov.pl/zagospodarowanieprzestrzenne/app/StrefaPlanistyczna/PL.ZIPPZP.10212/241404-POG/1POG-3SU/20250516T120614">https://www.gov.pl/zagospodarowanieprzestrzenne/app/StrefaPlanistyczna/PL.ZIPPZP.10212/241404-POG/1POG-3SU/20250516T120614</a>
wydzielenie planistyczne	<a href="https://www.gov.pl/zagospodarowanieprzestrzenne/app/StrefaPlanistyczna/PL.ZIPPZP.10212/241404-POG/1POG-9SJ/20250516T120614">https://www.gov.pl/zagospodarowanieprzestrzenne/app/StrefaPlanistyczna/PL.ZIPPZP.10212/241404-POG/1POG-9SJ/20250516T120614</a>
wydzielenie planistyczne	<a href="https://www.gov.pl/zagospodarowanieprzestrzenne/app/StrefaPlanistyczna/PL.ZIPPZP.10212/241404-POG/1POG-9SZ/20250516T120614">https://www.gov.pl/zagospodarowanieprzestrzenne/app/StrefaPlanistyczna/PL.ZIPPZP.10212/241404-POG/1POG-9SZ/20250516T120614</a>
wydzielenie planistyczne	<a href="https://www.gov.pl/zagospodarowanieprzestrzenne/app/StrefaPlanistyczna/PL.ZIPPZP.10212/241404-POG/1POG-10SJ/20250516T120614">https://www.gov.pl/zagospodarowanieprzestrzenne/app/StrefaPlanistyczna/PL.ZIPPZP.10212/241404-POG/1POG-10SJ/20250516T120614</a>
wydzielenie planistyczne	<a href="https://www.gov.pl/zagospodarowanieprzestrzenne/app/StrefaPlanistyczna/PL.ZIPPZP.10212/241404-POG/1POG-10SZ/20250516T120614">https://www.gov.pl/zagospodarowanieprzestrzenne/app/StrefaPlanistyczna/PL.ZIPPZP.10212/241404-POG/1POG-10SZ/20250516T120614</a>
wydzielenie planistyczne	<a href="https://www.gov.pl/zagospodarowanieprzestrzenne/app/StrefaPlanistyczna/PL.ZIPPZP.10212/241404-POG/1POG-11SZ/20250516T120614">https://www.gov.pl/zagospodarowanieprzestrzenne/app/StrefaPlanistyczna/PL.ZIPPZP.10212/241404-POG/1POG-11SZ/20250516T120614</a>
wydzielenie planistyczne	<a href="https://www.gov.pl/zagospodarowanieprzestrzenne/app/StrefaPlanistyczna/PL.ZIPPZP.10212/241404-POG/1POG-11SJ/20250516T120614">https://www.gov.pl/zagospodarowanieprzestrzenne/app/StrefaPlanistyczna/PL.ZIPPZP.10212/241404-POG/1POG-11SJ/20250516T120614</a>
wydzielenie planistyczne	<a href="https://www.gov.pl/zagospodarowanieprzestrzenne/app/StrefaPlanistyczna/PL.ZIPPZP.10212/241404-POG/1POG-12SJ/20250516T120614">https://www.gov.pl/zagospodarowanieprzestrzenne/app/StrefaPlanistyczna/PL.ZIPPZP.10212/241404-POG/1POG-12SJ/20250516T120614</a>
wydzielenie planistyczne	<a href="https://www.gov.pl/zagospodarowanieprzestrzenne/app/StrefaPlanistyczna/PL.ZIPPZP.10212/241404-POG/1POG-12SZ/20250516T120614">https://www.gov.pl/zagospodarowanieprzestrzenne/app/StrefaPlanistyczna/PL.ZIPPZP.10212/241404-POG/1POG-12SZ/20250516T120614</a>
wydzielenie planistyczne	<a href="https://www.gov.pl/zagospodarowanieprzestrzenne/app/StrefaPlanistyczna/PL.ZIPPZP.10212/241404-POG/1POG-2SR/20250516T120614">https://www.gov.pl/zagospodarowanieprzestrzenne/app/StrefaPlanistyczna/PL.ZIPPZP.10212/241404-POG/1POG-2SR/20250516T120614</a>
wydzielenie planistyczne	<a href="https://www.gov.pl/zagospodarowanieprzestrzenne/app/StrefaPlanistyczna/PL.ZIPPZP.10212/241404-POG/1POG-3SR/20250516T120614">https://www.gov.pl/zagospodarowanieprzestrzenne/app/StrefaPlanistyczna/PL.ZIPPZP.10212/241404-POG/1POG-3SR/20250516T120614</a>
wydzielenie planistyczne	<a href="https://www.gov.pl/zagospodarowanieprzestrzenne/app/StrefaPlanistyczna/PL.ZIPPZP.10212/241404-POG/1POG-13SJ/20250516T120614">https://www.gov.pl/zagospodarowanieprzestrzenne/app/StrefaPlanistyczna/PL.ZIPPZP.10212/241404-POG/1POG-13SJ/20250516T120614</a>
wydzielenie planistyczne	<a href="https://www.gov.pl/zagospodarowanieprzestrzenne/app">https://www.gov.pl/zagospodarowanieprzestrzenne/app</a>

	<a href="https://www.gov.pl/zagospodarowanieprzestrzenne/app/StrefaPlanistyczna/PL.ZIPPZP.10212/241404-POG/1POG-13SZ/20250516T120614">/StrefaPlanistyczna/PL.ZIPPZP.10212/241404-POG/1POG-13SZ/20250516T120614</a>
wydzielenie planistyczne	<a href="https://www.gov.pl/zagospodarowanieprzestrzenne/app/StrefaPlanistyczna/PL.ZIPPZP.10212/241404-POG/1POG-14SZ/20250516T120614">https://www.gov.pl/zagospodarowanieprzestrzenne/app/StrefaPlanistyczna/PL.ZIPPZP.10212/241404-POG/1POG-14SZ/20250516T120614</a>
wydzielenie planistyczne	<a href="https://www.gov.pl/zagospodarowanieprzestrzenne/app/StrefaPlanistyczna/PL.ZIPPZP.10212/241404-POG/1POG-14SJ/20250516T120614">https://www.gov.pl/zagospodarowanieprzestrzenne/app/StrefaPlanistyczna/PL.ZIPPZP.10212/241404-POG/1POG-14SJ/20250516T120614</a>
wydzielenie planistyczne	<a href="https://www.gov.pl/zagospodarowanieprzestrzenne/app/StrefaPlanistyczna/PL.ZIPPZP.10212/241404-POG/1POG-15SZ/20250516T120614">https://www.gov.pl/zagospodarowanieprzestrzenne/app/StrefaPlanistyczna/PL.ZIPPZP.10212/241404-POG/1POG-15SZ/20250516T120614</a>
wydzielenie planistyczne	<a href="https://www.gov.pl/zagospodarowanieprzestrzenne/app/StrefaPlanistyczna/PL.ZIPPZP.10212/241404-POG/1POG-16SZ/20250516T120614">https://www.gov.pl/zagospodarowanieprzestrzenne/app/StrefaPlanistyczna/PL.ZIPPZP.10212/241404-POG/1POG-16SZ/20250516T120614</a>
wydzielenie planistyczne	<a href="https://www.gov.pl/zagospodarowanieprzestrzenne/app/StrefaPlanistyczna/PL.ZIPPZP.10212/241404-POG/1POG-17SZ/20250516T120614">https://www.gov.pl/zagospodarowanieprzestrzenne/app/StrefaPlanistyczna/PL.ZIPPZP.10212/241404-POG/1POG-17SZ/20250516T120614</a>
wydzielenie planistyczne	<a href="https://www.gov.pl/zagospodarowanieprzestrzenne/app/StrefaPlanistyczna/PL.ZIPPZP.10212/241404-POG/1POG-15SJ/20250516T120614">https://www.gov.pl/zagospodarowanieprzestrzenne/app/StrefaPlanistyczna/PL.ZIPPZP.10212/241404-POG/1POG-15SJ/20250516T120614</a>
wydzielenie planistyczne	<a href="https://www.gov.pl/zagospodarowanieprzestrzenne/app/StrefaPlanistyczna/PL.ZIPPZP.10212/241404-POG/1POG-18SZ/20250516T120614">https://www.gov.pl/zagospodarowanieprzestrzenne/app/StrefaPlanistyczna/PL.ZIPPZP.10212/241404-POG/1POG-18SZ/20250516T120614</a>
wydzielenie planistyczne	<a href="https://www.gov.pl/zagospodarowanieprzestrzenne/app/StrefaPlanistyczna/PL.ZIPPZP.10212/241404-POG/1POG-19SZ/20250516T120614">https://www.gov.pl/zagospodarowanieprzestrzenne/app/StrefaPlanistyczna/PL.ZIPPZP.10212/241404-POG/1POG-19SZ/20250516T120614</a>
wydzielenie planistyczne	<a href="https://www.gov.pl/zagospodarowanieprzestrzenne/app/StrefaPlanistyczna/PL.ZIPPZP.10212/241404-POG/1POG-20SZ/20250516T120614">https://www.gov.pl/zagospodarowanieprzestrzenne/app/StrefaPlanistyczna/PL.ZIPPZP.10212/241404-POG/1POG-20SZ/20250516T120614</a>
wydzielenie planistyczne	<a href="https://www.gov.pl/zagospodarowanieprzestrzenne/app/StrefaPlanistyczna/PL.ZIPPZP.10212/241404-POG/1POG-16SJ/20250516T120614">https://www.gov.pl/zagospodarowanieprzestrzenne/app/StrefaPlanistyczna/PL.ZIPPZP.10212/241404-POG/1POG-16SJ/20250516T120614</a>
wydzielenie planistyczne	<a href="https://www.gov.pl/zagospodarowanieprzestrzenne/app/StrefaPlanistyczna/PL.ZIPPZP.10212/241404-POG/1POG-21SZ/20250516T120614">https://www.gov.pl/zagospodarowanieprzestrzenne/app/StrefaPlanistyczna/PL.ZIPPZP.10212/241404-POG/1POG-21SZ/20250516T120614</a>
wydzielenie planistyczne	<a href="https://www.gov.pl/zagospodarowanieprzestrzenne/app/StrefaPlanistyczna/PL.ZIPPZP.10212/241404-POG/1POG-17SJ/20250516T120614">https://www.gov.pl/zagospodarowanieprzestrzenne/app/StrefaPlanistyczna/PL.ZIPPZP.10212/241404-POG/1POG-17SJ/20250516T120614</a>
wydzielenie planistyczne	<a href="https://www.gov.pl/zagospodarowanieprzestrzenne/app/StrefaPlanistyczna/PL.ZIPPZP.10212/241404-POG/1POG-18SJ/20250516T120614">https://www.gov.pl/zagospodarowanieprzestrzenne/app/StrefaPlanistyczna/PL.ZIPPZP.10212/241404-POG/1POG-18SJ/20250516T120614</a>
wydzielenie planistyczne	<a href="https://www.gov.pl/zagospodarowanieprzestrzenne/app/StrefaPlanistyczna/PL.ZIPPZP.10212/241404-POG/1POG-22SZ/20250516T120614">https://www.gov.pl/zagospodarowanieprzestrzenne/app/StrefaPlanistyczna/PL.ZIPPZP.10212/241404-POG/1POG-22SZ/20250516T120614</a>
wydzielenie planistyczne	<a href="https://www.gov.pl/zagospodarowanieprzestrzenne/app/StrefaPlanistyczna/PL.ZIPPZP.10212/241404-POG/1POG-23SZ/20250516T120614">https://www.gov.pl/zagospodarowanieprzestrzenne/app/StrefaPlanistyczna/PL.ZIPPZP.10212/241404-POG/1POG-23SZ/20250516T120614</a>
wydzielenie planistyczne	<a href="https://www.gov.pl/zagospodarowanieprzestrzenne/app/StrefaPlanistyczna/PL.ZIPPZP.10212/241404-POG/1POG-24SZ/20250516T120614">https://www.gov.pl/zagospodarowanieprzestrzenne/app/StrefaPlanistyczna/PL.ZIPPZP.10212/241404-POG/1POG-24SZ/20250516T120614</a>
wydzielenie planistyczne	<a href="https://www.gov.pl/zagospodarowanieprzestrzenne/app">https://www.gov.pl/zagospodarowanieprzestrzenne/app</a>

	<a href="https://www.gov.pl/zagospodarowanieprzestrzenne/app/StrefaPlanistyczna/PL.ZIPPZP.10212/241404-POG/1POG-25SZ/20250516T120614">/StrefaPlanistyczna/PL.ZIPPZP.10212/241404-POG/1POG-25SZ/20250516T120614</a>
wydzielenie planistyczne	<a href="https://www.gov.pl/zagospodarowanieprzestrzenne/app/StrefaPlanistyczna/PL.ZIPPZP.10212/241404-POG/1POG-20SJ/20250516T120614">https://www.gov.pl/zagospodarowanieprzestrzenne/app/StrefaPlanistyczna/PL.ZIPPZP.10212/241404-POG/1POG-20SJ/20250516T120614</a>
wydzielenie planistyczne	<a href="https://www.gov.pl/zagospodarowanieprzestrzenne/app/StrefaPlanistyczna/PL.ZIPPZP.10212/241404-POG/1POG-26SZ/20250516T120614">https://www.gov.pl/zagospodarowanieprzestrzenne/app/StrefaPlanistyczna/PL.ZIPPZP.10212/241404-POG/1POG-26SZ/20250516T120614</a>
wydzielenie planistyczne	<a href="https://www.gov.pl/zagospodarowanieprzestrzenne/app/StrefaPlanistyczna/PL.ZIPPZP.10212/241404-POG/1POG-27SZ/20250516T120614">https://www.gov.pl/zagospodarowanieprzestrzenne/app/StrefaPlanistyczna/PL.ZIPPZP.10212/241404-POG/1POG-27SZ/20250516T120614</a>
wydzielenie planistyczne	<a href="https://www.gov.pl/zagospodarowanieprzestrzenne/app/StrefaPlanistyczna/PL.ZIPPZP.10212/241404-POG/1POG-28SZ/20250516T120614">https://www.gov.pl/zagospodarowanieprzestrzenne/app/StrefaPlanistyczna/PL.ZIPPZP.10212/241404-POG/1POG-28SZ/20250516T120614</a>
wydzielenie planistyczne	<a href="https://www.gov.pl/zagospodarowanieprzestrzenne/app/StrefaPlanistyczna/PL.ZIPPZP.10212/241404-POG/1POG-29SZ/20250516T120614">https://www.gov.pl/zagospodarowanieprzestrzenne/app/StrefaPlanistyczna/PL.ZIPPZP.10212/241404-POG/1POG-29SZ/20250516T120614</a>
wydzielenie planistyczne	<a href="https://www.gov.pl/zagospodarowanieprzestrzenne/app/StrefaPlanistyczna/PL.ZIPPZP.10212/241404-POG/1POG-21SJ/20250516T120614">https://www.gov.pl/zagospodarowanieprzestrzenne/app/StrefaPlanistyczna/PL.ZIPPZP.10212/241404-POG/1POG-21SJ/20250516T120614</a>
wydzielenie planistyczne	<a href="https://www.gov.pl/zagospodarowanieprzestrzenne/app/StrefaPlanistyczna/PL.ZIPPZP.10212/241404-POG/1POG-30SZ/20250516T120614">https://www.gov.pl/zagospodarowanieprzestrzenne/app/StrefaPlanistyczna/PL.ZIPPZP.10212/241404-POG/1POG-30SZ/20250516T120614</a>
wydzielenie planistyczne	<a href="https://www.gov.pl/zagospodarowanieprzestrzenne/app/StrefaPlanistyczna/PL.ZIPPZP.10212/241404-POG/1POG-31SZ/20250516T120614">https://www.gov.pl/zagospodarowanieprzestrzenne/app/StrefaPlanistyczna/PL.ZIPPZP.10212/241404-POG/1POG-31SZ/20250516T120614</a>
wydzielenie planistyczne	<a href="https://www.gov.pl/zagospodarowanieprzestrzenne/app/StrefaPlanistyczna/PL.ZIPPZP.10212/241404-POG/1POG-32SZ/20250516T120614">https://www.gov.pl/zagospodarowanieprzestrzenne/app/StrefaPlanistyczna/PL.ZIPPZP.10212/241404-POG/1POG-32SZ/20250516T120614</a>
wydzielenie planistyczne	<a href="https://www.gov.pl/zagospodarowanieprzestrzenne/app/StrefaPlanistyczna/PL.ZIPPZP.10212/241404-POG/1POG-22SJ/20250516T120614">https://www.gov.pl/zagospodarowanieprzestrzenne/app/StrefaPlanistyczna/PL.ZIPPZP.10212/241404-POG/1POG-22SJ/20250516T120614</a>
wydzielenie planistyczne	<a href="https://www.gov.pl/zagospodarowanieprzestrzenne/app/StrefaPlanistyczna/PL.ZIPPZP.10212/241404-POG/1POG-23SJ/20250516T120614">https://www.gov.pl/zagospodarowanieprzestrzenne/app/StrefaPlanistyczna/PL.ZIPPZP.10212/241404-POG/1POG-23SJ/20250516T120614</a>
wydzielenie planistyczne	<a href="https://www.gov.pl/zagospodarowanieprzestrzenne/app/StrefaPlanistyczna/PL.ZIPPZP.10212/241404-POG/1POG-4SU/20250516T120614">https://www.gov.pl/zagospodarowanieprzestrzenne/app/StrefaPlanistyczna/PL.ZIPPZP.10212/241404-POG/1POG-4SU/20250516T120614</a>
wydzielenie planistyczne	<a href="https://www.gov.pl/zagospodarowanieprzestrzenne/app/StrefaPlanistyczna/PL.ZIPPZP.10212/241404-POG/1POG-33SZ/20250516T120614">https://www.gov.pl/zagospodarowanieprzestrzenne/app/StrefaPlanistyczna/PL.ZIPPZP.10212/241404-POG/1POG-33SZ/20250516T120614</a>
wydzielenie planistyczne	<a href="https://www.gov.pl/zagospodarowanieprzestrzenne/app/StrefaPlanistyczna/PL.ZIPPZP.10212/241404-POG/1POG-5SU/20250516T120614">https://www.gov.pl/zagospodarowanieprzestrzenne/app/StrefaPlanistyczna/PL.ZIPPZP.10212/241404-POG/1POG-5SU/20250516T120614</a>
wydzielenie planistyczne	<a href="https://www.gov.pl/zagospodarowanieprzestrzenne/app/StrefaPlanistyczna/PL.ZIPPZP.10212/241404-POG/1POG-24SJ/20250516T120614">https://www.gov.pl/zagospodarowanieprzestrzenne/app/StrefaPlanistyczna/PL.ZIPPZP.10212/241404-POG/1POG-24SJ/20250516T120614</a>
wydzielenie planistyczne	<a href="https://www.gov.pl/zagospodarowanieprzestrzenne/app/StrefaPlanistyczna/PL.ZIPPZP.10212/241404-POG/1POG-25SJ/20250516T120614">https://www.gov.pl/zagospodarowanieprzestrzenne/app/StrefaPlanistyczna/PL.ZIPPZP.10212/241404-POG/1POG-25SJ/20250516T120614</a>
wydzielenie planistyczne	<a href="https://www.gov.pl/zagospodarowanieprzestrzenne/app">https://www.gov.pl/zagospodarowanieprzestrzenne/app</a>



	<a href="https://www.gov.pl/zagospodarowanieprzestrzenne/app/StrefaPlanistyczna/PL.ZIPPZP.10212/241404-POG/1POG-6SU/20250516T120614">/StrefaPlanistyczna/PL.ZIPPZP.10212/241404-POG/1POG-6SU/20250516T120614</a>
wydzielenie planistyczne	<a href="https://www.gov.pl/zagospodarowanieprzestrzenne/app/StrefaPlanistyczna/PL.ZIPPZP.10212/241404-POG/1POG-26SJ/20250516T120614">https://www.gov.pl/zagospodarowanieprzestrzenne/app/StrefaPlanistyczna/PL.ZIPPZP.10212/241404-POG/1POG-26SJ/20250516T120614</a>
wydzielenie planistyczne	<a href="https://www.gov.pl/zagospodarowanieprzestrzenne/app/StrefaPlanistyczna/PL.ZIPPZP.10212/241404-POG/1POG-27SJ/20250516T120614">https://www.gov.pl/zagospodarowanieprzestrzenne/app/StrefaPlanistyczna/PL.ZIPPZP.10212/241404-POG/1POG-27SJ/20250516T120614</a>
wydzielenie planistyczne	<a href="https://www.gov.pl/zagospodarowanieprzestrzenne/app/StrefaPlanistyczna/PL.ZIPPZP.10212/241404-POG/1POG-34SZ/20250516T120614">https://www.gov.pl/zagospodarowanieprzestrzenne/app/StrefaPlanistyczna/PL.ZIPPZP.10212/241404-POG/1POG-34SZ/20250516T120614</a>
wydzielenie planistyczne	<a href="https://www.gov.pl/zagospodarowanieprzestrzenne/app/StrefaPlanistyczna/PL.ZIPPZP.10212/241404-POG/1POG-28SJ/20250516T120614">https://www.gov.pl/zagospodarowanieprzestrzenne/app/StrefaPlanistyczna/PL.ZIPPZP.10212/241404-POG/1POG-28SJ/20250516T120614</a>
wydzielenie planistyczne	<a href="https://www.gov.pl/zagospodarowanieprzestrzenne/app/StrefaPlanistyczna/PL.ZIPPZP.10212/241404-POG/1POG-29SJ/20250516T120614">https://www.gov.pl/zagospodarowanieprzestrzenne/app/StrefaPlanistyczna/PL.ZIPPZP.10212/241404-POG/1POG-29SJ/20250516T120614</a>
wydzielenie planistyczne	<a href="https://www.gov.pl/zagospodarowanieprzestrzenne/app/StrefaPlanistyczna/PL.ZIPPZP.10212/241404-POG/1POG-35SZ/20250516T120614">https://www.gov.pl/zagospodarowanieprzestrzenne/app/StrefaPlanistyczna/PL.ZIPPZP.10212/241404-POG/1POG-35SZ/20250516T120614</a>
wydzielenie planistyczne	<a href="https://www.gov.pl/zagospodarowanieprzestrzenne/app/StrefaPlanistyczna/PL.ZIPPZP.10212/241404-POG/1POG-36SZ/20250516T120614">https://www.gov.pl/zagospodarowanieprzestrzenne/app/StrefaPlanistyczna/PL.ZIPPZP.10212/241404-POG/1POG-36SZ/20250516T120614</a>
wydzielenie planistyczne	<a href="https://www.gov.pl/zagospodarowanieprzestrzenne/app/StrefaPlanistyczna/PL.ZIPPZP.10212/241404-POG/1POG-37SZ/20250516T120614">https://www.gov.pl/zagospodarowanieprzestrzenne/app/StrefaPlanistyczna/PL.ZIPPZP.10212/241404-POG/1POG-37SZ/20250516T120614</a>
wydzielenie planistyczne	<a href="https://www.gov.pl/zagospodarowanieprzestrzenne/app/StrefaPlanistyczna/PL.ZIPPZP.10212/241404-POG/1POG-30SJ/20250520T113608">https://www.gov.pl/zagospodarowanieprzestrzenne/app/StrefaPlanistyczna/PL.ZIPPZP.10212/241404-POG/1POG-30SJ/20250520T113608</a>
wydzielenie planistyczne	<a href="https://www.gov.pl/zagospodarowanieprzestrzenne/app/StrefaPlanistyczna/PL.ZIPPZP.10212/241404-POG/1POG-38SZ/20250520T113608">https://www.gov.pl/zagospodarowanieprzestrzenne/app/StrefaPlanistyczna/PL.ZIPPZP.10212/241404-POG/1POG-38SZ/20250520T113608</a>
wydzielenie planistyczne	<a href="https://www.gov.pl/zagospodarowanieprzestrzenne/app/StrefaPlanistyczna/PL.ZIPPZP.10212/241404-POG/1POG-39SZ/20250516T120614">https://www.gov.pl/zagospodarowanieprzestrzenne/app/StrefaPlanistyczna/PL.ZIPPZP.10212/241404-POG/1POG-39SZ/20250516T120614</a>
wydzielenie planistyczne	<a href="https://www.gov.pl/zagospodarowanieprzestrzenne/app/StrefaPlanistyczna/PL.ZIPPZP.10212/241404-POG/1POG-31SJ/20250516T120614">https://www.gov.pl/zagospodarowanieprzestrzenne/app/StrefaPlanistyczna/PL.ZIPPZP.10212/241404-POG/1POG-31SJ/20250516T120614</a>
wydzielenie planistyczne	<a href="https://www.gov.pl/zagospodarowanieprzestrzenne/app/StrefaPlanistyczna/PL.ZIPPZP.10212/241404-POG/1POG-32SJ/20250516T120614">https://www.gov.pl/zagospodarowanieprzestrzenne/app/StrefaPlanistyczna/PL.ZIPPZP.10212/241404-POG/1POG-32SJ/20250516T120614</a>
wydzielenie planistyczne	<a href="https://www.gov.pl/zagospodarowanieprzestrzenne/app/StrefaPlanistyczna/PL.ZIPPZP.10212/241404-POG/1POG-40SZ/20250516T120614">https://www.gov.pl/zagospodarowanieprzestrzenne/app/StrefaPlanistyczna/PL.ZIPPZP.10212/241404-POG/1POG-40SZ/20250516T120614</a>
wydzielenie planistyczne	<a href="https://www.gov.pl/zagospodarowanieprzestrzenne/app/StrefaPlanistyczna/PL.ZIPPZP.10212/241404-POG/1POG-33SJ/20250520T113609">https://www.gov.pl/zagospodarowanieprzestrzenne/app/StrefaPlanistyczna/PL.ZIPPZP.10212/241404-POG/1POG-33SJ/20250520T113609</a>
wydzielenie planistyczne	<a href="https://www.gov.pl/zagospodarowanieprzestrzenne/app/StrefaPlanistyczna/PL.ZIPPZP.10212/241404-POG/1POG-41SZ/20250516T120614">https://www.gov.pl/zagospodarowanieprzestrzenne/app/StrefaPlanistyczna/PL.ZIPPZP.10212/241404-POG/1POG-41SZ/20250516T120614</a>
wydzielenie planistyczne	<a href="https://www.gov.pl/zagospodarowanieprzestrzenne/app">https://www.gov.pl/zagospodarowanieprzestrzenne/app</a>

	<a href="https://www.gov.pl/zagospodarowanieprzestrzenne/app/StrefaPlanistyczna/PL.ZIPPZP.10212/241404-POG/1POG-42SZ/20250516T120614">/StrefaPlanistyczna/PL.ZIPPZP.10212/241404-POG/1POG-42SZ/20250516T120614</a>
wydzielenie planistyczne	<a href="https://www.gov.pl/zagospodarowanieprzestrzenne/app/StrefaPlanistyczna/PL.ZIPPZP.10212/241404-POG/1POG-34SJ/20250516T120614">https://www.gov.pl/zagospodarowanieprzestrzenne/app/StrefaPlanistyczna/PL.ZIPPZP.10212/241404-POG/1POG-34SJ/20250516T120614</a>
wydzielenie planistyczne	<a href="https://www.gov.pl/zagospodarowanieprzestrzenne/app/StrefaPlanistyczna/PL.ZIPPZP.10212/241404-POG/1POG-35SJ/20250516T120614">https://www.gov.pl/zagospodarowanieprzestrzenne/app/StrefaPlanistyczna/PL.ZIPPZP.10212/241404-POG/1POG-35SJ/20250516T120614</a>
wydzielenie planistyczne	<a href="https://www.gov.pl/zagospodarowanieprzestrzenne/app/StrefaPlanistyczna/PL.ZIPPZP.10212/241404-POG/1POG-43SZ/20250516T120614">https://www.gov.pl/zagospodarowanieprzestrzenne/app/StrefaPlanistyczna/PL.ZIPPZP.10212/241404-POG/1POG-43SZ/20250516T120614</a>
wydzielenie planistyczne	<a href="https://www.gov.pl/zagospodarowanieprzestrzenne/app/StrefaPlanistyczna/PL.ZIPPZP.10212/241404-POG/1POG-44SZ/20250516T120614">https://www.gov.pl/zagospodarowanieprzestrzenne/app/StrefaPlanistyczna/PL.ZIPPZP.10212/241404-POG/1POG-44SZ/20250516T120614</a>
wydzielenie planistyczne	<a href="https://www.gov.pl/zagospodarowanieprzestrzenne/app/StrefaPlanistyczna/PL.ZIPPZP.10212/241404-POG/1POG-7SU/20250516T120614">https://www.gov.pl/zagospodarowanieprzestrzenne/app/StrefaPlanistyczna/PL.ZIPPZP.10212/241404-POG/1POG-7SU/20250516T120614</a>
wydzielenie planistyczne	<a href="https://www.gov.pl/zagospodarowanieprzestrzenne/app/StrefaPlanistyczna/PL.ZIPPZP.10212/241404-POG/1POG-45SZ/20250516T120614">https://www.gov.pl/zagospodarowanieprzestrzenne/app/StrefaPlanistyczna/PL.ZIPPZP.10212/241404-POG/1POG-45SZ/20250516T120614</a>
wydzielenie planistyczne	<a href="https://www.gov.pl/zagospodarowanieprzestrzenne/app/StrefaPlanistyczna/PL.ZIPPZP.10212/241404-POG/1POG-46SZ/20250516T120614">https://www.gov.pl/zagospodarowanieprzestrzenne/app/StrefaPlanistyczna/PL.ZIPPZP.10212/241404-POG/1POG-46SZ/20250516T120614</a>
wydzielenie planistyczne	<a href="https://www.gov.pl/zagospodarowanieprzestrzenne/app/StrefaPlanistyczna/PL.ZIPPZP.10212/241404-POG/1POG-36SJ/20250516T120614">https://www.gov.pl/zagospodarowanieprzestrzenne/app/StrefaPlanistyczna/PL.ZIPPZP.10212/241404-POG/1POG-36SJ/20250516T120614</a>
wydzielenie planistyczne	<a href="https://www.gov.pl/zagospodarowanieprzestrzenne/app/StrefaPlanistyczna/PL.ZIPPZP.10212/241404-POG/1POG-47SZ/20250516T120614">https://www.gov.pl/zagospodarowanieprzestrzenne/app/StrefaPlanistyczna/PL.ZIPPZP.10212/241404-POG/1POG-47SZ/20250516T120614</a>
wydzielenie planistyczne	<a href="https://www.gov.pl/zagospodarowanieprzestrzenne/app/StrefaPlanistyczna/PL.ZIPPZP.10212/241404-POG/1POG-48SZ/20250516T120614">https://www.gov.pl/zagospodarowanieprzestrzenne/app/StrefaPlanistyczna/PL.ZIPPZP.10212/241404-POG/1POG-48SZ/20250516T120614</a>
wydzielenie planistyczne	<a href="https://www.gov.pl/zagospodarowanieprzestrzenne/app/StrefaPlanistyczna/PL.ZIPPZP.10212/241404-POG/1POG-37SJ/20250516T120614">https://www.gov.pl/zagospodarowanieprzestrzenne/app/StrefaPlanistyczna/PL.ZIPPZP.10212/241404-POG/1POG-37SJ/20250516T120614</a>
wydzielenie planistyczne	<a href="https://www.gov.pl/zagospodarowanieprzestrzenne/app/StrefaPlanistyczna/PL.ZIPPZP.10212/241404-POG/1POG-38SJ/20250516T120614">https://www.gov.pl/zagospodarowanieprzestrzenne/app/StrefaPlanistyczna/PL.ZIPPZP.10212/241404-POG/1POG-38SJ/20250516T120614</a>
wydzielenie planistyczne	<a href="https://www.gov.pl/zagospodarowanieprzestrzenne/app/StrefaPlanistyczna/PL.ZIPPZP.10212/241404-POG/1POG-39SJ/20250516T120614">https://www.gov.pl/zagospodarowanieprzestrzenne/app/StrefaPlanistyczna/PL.ZIPPZP.10212/241404-POG/1POG-39SJ/20250516T120614</a>
wydzielenie planistyczne	<a href="https://www.gov.pl/zagospodarowanieprzestrzenne/app/StrefaPlanistyczna/PL.ZIPPZP.10212/241404-POG/1POG-49SZ/20250516T120614">https://www.gov.pl/zagospodarowanieprzestrzenne/app/StrefaPlanistyczna/PL.ZIPPZP.10212/241404-POG/1POG-49SZ/20250516T120614</a>
wydzielenie planistyczne	<a href="https://www.gov.pl/zagospodarowanieprzestrzenne/app/StrefaPlanistyczna/PL.ZIPPZP.10212/241404-POG/1POG-40SJ/20250516T120614">https://www.gov.pl/zagospodarowanieprzestrzenne/app/StrefaPlanistyczna/PL.ZIPPZP.10212/241404-POG/1POG-40SJ/20250516T120614</a>
wydzielenie planistyczne	<a href="https://www.gov.pl/zagospodarowanieprzestrzenne/app/StrefaPlanistyczna/PL.ZIPPZP.10212/241404-POG/1POG-41SJ/20250516T120614">https://www.gov.pl/zagospodarowanieprzestrzenne/app/StrefaPlanistyczna/PL.ZIPPZP.10212/241404-POG/1POG-41SJ/20250516T120614</a>
wydzielenie planistyczne	<a href="https://www.gov.pl/zagospodarowanieprzestrzenne/app">https://www.gov.pl/zagospodarowanieprzestrzenne/app</a>

	<a href="https://www.gov.pl/zagospodarowanieprzestrzenne/app/StrefaPlanistyczna/PL.ZIPPZP.10212/241404-POG/1POG-50SZ/20250516T120614">/StrefaPlanistyczna/PL.ZIPPZP.10212/241404-POG/1POG-50SZ/20250516T120614</a>
wydzielenie planistyczne	<a href="https://www.gov.pl/zagospodarowanieprzestrzenne/app/StrefaPlanistyczna/PL.ZIPPZP.10212/241404-POG/1POG-42SJ/20250516T120614">https://www.gov.pl/zagospodarowanieprzestrzenne/app/StrefaPlanistyczna/PL.ZIPPZP.10212/241404-POG/1POG-42SJ/20250516T120614</a>
wydzielenie planistyczne	<a href="https://www.gov.pl/zagospodarowanieprzestrzenne/app/StrefaPlanistyczna/PL.ZIPPZP.10212/241404-POG/1POG-51SZ/20250516T120614">https://www.gov.pl/zagospodarowanieprzestrzenne/app/StrefaPlanistyczna/PL.ZIPPZP.10212/241404-POG/1POG-51SZ/20250516T120614</a>
wydzielenie planistyczne	<a href="https://www.gov.pl/zagospodarowanieprzestrzenne/app/StrefaPlanistyczna/PL.ZIPPZP.10212/241404-POG/1POG-52SZ/20250516T120614">https://www.gov.pl/zagospodarowanieprzestrzenne/app/StrefaPlanistyczna/PL.ZIPPZP.10212/241404-POG/1POG-52SZ/20250516T120614</a>
wydzielenie planistyczne	<a href="https://www.gov.pl/zagospodarowanieprzestrzenne/app/StrefaPlanistyczna/PL.ZIPPZP.10212/241404-POG/1POG-8SU/20250516T120614">https://www.gov.pl/zagospodarowanieprzestrzenne/app/StrefaPlanistyczna/PL.ZIPPZP.10212/241404-POG/1POG-8SU/20250516T120614</a>
wydzielenie planistyczne	<a href="https://www.gov.pl/zagospodarowanieprzestrzenne/app/StrefaPlanistyczna/PL.ZIPPZP.10212/241404-POG/1POG-43SJ/20250516T120614">https://www.gov.pl/zagospodarowanieprzestrzenne/app/StrefaPlanistyczna/PL.ZIPPZP.10212/241404-POG/1POG-43SJ/20250516T120614</a>
wydzielenie planistyczne	<a href="https://www.gov.pl/zagospodarowanieprzestrzenne/app/StrefaPlanistyczna/PL.ZIPPZP.10212/241404-POG/1POG-53SZ/20250516T120614">https://www.gov.pl/zagospodarowanieprzestrzenne/app/StrefaPlanistyczna/PL.ZIPPZP.10212/241404-POG/1POG-53SZ/20250516T120614</a>
wydzielenie planistyczne	<a href="https://www.gov.pl/zagospodarowanieprzestrzenne/app/StrefaPlanistyczna/PL.ZIPPZP.10212/241404-POG/1POG-44SJ/20250516T120614">https://www.gov.pl/zagospodarowanieprzestrzenne/app/StrefaPlanistyczna/PL.ZIPPZP.10212/241404-POG/1POG-44SJ/20250516T120614</a>
wydzielenie planistyczne	<a href="https://www.gov.pl/zagospodarowanieprzestrzenne/app/StrefaPlanistyczna/PL.ZIPPZP.10212/241404-POG/1POG-45SJ/20250516T120614">https://www.gov.pl/zagospodarowanieprzestrzenne/app/StrefaPlanistyczna/PL.ZIPPZP.10212/241404-POG/1POG-45SJ/20250516T120614</a>
wydzielenie planistyczne	<a href="https://www.gov.pl/zagospodarowanieprzestrzenne/app/StrefaPlanistyczna/PL.ZIPPZP.10212/241404-POG/1POG-46SJ/20250516T120614">https://www.gov.pl/zagospodarowanieprzestrzenne/app/StrefaPlanistyczna/PL.ZIPPZP.10212/241404-POG/1POG-46SJ/20250516T120614</a>
wydzielenie planistyczne	<a href="https://www.gov.pl/zagospodarowanieprzestrzenne/app/StrefaPlanistyczna/PL.ZIPPZP.10212/241404-POG/1POG-47SJ/20250516T120614">https://www.gov.pl/zagospodarowanieprzestrzenne/app/StrefaPlanistyczna/PL.ZIPPZP.10212/241404-POG/1POG-47SJ/20250516T120614</a>
wydzielenie planistyczne	<a href="https://www.gov.pl/zagospodarowanieprzestrzenne/app/StrefaPlanistyczna/PL.ZIPPZP.10212/241404-POG/1POG-48SJ/20250516T120614">https://www.gov.pl/zagospodarowanieprzestrzenne/app/StrefaPlanistyczna/PL.ZIPPZP.10212/241404-POG/1POG-48SJ/20250516T120614</a>
wydzielenie planistyczne	<a href="https://www.gov.pl/zagospodarowanieprzestrzenne/app/StrefaPlanistyczna/PL.ZIPPZP.10212/241404-POG/1POG-49SJ/20250516T120614">https://www.gov.pl/zagospodarowanieprzestrzenne/app/StrefaPlanistyczna/PL.ZIPPZP.10212/241404-POG/1POG-49SJ/20250516T120614</a>
wydzielenie planistyczne	<a href="https://www.gov.pl/zagospodarowanieprzestrzenne/app/StrefaPlanistyczna/PL.ZIPPZP.10212/241404-POG/1POG-50SJ/20250516T120614">https://www.gov.pl/zagospodarowanieprzestrzenne/app/StrefaPlanistyczna/PL.ZIPPZP.10212/241404-POG/1POG-50SJ/20250516T120614</a>
wydzielenie planistyczne	<a href="https://www.gov.pl/zagospodarowanieprzestrzenne/app/StrefaPlanistyczna/PL.ZIPPZP.10212/241404-POG/1POG-51SJ/20250516T120614">https://www.gov.pl/zagospodarowanieprzestrzenne/app/StrefaPlanistyczna/PL.ZIPPZP.10212/241404-POG/1POG-51SJ/20250516T120614</a>
wydzielenie planistyczne	<a href="https://www.gov.pl/zagospodarowanieprzestrzenne/app/StrefaPlanistyczna/PL.ZIPPZP.10212/241404-POG/1POG-52SJ/20250516T120614">https://www.gov.pl/zagospodarowanieprzestrzenne/app/StrefaPlanistyczna/PL.ZIPPZP.10212/241404-POG/1POG-52SJ/20250516T120614</a>
wydzielenie planistyczne	<a href="https://www.gov.pl/zagospodarowanieprzestrzenne/app/StrefaPlanistyczna/PL.ZIPPZP.10212/241404-POG/1POG-6SR/20250516T120614">https://www.gov.pl/zagospodarowanieprzestrzenne/app/StrefaPlanistyczna/PL.ZIPPZP.10212/241404-POG/1POG-6SR/20250516T120614</a>
wydzielenie planistyczne	<a href="https://www.gov.pl/zagospodarowanieprzestrzenne/app">https://www.gov.pl/zagospodarowanieprzestrzenne/app</a>

	<a href="https://www.gov.pl/zagospodarowanieprzestrzenne/app/StrefaPlanistyczna/PL.ZIPPZP.10212/241404-POG/1POG-7SR/20250516T120614">/StrefaPlanistyczna/PL.ZIPPZP.10212/241404-POG/1POG-7SR/20250516T120614</a>
wydzielenie planistyczne	<a href="https://www.gov.pl/zagospodarowanieprzestrzenne/app/StrefaPlanistyczna/PL.ZIPPZP.10212/241404-POG/1POG-8SR/20250516T120614">https://www.gov.pl/zagospodarowanieprzestrzenne/app/StrefaPlanistyczna/PL.ZIPPZP.10212/241404-POG/1POG-8SR/20250516T120614</a>
wydzielenie planistyczne	<a href="https://www.gov.pl/zagospodarowanieprzestrzenne/app/StrefaPlanistyczna/PL.ZIPPZP.10212/241404-POG/1POG-53SJ/20250516T120614">https://www.gov.pl/zagospodarowanieprzestrzenne/app/StrefaPlanistyczna/PL.ZIPPZP.10212/241404-POG/1POG-53SJ/20250516T120614</a>
wydzielenie planistyczne	<a href="https://www.gov.pl/zagospodarowanieprzestrzenne/app/StrefaPlanistyczna/PL.ZIPPZP.10212/241404-POG/1POG-54SJ/20250516T120614">https://www.gov.pl/zagospodarowanieprzestrzenne/app/StrefaPlanistyczna/PL.ZIPPZP.10212/241404-POG/1POG-54SJ/20250516T120614</a>
wydzielenie planistyczne	<a href="https://www.gov.pl/zagospodarowanieprzestrzenne/app/StrefaPlanistyczna/PL.ZIPPZP.10212/241404-POG/1POG-54SZ/20250516T120614">https://www.gov.pl/zagospodarowanieprzestrzenne/app/StrefaPlanistyczna/PL.ZIPPZP.10212/241404-POG/1POG-54SZ/20250516T120614</a>
wydzielenie planistyczne	<a href="https://www.gov.pl/zagospodarowanieprzestrzenne/app/StrefaPlanistyczna/PL.ZIPPZP.10212/241404-POG/1POG-55SJ/20250516T120614">https://www.gov.pl/zagospodarowanieprzestrzenne/app/StrefaPlanistyczna/PL.ZIPPZP.10212/241404-POG/1POG-55SJ/20250516T120614</a>
wydzielenie planistyczne	<a href="https://www.gov.pl/zagospodarowanieprzestrzenne/app/StrefaPlanistyczna/PL.ZIPPZP.10212/241404-POG/1POG-55SZ/20250516T120614">https://www.gov.pl/zagospodarowanieprzestrzenne/app/StrefaPlanistyczna/PL.ZIPPZP.10212/241404-POG/1POG-55SZ/20250516T120614</a>
wydzielenie planistyczne	<a href="https://www.gov.pl/zagospodarowanieprzestrzenne/app/StrefaPlanistyczna/PL.ZIPPZP.10212/241404-POG/1POG-9SU/20250516T120614">https://www.gov.pl/zagospodarowanieprzestrzenne/app/StrefaPlanistyczna/PL.ZIPPZP.10212/241404-POG/1POG-9SU/20250516T120614</a>
wydzielenie planistyczne	<a href="https://www.gov.pl/zagospodarowanieprzestrzenne/app/StrefaPlanistyczna/PL.ZIPPZP.10212/241404-POG/1POG-56SJ/20250516T120614">https://www.gov.pl/zagospodarowanieprzestrzenne/app/StrefaPlanistyczna/PL.ZIPPZP.10212/241404-POG/1POG-56SJ/20250516T120614</a>
wydzielenie planistyczne	<a href="https://www.gov.pl/zagospodarowanieprzestrzenne/app/StrefaPlanistyczna/PL.ZIPPZP.10212/241404-POG/1POG-57SJ/20250516T120614">https://www.gov.pl/zagospodarowanieprzestrzenne/app/StrefaPlanistyczna/PL.ZIPPZP.10212/241404-POG/1POG-57SJ/20250516T120614</a>
wydzielenie planistyczne	<a href="https://www.gov.pl/zagospodarowanieprzestrzenne/app/StrefaPlanistyczna/PL.ZIPPZP.10212/241404-POG/1POG-56SZ/20250516T120614">https://www.gov.pl/zagospodarowanieprzestrzenne/app/StrefaPlanistyczna/PL.ZIPPZP.10212/241404-POG/1POG-56SZ/20250516T120614</a>
wydzielenie planistyczne	<a href="https://www.gov.pl/zagospodarowanieprzestrzenne/app/StrefaPlanistyczna/PL.ZIPPZP.10212/241404-POG/1POG-57SZ/20250516T120614">https://www.gov.pl/zagospodarowanieprzestrzenne/app/StrefaPlanistyczna/PL.ZIPPZP.10212/241404-POG/1POG-57SZ/20250516T120614</a>
wydzielenie planistyczne	<a href="https://www.gov.pl/zagospodarowanieprzestrzenne/app/StrefaPlanistyczna/PL.ZIPPZP.10212/241404-POG/1POG-58SZ/20250516T120614">https://www.gov.pl/zagospodarowanieprzestrzenne/app/StrefaPlanistyczna/PL.ZIPPZP.10212/241404-POG/1POG-58SZ/20250516T120614</a>
wydzielenie planistyczne	<a href="https://www.gov.pl/zagospodarowanieprzestrzenne/app/StrefaPlanistyczna/PL.ZIPPZP.10212/241404-POG/1POG-59SZ/20250516T120614">https://www.gov.pl/zagospodarowanieprzestrzenne/app/StrefaPlanistyczna/PL.ZIPPZP.10212/241404-POG/1POG-59SZ/20250516T120614</a>
wydzielenie planistyczne	<a href="https://www.gov.pl/zagospodarowanieprzestrzenne/app/StrefaPlanistyczna/PL.ZIPPZP.10212/241404-POG/1POG-1SN/20250516T120614">https://www.gov.pl/zagospodarowanieprzestrzenne/app/StrefaPlanistyczna/PL.ZIPPZP.10212/241404-POG/1POG-1SN/20250516T120614</a>
wydzielenie planistyczne	<a href="https://www.gov.pl/zagospodarowanieprzestrzenne/app/StrefaPlanistyczna/PL.ZIPPZP.10212/241404-POG/1POG-60SZ/20250516T120614">https://www.gov.pl/zagospodarowanieprzestrzenne/app/StrefaPlanistyczna/PL.ZIPPZP.10212/241404-POG/1POG-60SZ/20250516T120614</a>
wydzielenie planistyczne	<a href="https://www.gov.pl/zagospodarowanieprzestrzenne/app/StrefaPlanistyczna/PL.ZIPPZP.10212/241404-POG/1POG-10SU/20250516T120614">https://www.gov.pl/zagospodarowanieprzestrzenne/app/StrefaPlanistyczna/PL.ZIPPZP.10212/241404-POG/1POG-10SU/20250516T120614</a>
wydzielenie planistyczne	<a href="https://www.gov.pl/zagospodarowanieprzestrzenne/app">https://www.gov.pl/zagospodarowanieprzestrzenne/app</a>

	<a href="https://www.gov.pl/zagospodarowanieprzestrzenne/app/StrefaPlanistyczna/PL.ZIPPZP.10212/241404-POG/1POG-58SJ/20250516T120614">/StrefaPlanistyczna/PL.ZIPPZP.10212/241404-POG/1POG-58SJ/20250516T120614</a>
wydzielenie planistyczne	<a href="https://www.gov.pl/zagospodarowanieprzestrzenne/app/StrefaPlanistyczna/PL.ZIPPZP.10212/241404-POG/1POG-59SJ/20250516T120614">https://www.gov.pl/zagospodarowanieprzestrzenne/app/StrefaPlanistyczna/PL.ZIPPZP.10212/241404-POG/1POG-59SJ/20250516T120614</a>
wydzielenie planistyczne	<a href="https://www.gov.pl/zagospodarowanieprzestrzenne/app/StrefaPlanistyczna/PL.ZIPPZP.10212/241404-POG/1POG-61SZ/20250516T120614">https://www.gov.pl/zagospodarowanieprzestrzenne/app/StrefaPlanistyczna/PL.ZIPPZP.10212/241404-POG/1POG-61SZ/20250516T120614</a>
wydzielenie planistyczne	<a href="https://www.gov.pl/zagospodarowanieprzestrzenne/app/StrefaPlanistyczna/PL.ZIPPZP.10212/241404-POG/1POG-1SI/20250516T120614">https://www.gov.pl/zagospodarowanieprzestrzenne/app/StrefaPlanistyczna/PL.ZIPPZP.10212/241404-POG/1POG-1SI/20250516T120614</a>
wydzielenie planistyczne	<a href="https://www.gov.pl/zagospodarowanieprzestrzenne/app/StrefaPlanistyczna/PL.ZIPPZP.10212/241404-POG/1POG-2SI/20250516T120614">https://www.gov.pl/zagospodarowanieprzestrzenne/app/StrefaPlanistyczna/PL.ZIPPZP.10212/241404-POG/1POG-2SI/20250516T120614</a>
wydzielenie planistyczne	<a href="https://www.gov.pl/zagospodarowanieprzestrzenne/app/StrefaPlanistyczna/PL.ZIPPZP.10212/241404-POG/1POG-60SJ/20250516T120614">https://www.gov.pl/zagospodarowanieprzestrzenne/app/StrefaPlanistyczna/PL.ZIPPZP.10212/241404-POG/1POG-60SJ/20250516T120614</a>
wydzielenie planistyczne	<a href="https://www.gov.pl/zagospodarowanieprzestrzenne/app/StrefaPlanistyczna/PL.ZIPPZP.10212/241404-POG/1POG-61SJ/20250516T120614">https://www.gov.pl/zagospodarowanieprzestrzenne/app/StrefaPlanistyczna/PL.ZIPPZP.10212/241404-POG/1POG-61SJ/20250516T120614</a>
wydzielenie planistyczne	<a href="https://www.gov.pl/zagospodarowanieprzestrzenne/app/StrefaPlanistyczna/PL.ZIPPZP.10212/241404-POG/1POG-11SU/20250516T120614">https://www.gov.pl/zagospodarowanieprzestrzenne/app/StrefaPlanistyczna/PL.ZIPPZP.10212/241404-POG/1POG-11SU/20250516T120614</a>
wydzielenie planistyczne	<a href="https://www.gov.pl/zagospodarowanieprzestrzenne/app/StrefaPlanistyczna/PL.ZIPPZP.10212/241404-POG/1POG-62SJ/20250516T120614">https://www.gov.pl/zagospodarowanieprzestrzenne/app/StrefaPlanistyczna/PL.ZIPPZP.10212/241404-POG/1POG-62SJ/20250516T120614</a>
wydzielenie planistyczne	<a href="https://www.gov.pl/zagospodarowanieprzestrzenne/app/StrefaPlanistyczna/PL.ZIPPZP.10212/241404-POG/1POG-63SJ/20250516T120614">https://www.gov.pl/zagospodarowanieprzestrzenne/app/StrefaPlanistyczna/PL.ZIPPZP.10212/241404-POG/1POG-63SJ/20250516T120614</a>
wydzielenie planistyczne	<a href="https://www.gov.pl/zagospodarowanieprzestrzenne/app/StrefaPlanistyczna/PL.ZIPPZP.10212/241404-POG/1POG-64SJ/20250516T120614">https://www.gov.pl/zagospodarowanieprzestrzenne/app/StrefaPlanistyczna/PL.ZIPPZP.10212/241404-POG/1POG-64SJ/20250516T120614</a>
wydzielenie planistyczne	<a href="https://www.gov.pl/zagospodarowanieprzestrzenne/app/StrefaPlanistyczna/PL.ZIPPZP.10212/241404-POG/1POG-62SZ/20250516T120614">https://www.gov.pl/zagospodarowanieprzestrzenne/app/StrefaPlanistyczna/PL.ZIPPZP.10212/241404-POG/1POG-62SZ/20250516T120614</a>
wydzielenie planistyczne	<a href="https://www.gov.pl/zagospodarowanieprzestrzenne/app/StrefaPlanistyczna/PL.ZIPPZP.10212/241404-POG/1POG-65SJ/20250516T120614">https://www.gov.pl/zagospodarowanieprzestrzenne/app/StrefaPlanistyczna/PL.ZIPPZP.10212/241404-POG/1POG-65SJ/20250516T120614</a>
wydzielenie planistyczne	<a href="https://www.gov.pl/zagospodarowanieprzestrzenne/app/StrefaPlanistyczna/PL.ZIPPZP.10212/241404-POG/1POG-66SJ/20250516T120614">https://www.gov.pl/zagospodarowanieprzestrzenne/app/StrefaPlanistyczna/PL.ZIPPZP.10212/241404-POG/1POG-66SJ/20250516T120614</a>
wydzielenie planistyczne	<a href="https://www.gov.pl/zagospodarowanieprzestrzenne/app/StrefaPlanistyczna/PL.ZIPPZP.10212/241404-POG/1POG-12SU/20250516T120614">https://www.gov.pl/zagospodarowanieprzestrzenne/app/StrefaPlanistyczna/PL.ZIPPZP.10212/241404-POG/1POG-12SU/20250516T120614</a>
wydzielenie planistyczne	<a href="https://www.gov.pl/zagospodarowanieprzestrzenne/app/StrefaPlanistyczna/PL.ZIPPZP.10212/241404-POG/1POG-13SU/20250516T120614">https://www.gov.pl/zagospodarowanieprzestrzenne/app/StrefaPlanistyczna/PL.ZIPPZP.10212/241404-POG/1POG-13SU/20250516T120614</a>
wydzielenie planistyczne	<a href="https://www.gov.pl/zagospodarowanieprzestrzenne/app/StrefaPlanistyczna/PL.ZIPPZP.10212/241404-POG/1POG-63SZ/20250516T120614">https://www.gov.pl/zagospodarowanieprzestrzenne/app/StrefaPlanistyczna/PL.ZIPPZP.10212/241404-POG/1POG-63SZ/20250516T120614</a>
wydzielenie planistyczne	<a href="https://www.gov.pl/zagospodarowanieprzestrzenne/app">https://www.gov.pl/zagospodarowanieprzestrzenne/app</a>

	<a href="https://www.gov.pl/zagospodarowanieprzestrzenne/app/StrefaPlanistyczna/PL.ZIPPZP.10212/241404-POG/1POG-64SZ/20250516T120614">/StrefaPlanistyczna/PL.ZIPPZP.10212/241404-POG/1POG-64SZ/20250516T120614</a>
wydzielenie planistyczne	<a href="https://www.gov.pl/zagospodarowanieprzestrzenne/app/StrefaPlanistyczna/PL.ZIPPZP.10212/241404-POG/1POG-65SZ/20250516T120614">https://www.gov.pl/zagospodarowanieprzestrzenne/app/StrefaPlanistyczna/PL.ZIPPZP.10212/241404-POG/1POG-65SZ/20250516T120614</a>
wydzielenie planistyczne	<a href="https://www.gov.pl/zagospodarowanieprzestrzenne/app/StrefaPlanistyczna/PL.ZIPPZP.10212/241404-POG/1POG-14SU/20250516T120614">https://www.gov.pl/zagospodarowanieprzestrzenne/app/StrefaPlanistyczna/PL.ZIPPZP.10212/241404-POG/1POG-14SU/20250516T120614</a>
wydzielenie planistyczne	<a href="https://www.gov.pl/zagospodarowanieprzestrzenne/app/StrefaPlanistyczna/PL.ZIPPZP.10212/241404-POG/1POG-66SZ/20250516T120614">https://www.gov.pl/zagospodarowanieprzestrzenne/app/StrefaPlanistyczna/PL.ZIPPZP.10212/241404-POG/1POG-66SZ/20250516T120614</a>
wydzielenie planistyczne	<a href="https://www.gov.pl/zagospodarowanieprzestrzenne/app/StrefaPlanistyczna/PL.ZIPPZP.10212/241404-POG/1POG-67SZ/20250516T120614">https://www.gov.pl/zagospodarowanieprzestrzenne/app/StrefaPlanistyczna/PL.ZIPPZP.10212/241404-POG/1POG-67SZ/20250516T120614</a>
wydzielenie planistyczne	<a href="https://www.gov.pl/zagospodarowanieprzestrzenne/app/StrefaPlanistyczna/PL.ZIPPZP.10212/241404-POG/1POG-15SU/20250516T120614">https://www.gov.pl/zagospodarowanieprzestrzenne/app/StrefaPlanistyczna/PL.ZIPPZP.10212/241404-POG/1POG-15SU/20250516T120614</a>
wydzielenie planistyczne	<a href="https://www.gov.pl/zagospodarowanieprzestrzenne/app/StrefaPlanistyczna/PL.ZIPPZP.10212/241404-POG/1POG-16SU/20250516T120614">https://www.gov.pl/zagospodarowanieprzestrzenne/app/StrefaPlanistyczna/PL.ZIPPZP.10212/241404-POG/1POG-16SU/20250516T120614</a>
wydzielenie planistyczne	<a href="https://www.gov.pl/zagospodarowanieprzestrzenne/app/StrefaPlanistyczna/PL.ZIPPZP.10212/241404-POG/1POG-3SI/20250516T120614">https://www.gov.pl/zagospodarowanieprzestrzenne/app/StrefaPlanistyczna/PL.ZIPPZP.10212/241404-POG/1POG-3SI/20250516T120614</a>
wydzielenie planistyczne	<a href="https://www.gov.pl/zagospodarowanieprzestrzenne/app/StrefaPlanistyczna/PL.ZIPPZP.10212/241404-POG/1POG-17SU/20250516T120614">https://www.gov.pl/zagospodarowanieprzestrzenne/app/StrefaPlanistyczna/PL.ZIPPZP.10212/241404-POG/1POG-17SU/20250516T120614</a>
wydzielenie planistyczne	<a href="https://www.gov.pl/zagospodarowanieprzestrzenne/app/StrefaPlanistyczna/PL.ZIPPZP.10212/241404-POG/1POG-18SU/20250516T120614">https://www.gov.pl/zagospodarowanieprzestrzenne/app/StrefaPlanistyczna/PL.ZIPPZP.10212/241404-POG/1POG-18SU/20250516T120614</a>
wydzielenie planistyczne	<a href="https://www.gov.pl/zagospodarowanieprzestrzenne/app/StrefaPlanistyczna/PL.ZIPPZP.10212/241404-POG/1POG-19SU/20250516T120614">https://www.gov.pl/zagospodarowanieprzestrzenne/app/StrefaPlanistyczna/PL.ZIPPZP.10212/241404-POG/1POG-19SU/20250516T120614</a>
wydzielenie planistyczne	<a href="https://www.gov.pl/zagospodarowanieprzestrzenne/app/StrefaPlanistyczna/PL.ZIPPZP.10212/241404-POG/1POG-20SU/20250516T120614">https://www.gov.pl/zagospodarowanieprzestrzenne/app/StrefaPlanistyczna/PL.ZIPPZP.10212/241404-POG/1POG-20SU/20250516T120614</a>
wydzielenie planistyczne	<a href="https://www.gov.pl/zagospodarowanieprzestrzenne/app/StrefaPlanistyczna/PL.ZIPPZP.10212/241404-POG/1POG-21SU/20250516T120614">https://www.gov.pl/zagospodarowanieprzestrzenne/app/StrefaPlanistyczna/PL.ZIPPZP.10212/241404-POG/1POG-21SU/20250516T120614</a>
wydzielenie planistyczne	<a href="https://www.gov.pl/zagospodarowanieprzestrzenne/app/StrefaPlanistyczna/PL.ZIPPZP.10212/241404-POG/1POG-22SU/20250516T120614">https://www.gov.pl/zagospodarowanieprzestrzenne/app/StrefaPlanistyczna/PL.ZIPPZP.10212/241404-POG/1POG-22SU/20250516T120614</a>
wydzielenie planistyczne	<a href="https://www.gov.pl/zagospodarowanieprzestrzenne/app/StrefaPlanistyczna/PL.ZIPPZP.10212/241404-POG/1POG-23SU/20250516T120614">https://www.gov.pl/zagospodarowanieprzestrzenne/app/StrefaPlanistyczna/PL.ZIPPZP.10212/241404-POG/1POG-23SU/20250516T120614</a>
wydzielenie planistyczne	<a href="https://www.gov.pl/zagospodarowanieprzestrzenne/app/StrefaPlanistyczna/PL.ZIPPZP.10212/241404-POG/1POG-68SJ/20250516T120614">https://www.gov.pl/zagospodarowanieprzestrzenne/app/StrefaPlanistyczna/PL.ZIPPZP.10212/241404-POG/1POG-68SJ/20250516T120614</a>
wydzielenie planistyczne	<a href="https://www.gov.pl/zagospodarowanieprzestrzenne/app/StrefaPlanistyczna/PL.ZIPPZP.10212/241404-POG/1POG-68SZ/20250516T120614">https://www.gov.pl/zagospodarowanieprzestrzenne/app/StrefaPlanistyczna/PL.ZIPPZP.10212/241404-POG/1POG-68SZ/20250516T120614</a>
wydzielenie planistyczne	<a href="https://www.gov.pl/zagospodarowanieprzestrzenne/app">https://www.gov.pl/zagospodarowanieprzestrzenne/app</a>



	<a href="https://www.gov.pl/zagospodarowanieprzestrzenne/app/StrefaPlanistyczna/PL.ZIPPZP.10212/241404-POG/1POG-24SU/20250516T120614">/StrefaPlanistyczna/PL.ZIPPZP.10212/241404-POG/1POG-24SU/20250516T120614</a>
wydzielenie planistyczne	<a href="https://www.gov.pl/zagospodarowanieprzestrzenne/app/StrefaPlanistyczna/PL.ZIPPZP.10212/241404-POG/1POG-69SJ/20250516T120614">https://www.gov.pl/zagospodarowanieprzestrzenne/app/StrefaPlanistyczna/PL.ZIPPZP.10212/241404-POG/1POG-69SJ/20250516T120614</a>
wydzielenie planistyczne	<a href="https://www.gov.pl/zagospodarowanieprzestrzenne/app/StrefaPlanistyczna/PL.ZIPPZP.10212/241404-POG/1POG-69SZ/20250516T120614">https://www.gov.pl/zagospodarowanieprzestrzenne/app/StrefaPlanistyczna/PL.ZIPPZP.10212/241404-POG/1POG-69SZ/20250516T120614</a>
wydzielenie planistyczne	<a href="https://www.gov.pl/zagospodarowanieprzestrzenne/app/StrefaPlanistyczna/PL.ZIPPZP.10212/241404-POG/1POG-70SJ/20250516T120614">https://www.gov.pl/zagospodarowanieprzestrzenne/app/StrefaPlanistyczna/PL.ZIPPZP.10212/241404-POG/1POG-70SJ/20250516T120614</a>
wydzielenie planistyczne	<a href="https://www.gov.pl/zagospodarowanieprzestrzenne/app/StrefaPlanistyczna/PL.ZIPPZP.10212/241404-POG/1POG-25SU/20250516T120614">https://www.gov.pl/zagospodarowanieprzestrzenne/app/StrefaPlanistyczna/PL.ZIPPZP.10212/241404-POG/1POG-25SU/20250516T120614</a>
wydzielenie planistyczne	<a href="https://www.gov.pl/zagospodarowanieprzestrzenne/app/StrefaPlanistyczna/PL.ZIPPZP.10212/241404-POG/1POG-71SJ/20250516T120614">https://www.gov.pl/zagospodarowanieprzestrzenne/app/StrefaPlanistyczna/PL.ZIPPZP.10212/241404-POG/1POG-71SJ/20250516T120614</a>
wydzielenie planistyczne	<a href="https://www.gov.pl/zagospodarowanieprzestrzenne/app/StrefaPlanistyczna/PL.ZIPPZP.10212/241404-POG/1POG-72SJ/20250516T120614">https://www.gov.pl/zagospodarowanieprzestrzenne/app/StrefaPlanistyczna/PL.ZIPPZP.10212/241404-POG/1POG-72SJ/20250516T120614</a>
wydzielenie planistyczne	<a href="https://www.gov.pl/zagospodarowanieprzestrzenne/app/StrefaPlanistyczna/PL.ZIPPZP.10212/241404-POG/1POG-13SP/20250516T120614">https://www.gov.pl/zagospodarowanieprzestrzenne/app/StrefaPlanistyczna/PL.ZIPPZP.10212/241404-POG/1POG-13SP/20250516T120614</a>
wydzielenie planistyczne	<a href="https://www.gov.pl/zagospodarowanieprzestrzenne/app/StrefaPlanistyczna/PL.ZIPPZP.10212/241404-POG/1POG-73SJ/20250516T120614">https://www.gov.pl/zagospodarowanieprzestrzenne/app/StrefaPlanistyczna/PL.ZIPPZP.10212/241404-POG/1POG-73SJ/20250516T120614</a>
wydzielenie planistyczne	<a href="https://www.gov.pl/zagospodarowanieprzestrzenne/app/StrefaPlanistyczna/PL.ZIPPZP.10212/241404-POG/1POG-26SU/20250516T120614">https://www.gov.pl/zagospodarowanieprzestrzenne/app/StrefaPlanistyczna/PL.ZIPPZP.10212/241404-POG/1POG-26SU/20250516T120614</a>
wydzielenie planistyczne	<a href="https://www.gov.pl/zagospodarowanieprzestrzenne/app/StrefaPlanistyczna/PL.ZIPPZP.10212/241404-POG/1POG-74SJ/20250516T120614">https://www.gov.pl/zagospodarowanieprzestrzenne/app/StrefaPlanistyczna/PL.ZIPPZP.10212/241404-POG/1POG-74SJ/20250516T120614</a>
wydzielenie planistyczne	<a href="https://www.gov.pl/zagospodarowanieprzestrzenne/app/StrefaPlanistyczna/PL.ZIPPZP.10212/241404-POG/1POG-75SJ/20250516T120614">https://www.gov.pl/zagospodarowanieprzestrzenne/app/StrefaPlanistyczna/PL.ZIPPZP.10212/241404-POG/1POG-75SJ/20250516T120614</a>
wydzielenie planistyczne	<a href="https://www.gov.pl/zagospodarowanieprzestrzenne/app/StrefaPlanistyczna/PL.ZIPPZP.10212/241404-POG/1POG-70SZ/20250516T120614">https://www.gov.pl/zagospodarowanieprzestrzenne/app/StrefaPlanistyczna/PL.ZIPPZP.10212/241404-POG/1POG-70SZ/20250516T120614</a>
wydzielenie planistyczne	<a href="https://www.gov.pl/zagospodarowanieprzestrzenne/app/StrefaPlanistyczna/PL.ZIPPZP.10212/241404-POG/1POG-76SJ/20250516T120614">https://www.gov.pl/zagospodarowanieprzestrzenne/app/StrefaPlanistyczna/PL.ZIPPZP.10212/241404-POG/1POG-76SJ/20250516T120614</a>
wydzielenie planistyczne	<a href="https://www.gov.pl/zagospodarowanieprzestrzenne/app/StrefaPlanistyczna/PL.ZIPPZP.10212/241404-POG/1POG-77SJ/20250516T120614">https://www.gov.pl/zagospodarowanieprzestrzenne/app/StrefaPlanistyczna/PL.ZIPPZP.10212/241404-POG/1POG-77SJ/20250516T120614</a>
wydzielenie planistyczne	<a href="https://www.gov.pl/zagospodarowanieprzestrzenne/app/StrefaPlanistyczna/PL.ZIPPZP.10212/241404-POG/1POG-78SJ/20250516T120614">https://www.gov.pl/zagospodarowanieprzestrzenne/app/StrefaPlanistyczna/PL.ZIPPZP.10212/241404-POG/1POG-78SJ/20250516T120614</a>
wydzielenie planistyczne	<a href="https://www.gov.pl/zagospodarowanieprzestrzenne/app/StrefaPlanistyczna/PL.ZIPPZP.10212/241404-POG/1POG-71SZ/20250516T120614">https://www.gov.pl/zagospodarowanieprzestrzenne/app/StrefaPlanistyczna/PL.ZIPPZP.10212/241404-POG/1POG-71SZ/20250516T120614</a>
wydzielenie planistyczne	<a href="https://www.gov.pl/zagospodarowanieprzestrzenne/app">https://www.gov.pl/zagospodarowanieprzestrzenne/app</a>

	<a href="https://www.gov.pl/zagospodarowanieprzestrzenne/app/StrefaPlanistyczna/PL.ZIPPZP.10212/241404-POG/1POG-79SJ/20250516T120614">/StrefaPlanistyczna/PL.ZIPPZP.10212/241404-POG/1POG-79SJ/20250516T120614</a>
wydzielenie planistyczne	<a href="https://www.gov.pl/zagospodarowanieprzestrzenne/app/StrefaPlanistyczna/PL.ZIPPZP.10212/241404-POG/1POG-80SJ/20250516T120614">https://www.gov.pl/zagospodarowanieprzestrzenne/app/StrefaPlanistyczna/PL.ZIPPZP.10212/241404-POG/1POG-80SJ/20250516T120614</a>
wydzielenie planistyczne	<a href="https://www.gov.pl/zagospodarowanieprzestrzenne/app/StrefaPlanistyczna/PL.ZIPPZP.10212/241404-POG/1POG-72SZ/20250516T120614">https://www.gov.pl/zagospodarowanieprzestrzenne/app/StrefaPlanistyczna/PL.ZIPPZP.10212/241404-POG/1POG-72SZ/20250516T120614</a>
wydzielenie planistyczne	<a href="https://www.gov.pl/zagospodarowanieprzestrzenne/app/StrefaPlanistyczna/PL.ZIPPZP.10212/241404-POG/1POG-81SJ/20250516T120614">https://www.gov.pl/zagospodarowanieprzestrzenne/app/StrefaPlanistyczna/PL.ZIPPZP.10212/241404-POG/1POG-81SJ/20250516T120614</a>
wydzielenie planistyczne	<a href="https://www.gov.pl/zagospodarowanieprzestrzenne/app/StrefaPlanistyczna/PL.ZIPPZP.10212/241404-POG/1POG-73SZ/20250516T120614">https://www.gov.pl/zagospodarowanieprzestrzenne/app/StrefaPlanistyczna/PL.ZIPPZP.10212/241404-POG/1POG-73SZ/20250516T120614</a>
wydzielenie planistyczne	<a href="https://www.gov.pl/zagospodarowanieprzestrzenne/app/StrefaPlanistyczna/PL.ZIPPZP.10212/241404-POG/1POG-74SZ/20250516T120614">https://www.gov.pl/zagospodarowanieprzestrzenne/app/StrefaPlanistyczna/PL.ZIPPZP.10212/241404-POG/1POG-74SZ/20250516T120614</a>
wydzielenie planistyczne	<a href="https://www.gov.pl/zagospodarowanieprzestrzenne/app/StrefaPlanistyczna/PL.ZIPPZP.10212/241404-POG/1POG-82SJ/20250516T120614">https://www.gov.pl/zagospodarowanieprzestrzenne/app/StrefaPlanistyczna/PL.ZIPPZP.10212/241404-POG/1POG-82SJ/20250516T120614</a>
wydzielenie planistyczne	<a href="https://www.gov.pl/zagospodarowanieprzestrzenne/app/StrefaPlanistyczna/PL.ZIPPZP.10212/241404-POG/1POG-75SZ/20250516T120614">https://www.gov.pl/zagospodarowanieprzestrzenne/app/StrefaPlanistyczna/PL.ZIPPZP.10212/241404-POG/1POG-75SZ/20250516T120614</a>
wydzielenie planistyczne	<a href="https://www.gov.pl/zagospodarowanieprzestrzenne/app/StrefaPlanistyczna/PL.ZIPPZP.10212/241404-POG/1POG-76SZ/20250516T120614">https://www.gov.pl/zagospodarowanieprzestrzenne/app/StrefaPlanistyczna/PL.ZIPPZP.10212/241404-POG/1POG-76SZ/20250516T120614</a>
wydzielenie planistyczne	<a href="https://www.gov.pl/zagospodarowanieprzestrzenne/app/StrefaPlanistyczna/PL.ZIPPZP.10212/241404-POG/1POG-77SZ/20250516T120614">https://www.gov.pl/zagospodarowanieprzestrzenne/app/StrefaPlanistyczna/PL.ZIPPZP.10212/241404-POG/1POG-77SZ/20250516T120614</a>
wydzielenie planistyczne	<a href="https://www.gov.pl/zagospodarowanieprzestrzenne/app/StrefaPlanistyczna/PL.ZIPPZP.10212/241404-POG/1POG-78SZ/20250516T120614">https://www.gov.pl/zagospodarowanieprzestrzenne/app/StrefaPlanistyczna/PL.ZIPPZP.10212/241404-POG/1POG-78SZ/20250516T120614</a>
wydzielenie planistyczne	<a href="https://www.gov.pl/zagospodarowanieprzestrzenne/app/StrefaPlanistyczna/PL.ZIPPZP.10212/241404-POG/1POG-79SZ/20250516T120614">https://www.gov.pl/zagospodarowanieprzestrzenne/app/StrefaPlanistyczna/PL.ZIPPZP.10212/241404-POG/1POG-79SZ/20250516T120614</a>
wydzielenie planistyczne	<a href="https://www.gov.pl/zagospodarowanieprzestrzenne/app/StrefaPlanistyczna/PL.ZIPPZP.10212/241404-POG/1POG-80SZ/20250516T120614">https://www.gov.pl/zagospodarowanieprzestrzenne/app/StrefaPlanistyczna/PL.ZIPPZP.10212/241404-POG/1POG-80SZ/20250516T120614</a>
wydzielenie planistyczne	<a href="https://www.gov.pl/zagospodarowanieprzestrzenne/app/StrefaPlanistyczna/PL.ZIPPZP.10212/241404-POG/1POG-81SZ/20250516T120614">https://www.gov.pl/zagospodarowanieprzestrzenne/app/StrefaPlanistyczna/PL.ZIPPZP.10212/241404-POG/1POG-81SZ/20250516T120614</a>
wydzielenie planistyczne	<a href="https://www.gov.pl/zagospodarowanieprzestrzenne/app/StrefaPlanistyczna/PL.ZIPPZP.10212/241404-POG/1POG-83SJ/20250516T120614">https://www.gov.pl/zagospodarowanieprzestrzenne/app/StrefaPlanistyczna/PL.ZIPPZP.10212/241404-POG/1POG-83SJ/20250516T120614</a>
wydzielenie planistyczne	<a href="https://www.gov.pl/zagospodarowanieprzestrzenne/app/StrefaPlanistyczna/PL.ZIPPZP.10212/241404-POG/1POG-84SJ/20250516T120614">https://www.gov.pl/zagospodarowanieprzestrzenne/app/StrefaPlanistyczna/PL.ZIPPZP.10212/241404-POG/1POG-84SJ/20250516T120614</a>
wydzielenie planistyczne	<a href="https://www.gov.pl/zagospodarowanieprzestrzenne/app/StrefaPlanistyczna/PL.ZIPPZP.10212/241404-POG/1POG-85SJ/20250516T120614">https://www.gov.pl/zagospodarowanieprzestrzenne/app/StrefaPlanistyczna/PL.ZIPPZP.10212/241404-POG/1POG-85SJ/20250516T120614</a>
wydzielenie planistyczne	<a href="https://www.gov.pl/zagospodarowanieprzestrzenne/app">https://www.gov.pl/zagospodarowanieprzestrzenne/app</a>

	<a href="https://www.gov.pl/zagospodarowanieprzestrzenne/app/StrefaPlanistyczna/PL.ZIPPZP.10212/241404-POG/1POG-27SU/20250516T120614">/StrefaPlanistyczna/PL.ZIPPZP.10212/241404-POG/1POG-27SU/20250516T120614</a>
wydzielenie planistyczne	<a href="https://www.gov.pl/zagospodarowanieprzestrzenne/app/StrefaPlanistyczna/PL.ZIPPZP.10212/241404-POG/1POG-86SJ/20250516T120614">https://www.gov.pl/zagospodarowanieprzestrzenne/app/StrefaPlanistyczna/PL.ZIPPZP.10212/241404-POG/1POG-86SJ/20250516T120614</a>
wydzielenie planistyczne	<a href="https://www.gov.pl/zagospodarowanieprzestrzenne/app/StrefaPlanistyczna/PL.ZIPPZP.10212/241404-POG/1POG-87SJ/20250516T120614">https://www.gov.pl/zagospodarowanieprzestrzenne/app/StrefaPlanistyczna/PL.ZIPPZP.10212/241404-POG/1POG-87SJ/20250516T120614</a>
wydzielenie planistyczne	<a href="https://www.gov.pl/zagospodarowanieprzestrzenne/app/StrefaPlanistyczna/PL.ZIPPZP.10212/241404-POG/1POG-88SJ/20250516T120614">https://www.gov.pl/zagospodarowanieprzestrzenne/app/StrefaPlanistyczna/PL.ZIPPZP.10212/241404-POG/1POG-88SJ/20250516T120614</a>
wydzielenie planistyczne	<a href="https://www.gov.pl/zagospodarowanieprzestrzenne/app/StrefaPlanistyczna/PL.ZIPPZP.10212/241404-POG/1POG-89SJ/20250516T120614">https://www.gov.pl/zagospodarowanieprzestrzenne/app/StrefaPlanistyczna/PL.ZIPPZP.10212/241404-POG/1POG-89SJ/20250516T120614</a>
wydzielenie planistyczne	<a href="https://www.gov.pl/zagospodarowanieprzestrzenne/app/StrefaPlanistyczna/PL.ZIPPZP.10212/241404-POG/1POG-90SJ/20250516T120614">https://www.gov.pl/zagospodarowanieprzestrzenne/app/StrefaPlanistyczna/PL.ZIPPZP.10212/241404-POG/1POG-90SJ/20250516T120614</a>
wydzielenie planistyczne	<a href="https://www.gov.pl/zagospodarowanieprzestrzenne/app/StrefaPlanistyczna/PL.ZIPPZP.10212/241404-POG/1POG-28SU/20250516T120614">https://www.gov.pl/zagospodarowanieprzestrzenne/app/StrefaPlanistyczna/PL.ZIPPZP.10212/241404-POG/1POG-28SU/20250516T120614</a>
wydzielenie planistyczne	<a href="https://www.gov.pl/zagospodarowanieprzestrzenne/app/StrefaPlanistyczna/PL.ZIPPZP.10212/241404-POG/1POG-29SU/20250516T120614">https://www.gov.pl/zagospodarowanieprzestrzenne/app/StrefaPlanistyczna/PL.ZIPPZP.10212/241404-POG/1POG-29SU/20250516T120614</a>
wydzielenie planistyczne	<a href="https://www.gov.pl/zagospodarowanieprzestrzenne/app/StrefaPlanistyczna/PL.ZIPPZP.10212/241404-POG/1POG-2SN/20250516T120614">https://www.gov.pl/zagospodarowanieprzestrzenne/app/StrefaPlanistyczna/PL.ZIPPZP.10212/241404-POG/1POG-2SN/20250516T120614</a>
wydzielenie planistyczne	<a href="https://www.gov.pl/zagospodarowanieprzestrzenne/app/StrefaPlanistyczna/PL.ZIPPZP.10212/241404-POG/1POG-91SJ/20250516T120614">https://www.gov.pl/zagospodarowanieprzestrzenne/app/StrefaPlanistyczna/PL.ZIPPZP.10212/241404-POG/1POG-91SJ/20250516T120614</a>
wydzielenie planistyczne	<a href="https://www.gov.pl/zagospodarowanieprzestrzenne/app/StrefaPlanistyczna/PL.ZIPPZP.10212/241404-POG/1POG-92SJ/20250516T120614">https://www.gov.pl/zagospodarowanieprzestrzenne/app/StrefaPlanistyczna/PL.ZIPPZP.10212/241404-POG/1POG-92SJ/20250516T120614</a>
wydzielenie planistyczne	<a href="https://www.gov.pl/zagospodarowanieprzestrzenne/app/StrefaPlanistyczna/PL.ZIPPZP.10212/241404-POG/1POG-93SJ/20250516T120614">https://www.gov.pl/zagospodarowanieprzestrzenne/app/StrefaPlanistyczna/PL.ZIPPZP.10212/241404-POG/1POG-93SJ/20250516T120614</a>
wydzielenie planistyczne	<a href="https://www.gov.pl/zagospodarowanieprzestrzenne/app/StrefaPlanistyczna/PL.ZIPPZP.10212/241404-POG/1POG-94SJ/20250516T120614">https://www.gov.pl/zagospodarowanieprzestrzenne/app/StrefaPlanistyczna/PL.ZIPPZP.10212/241404-POG/1POG-94SJ/20250516T120614</a>
wydzielenie planistyczne	<a href="https://www.gov.pl/zagospodarowanieprzestrzenne/app/StrefaPlanistyczna/PL.ZIPPZP.10212/241404-POG/1POG-14SP/20250516T120614">https://www.gov.pl/zagospodarowanieprzestrzenne/app/StrefaPlanistyczna/PL.ZIPPZP.10212/241404-POG/1POG-14SP/20250516T120614</a>
wydzielenie planistyczne	<a href="https://www.gov.pl/zagospodarowanieprzestrzenne/app/StrefaPlanistyczna/PL.ZIPPZP.10212/241404-POG/1POG-5SK/20250516T120614">https://www.gov.pl/zagospodarowanieprzestrzenne/app/StrefaPlanistyczna/PL.ZIPPZP.10212/241404-POG/1POG-5SK/20250516T120614</a>
wydzielenie planistyczne	<a href="https://www.gov.pl/zagospodarowanieprzestrzenne/app/StrefaPlanistyczna/PL.ZIPPZP.10212/241404-POG/1POG-29SO/20250516T120614">https://www.gov.pl/zagospodarowanieprzestrzenne/app/StrefaPlanistyczna/PL.ZIPPZP.10212/241404-POG/1POG-29SO/20250516T120614</a>
wydzielenie planistyczne	<a href="https://www.gov.pl/zagospodarowanieprzestrzenne/app/StrefaPlanistyczna/PL.ZIPPZP.10212/241404-POG/1POG-30SU/20250516T120614">https://www.gov.pl/zagospodarowanieprzestrzenne/app/StrefaPlanistyczna/PL.ZIPPZP.10212/241404-POG/1POG-30SU/20250516T120614</a>
wydzielenie planistyczne	<a href="https://www.gov.pl/zagospodarowanieprzestrzenne/app">https://www.gov.pl/zagospodarowanieprzestrzenne/app</a>

	<a href="https://www.gov.pl/zagospodarowanieprzestrzenne/app/StrefaPlanistyczna/PL.ZIPPZP.10212/241404-POG/1POG-95SJ/20250516T120614">/StrefaPlanistyczna/PL.ZIPPZP.10212/241404-POG/1POG-95SJ/20250516T120614</a>
wydzielenie planistyczne	<a href="https://www.gov.pl/zagospodarowanieprzestrzenne/app/StrefaPlanistyczna/PL.ZIPPZP.10212/241404-POG/1POG-3SN/20250516T120614">https://www.gov.pl/zagospodarowanieprzestrzenne/app/StrefaPlanistyczna/PL.ZIPPZP.10212/241404-POG/1POG-3SN/20250516T120614</a>
wydzielenie planistyczne	<a href="https://www.gov.pl/zagospodarowanieprzestrzenne/app/StrefaPlanistyczna/PL.ZIPPZP.10212/241404-POG/1POG-9SR/20250516T120614">https://www.gov.pl/zagospodarowanieprzestrzenne/app/StrefaPlanistyczna/PL.ZIPPZP.10212/241404-POG/1POG-9SR/20250516T120614</a>
wydzielenie planistyczne	<a href="https://www.gov.pl/zagospodarowanieprzestrzenne/app/StrefaPlanistyczna/PL.ZIPPZP.10212/241404-POG/1POG-31SU/20250516T120614">https://www.gov.pl/zagospodarowanieprzestrzenne/app/StrefaPlanistyczna/PL.ZIPPZP.10212/241404-POG/1POG-31SU/20250516T120614</a>
wydzielenie planistyczne	<a href="https://www.gov.pl/zagospodarowanieprzestrzenne/app/StrefaPlanistyczna/PL.ZIPPZP.10212/241404-POG/1POG-96SJ/20250516T120614">https://www.gov.pl/zagospodarowanieprzestrzenne/app/StrefaPlanistyczna/PL.ZIPPZP.10212/241404-POG/1POG-96SJ/20250516T120614</a>
wydzielenie planistyczne	<a href="https://www.gov.pl/zagospodarowanieprzestrzenne/app/StrefaPlanistyczna/PL.ZIPPZP.10212/241404-POG/1POG-4SI/20250516T120614">https://www.gov.pl/zagospodarowanieprzestrzenne/app/StrefaPlanistyczna/PL.ZIPPZP.10212/241404-POG/1POG-4SI/20250516T120614</a>
wydzielenie planistyczne	<a href="https://www.gov.pl/zagospodarowanieprzestrzenne/app/StrefaPlanistyczna/PL.ZIPPZP.10212/241404-POG/1POG-32SU/20250516T120614">https://www.gov.pl/zagospodarowanieprzestrzenne/app/StrefaPlanistyczna/PL.ZIPPZP.10212/241404-POG/1POG-32SU/20250516T120614</a>
wydzielenie planistyczne	<a href="https://www.gov.pl/zagospodarowanieprzestrzenne/app/StrefaPlanistyczna/PL.ZIPPZP.10212/241404-POG/1POG-34SU/20250516T120614">https://www.gov.pl/zagospodarowanieprzestrzenne/app/StrefaPlanistyczna/PL.ZIPPZP.10212/241404-POG/1POG-34SU/20250516T120614</a>
wydzielenie planistyczne	<a href="https://www.gov.pl/zagospodarowanieprzestrzenne/app/StrefaPlanistyczna/PL.ZIPPZP.10212/241404-POG/1POG-2SG/20250516T120614">https://www.gov.pl/zagospodarowanieprzestrzenne/app/StrefaPlanistyczna/PL.ZIPPZP.10212/241404-POG/1POG-2SG/20250516T120614</a>
wydzielenie planistyczne	<a href="https://www.gov.pl/zagospodarowanieprzestrzenne/app/StrefaPlanistyczna/PL.ZIPPZP.10212/241404-POG/1POG-30SO/20250516T120614">https://www.gov.pl/zagospodarowanieprzestrzenne/app/StrefaPlanistyczna/PL.ZIPPZP.10212/241404-POG/1POG-30SO/20250516T120614</a>
wydzielenie planistyczne	<a href="https://www.gov.pl/zagospodarowanieprzestrzenne/app/StrefaPlanistyczna/PL.ZIPPZP.10212/241404-POG/1POG-3SG/20250516T120614">https://www.gov.pl/zagospodarowanieprzestrzenne/app/StrefaPlanistyczna/PL.ZIPPZP.10212/241404-POG/1POG-3SG/20250516T120614</a>
wydzielenie planistyczne	<a href="https://www.gov.pl/zagospodarowanieprzestrzenne/app/StrefaPlanistyczna/PL.ZIPPZP.10212/241404-POG/1POG-4SG/20250516T120614">https://www.gov.pl/zagospodarowanieprzestrzenne/app/StrefaPlanistyczna/PL.ZIPPZP.10212/241404-POG/1POG-4SG/20250516T120614</a>
wydzielenie planistyczne	<a href="https://www.gov.pl/zagospodarowanieprzestrzenne/app/StrefaPlanistyczna/PL.ZIPPZP.10212/241404-POG/1POG-97SJ/20250516T120614">https://www.gov.pl/zagospodarowanieprzestrzenne/app/StrefaPlanistyczna/PL.ZIPPZP.10212/241404-POG/1POG-97SJ/20250516T120614</a>
wydzielenie planistyczne	<a href="https://www.gov.pl/zagospodarowanieprzestrzenne/app/StrefaPlanistyczna/PL.ZIPPZP.10212/241404-POG/1POG-98SJ/20250516T120614">https://www.gov.pl/zagospodarowanieprzestrzenne/app/StrefaPlanistyczna/PL.ZIPPZP.10212/241404-POG/1POG-98SJ/20250516T120614</a>
wydzielenie planistyczne	<a href="https://www.gov.pl/zagospodarowanieprzestrzenne/app/StrefaPlanistyczna/PL.ZIPPZP.10212/241404-POG/1POG-99SJ/20250516T120614">https://www.gov.pl/zagospodarowanieprzestrzenne/app/StrefaPlanistyczna/PL.ZIPPZP.10212/241404-POG/1POG-99SJ/20250516T120614</a>
wydzielenie planistyczne	<a href="https://www.gov.pl/zagospodarowanieprzestrzenne/app/StrefaPlanistyczna/PL.ZIPPZP.10212/241404-POG/1POG-100SJ/20250516T120614">https://www.gov.pl/zagospodarowanieprzestrzenne/app/StrefaPlanistyczna/PL.ZIPPZP.10212/241404-POG/1POG-100SJ/20250516T120614</a>
wydzielenie planistyczne	<a href="https://www.gov.pl/zagospodarowanieprzestrzenne/app/StrefaPlanistyczna/PL.ZIPPZP.10212/241404-POG/1POG-101SJ/20250516T120614">https://www.gov.pl/zagospodarowanieprzestrzenne/app/StrefaPlanistyczna/PL.ZIPPZP.10212/241404-POG/1POG-101SJ/20250516T120614</a>
wydzielenie planistyczne	<a href="https://www.gov.pl/zagospodarowanieprzestrzenne/app">https://www.gov.pl/zagospodarowanieprzestrzenne/app</a>



	<a href="https://www.gov.pl/zagospodarowanieprzestrzenne/app/StrefaPlanistyczna/PL.ZIPPZP.10212/241404-POG/1POG-119SJ/20250516T170555">/StrefaPlanistyczna/PL.ZIPPZP.10212/241404-POG/1POG-119SJ/20250516T170555</a>
wydzielenie planistyczne	<a href="https://www.gov.pl/zagospodarowanieprzestrzenne/app/StrefaPlanistyczna/PL.ZIPPZP.10212/241404-POG/1POG-120SJ/20250516T120614">https://www.gov.pl/zagospodarowanieprzestrzenne/app/StrefaPlanistyczna/PL.ZIPPZP.10212/241404-POG/1POG-120SJ/20250516T120614</a>
wydzielenie planistyczne	<a href="https://www.gov.pl/zagospodarowanieprzestrzenne/app/StrefaPlanistyczna/PL.ZIPPZP.10212/241404-POG/1POG-35SU/20250516T120614">https://www.gov.pl/zagospodarowanieprzestrzenne/app/StrefaPlanistyczna/PL.ZIPPZP.10212/241404-POG/1POG-35SU/20250516T120614</a>
wydzielenie planistyczne	<a href="https://www.gov.pl/zagospodarowanieprzestrzenne/app/StrefaPlanistyczna/PL.ZIPPZP.10212/241404-POG/1POG-82SZ/20250516T120614">https://www.gov.pl/zagospodarowanieprzestrzenne/app/StrefaPlanistyczna/PL.ZIPPZP.10212/241404-POG/1POG-82SZ/20250516T120614</a>
wydzielenie planistyczne	<a href="https://www.gov.pl/zagospodarowanieprzestrzenne/app/StrefaPlanistyczna/PL.ZIPPZP.10212/241404-POG/1POG-121SJ/20250516T120614">https://www.gov.pl/zagospodarowanieprzestrzenne/app/StrefaPlanistyczna/PL.ZIPPZP.10212/241404-POG/1POG-121SJ/20250516T120614</a>
wydzielenie planistyczne	<a href="https://www.gov.pl/zagospodarowanieprzestrzenne/app/StrefaPlanistyczna/PL.ZIPPZP.10212/241404-POG/1POG-36SU/20250516T120614">https://www.gov.pl/zagospodarowanieprzestrzenne/app/StrefaPlanistyczna/PL.ZIPPZP.10212/241404-POG/1POG-36SU/20250516T120614</a>
wydzielenie planistyczne	<a href="https://www.gov.pl/zagospodarowanieprzestrzenne/app/StrefaPlanistyczna/PL.ZIPPZP.10212/241404-POG/1POG-122SJ/20250516T120614">https://www.gov.pl/zagospodarowanieprzestrzenne/app/StrefaPlanistyczna/PL.ZIPPZP.10212/241404-POG/1POG-122SJ/20250516T120614</a>
wydzielenie planistyczne	<a href="https://www.gov.pl/zagospodarowanieprzestrzenne/app/StrefaPlanistyczna/PL.ZIPPZP.10212/241404-POG/1POG-31SO/20250516T120614">https://www.gov.pl/zagospodarowanieprzestrzenne/app/StrefaPlanistyczna/PL.ZIPPZP.10212/241404-POG/1POG-31SO/20250516T120614</a>
wydzielenie planistyczne	<a href="https://www.gov.pl/zagospodarowanieprzestrzenne/app/StrefaPlanistyczna/PL.ZIPPZP.10212/241404-POG/1POG-123SJ/20250516T120614">https://www.gov.pl/zagospodarowanieprzestrzenne/app/StrefaPlanistyczna/PL.ZIPPZP.10212/241404-POG/1POG-123SJ/20250516T120614</a>
wydzielenie planistyczne	<a href="https://www.gov.pl/zagospodarowanieprzestrzenne/app/StrefaPlanistyczna/PL.ZIPPZP.10212/241404-POG/1POG-83SZ/20250516T120614">https://www.gov.pl/zagospodarowanieprzestrzenne/app/StrefaPlanistyczna/PL.ZIPPZP.10212/241404-POG/1POG-83SZ/20250516T120614</a>
wydzielenie planistyczne	<a href="https://www.gov.pl/zagospodarowanieprzestrzenne/app/StrefaPlanistyczna/PL.ZIPPZP.10212/241404-POG/1POG-124SJ/20250516T120614">https://www.gov.pl/zagospodarowanieprzestrzenne/app/StrefaPlanistyczna/PL.ZIPPZP.10212/241404-POG/1POG-124SJ/20250516T120614</a>
wydzielenie planistyczne	<a href="https://www.gov.pl/zagospodarowanieprzestrzenne/app/StrefaPlanistyczna/PL.ZIPPZP.10212/241404-POG/1POG-125SJ/20250516T120614">https://www.gov.pl/zagospodarowanieprzestrzenne/app/StrefaPlanistyczna/PL.ZIPPZP.10212/241404-POG/1POG-125SJ/20250516T120614</a>
wydzielenie planistyczne	<a href="https://www.gov.pl/zagospodarowanieprzestrzenne/app/StrefaPlanistyczna/PL.ZIPPZP.10212/241404-POG/1POG-126SJ/20250516T120614">https://www.gov.pl/zagospodarowanieprzestrzenne/app/StrefaPlanistyczna/PL.ZIPPZP.10212/241404-POG/1POG-126SJ/20250516T120614</a>
wydzielenie planistyczne	<a href="https://www.gov.pl/zagospodarowanieprzestrzenne/app/StrefaPlanistyczna/PL.ZIPPZP.10212/241404-POG/1POG-127SJ/20250516T120614">https://www.gov.pl/zagospodarowanieprzestrzenne/app/StrefaPlanistyczna/PL.ZIPPZP.10212/241404-POG/1POG-127SJ/20250516T120614</a>
wydzielenie planistyczne	<a href="https://www.gov.pl/zagospodarowanieprzestrzenne/app/StrefaPlanistyczna/PL.ZIPPZP.10212/241404-POG/1POG-128SJ/20250516T120614">https://www.gov.pl/zagospodarowanieprzestrzenne/app/StrefaPlanistyczna/PL.ZIPPZP.10212/241404-POG/1POG-128SJ/20250516T120614</a>
wydzielenie planistyczne	<a href="https://www.gov.pl/zagospodarowanieprzestrzenne/app/StrefaPlanistyczna/PL.ZIPPZP.10212/241404-POG/1POG-129SJ/20250516T120614">https://www.gov.pl/zagospodarowanieprzestrzenne/app/StrefaPlanistyczna/PL.ZIPPZP.10212/241404-POG/1POG-129SJ/20250516T120614</a>
wydzielenie planistyczne	<a href="https://www.gov.pl/zagospodarowanieprzestrzenne/app/StrefaPlanistyczna/PL.ZIPPZP.10212/241404-POG/1POG-4SN/20250516T120614">https://www.gov.pl/zagospodarowanieprzestrzenne/app/StrefaPlanistyczna/PL.ZIPPZP.10212/241404-POG/1POG-4SN/20250516T120614</a>
wydzielenie planistyczne	<a href="https://www.gov.pl/zagospodarowanieprzestrzenne/app">https://www.gov.pl/zagospodarowanieprzestrzenne/app</a>



	<a href="https://www.gov.pl/zagospodarowanieprzestrzenne/app/StrefaPlanistyczna/PL.ZIPPZP.10212/241404-POG/1POG-130SJ/20250516T120614">/StrefaPlanistyczna/PL.ZIPPZP.10212/241404-POG/1POG-130SJ/20250516T120614</a>
wydzielenie planistyczne	<a href="https://www.gov.pl/zagospodarowanieprzestrzenne/app/StrefaPlanistyczna/PL.ZIPPZP.10212/241404-POG/1POG-38SU/20250516T120614">https://www.gov.pl/zagospodarowanieprzestrzenne/app/StrefaPlanistyczna/PL.ZIPPZP.10212/241404-POG/1POG-38SU/20250516T120614</a>
wydzielenie planistyczne	<a href="https://www.gov.pl/zagospodarowanieprzestrzenne/app/StrefaPlanistyczna/PL.ZIPPZP.10212/241404-POG/1POG-55N/20250516T120614">https://www.gov.pl/zagospodarowanieprzestrzenne/app/StrefaPlanistyczna/PL.ZIPPZP.10212/241404-POG/1POG-55N/20250516T120614</a>
wydzielenie planistyczne	<a href="https://www.gov.pl/zagospodarowanieprzestrzenne/app/StrefaPlanistyczna/PL.ZIPPZP.10212/241404-POG/1POG-131SJ/20250516T120614">https://www.gov.pl/zagospodarowanieprzestrzenne/app/StrefaPlanistyczna/PL.ZIPPZP.10212/241404-POG/1POG-131SJ/20250516T120614</a>
wydzielenie planistyczne	<a href="https://www.gov.pl/zagospodarowanieprzestrzenne/app/StrefaPlanistyczna/PL.ZIPPZP.10212/241404-POG/1POG-32SO/20250516T120614">https://www.gov.pl/zagospodarowanieprzestrzenne/app/StrefaPlanistyczna/PL.ZIPPZP.10212/241404-POG/1POG-32SO/20250516T120614</a>
wydzielenie planistyczne	<a href="https://www.gov.pl/zagospodarowanieprzestrzenne/app/StrefaPlanistyczna/PL.ZIPPZP.10212/241404-POG/1POG-84SZ/20250516T120614">https://www.gov.pl/zagospodarowanieprzestrzenne/app/StrefaPlanistyczna/PL.ZIPPZP.10212/241404-POG/1POG-84SZ/20250516T120614</a>
wydzielenie planistyczne	<a href="https://www.gov.pl/zagospodarowanieprzestrzenne/app/StrefaPlanistyczna/PL.ZIPPZP.10212/241404-POG/1POG-85SZ/20250516T120614">https://www.gov.pl/zagospodarowanieprzestrzenne/app/StrefaPlanistyczna/PL.ZIPPZP.10212/241404-POG/1POG-85SZ/20250516T120614</a>
wydzielenie planistyczne	<a href="https://www.gov.pl/zagospodarowanieprzestrzenne/app/StrefaPlanistyczna/PL.ZIPPZP.10212/241404-POG/1POG-86SZ/20250516T120614">https://www.gov.pl/zagospodarowanieprzestrzenne/app/StrefaPlanistyczna/PL.ZIPPZP.10212/241404-POG/1POG-86SZ/20250516T120614</a>
wydzielenie planistyczne	<a href="https://www.gov.pl/zagospodarowanieprzestrzenne/app/StrefaPlanistyczna/PL.ZIPPZP.10212/241404-POG/1POG-132SJ/20250516T170301">https://www.gov.pl/zagospodarowanieprzestrzenne/app/StrefaPlanistyczna/PL.ZIPPZP.10212/241404-POG/1POG-132SJ/20250516T170301</a>
wydzielenie planistyczne	<a href="https://www.gov.pl/zagospodarowanieprzestrzenne/app/StrefaPlanistyczna/PL.ZIPPZP.10212/241404-POG/1POG-4SR/20250516T163438">https://www.gov.pl/zagospodarowanieprzestrzenne/app/StrefaPlanistyczna/PL.ZIPPZP.10212/241404-POG/1POG-4SR/20250516T163438</a>
wydzielenie planistyczne	<a href="https://www.gov.pl/zagospodarowanieprzestrzenne/app/StrefaPlanistyczna/PL.ZIPPZP.10212/241404-POG/1POG-5SR/20250516T163732">https://www.gov.pl/zagospodarowanieprzestrzenne/app/StrefaPlanistyczna/PL.ZIPPZP.10212/241404-POG/1POG-5SR/20250516T163732</a>
wydzielenie planistyczne	<a href="https://www.gov.pl/zagospodarowanieprzestrzenne/app/StrefaPlanistyczna/PL.ZIPPZP.10212/241404-POG/1POG-19SJ/20250516T165051">https://www.gov.pl/zagospodarowanieprzestrzenne/app/StrefaPlanistyczna/PL.ZIPPZP.10212/241404-POG/1POG-19SJ/20250516T165051</a>
wydzielenie planistyczne	<a href="https://www.gov.pl/zagospodarowanieprzestrzenne/app/StrefaPlanistyczna/PL.ZIPPZP.10212/241404-POG/1POG-67SJ/20250516T165237">https://www.gov.pl/zagospodarowanieprzestrzenne/app/StrefaPlanistyczna/PL.ZIPPZP.10212/241404-POG/1POG-67SJ/20250516T165237</a>
wydzielenie planistyczne	<a href="https://www.gov.pl/zagospodarowanieprzestrzenne/app/StrefaPlanistyczna/PL.ZIPPZP.10212/241404-POG/1POG-33SU/20250516T165729">https://www.gov.pl/zagospodarowanieprzestrzenne/app/StrefaPlanistyczna/PL.ZIPPZP.10212/241404-POG/1POG-33SU/20250516T165729</a>
wydzielenie planistyczne	<a href="https://www.gov.pl/zagospodarowanieprzestrzenne/app/StrefaPlanistyczna/PL.ZIPPZP.10212/241404-POG/1POG-37SU/20250516T170207">https://www.gov.pl/zagospodarowanieprzestrzenne/app/StrefaPlanistyczna/PL.ZIPPZP.10212/241404-POG/1POG-37SU/20250516T170207</a>
regulacja	<a href="https://www.gov.pl/zagospodarowanieprzestrzenne/app/ObszarUzupelnieniaZabudowy/PL.ZIPPZP.10212/241404-POG/1POG-1OUZ/20250516T120614">https://www.gov.pl/zagospodarowanieprzestrzenne/app/ObszarUzupelnieniaZabudowy/PL.ZIPPZP.10212/241404-POG/1POG-1OUZ/20250516T120614</a>
regulacja	<a href="https://www.gov.pl/zagospodarowanieprzestrzenne/app/ObszarUzupelnieniaZabudowy/PL.ZIPPZP.10212/241404-POG/1POG-2OUZ/20250516T120614">https://www.gov.pl/zagospodarowanieprzestrzenne/app/ObszarUzupelnieniaZabudowy/PL.ZIPPZP.10212/241404-POG/1POG-2OUZ/20250516T120614</a>
regulacja	<a href="https://www.gov.pl/zagospodarowanieprzestrzenne/app">https://www.gov.pl/zagospodarowanieprzestrzenne/app</a>

	<a href="#">/ObszarUzupelnieniaZabudowy/PL.ZIPPZP.10212/241404-POG/1POG-3OUZ/20250516T120614</a>
<b>regulacja</b>	<a href="https://www.gov.pl/zagospodarowanieprzestrzenne/app/ObszarUzupelnieniaZabudowy/PL.ZIPPZP.10212/241404-POG/1POG-4OUZ/20250516T120614">https://www.gov.pl/zagospodarowanieprzestrzenne/app/ObszarUzupelnieniaZabudowy/PL.ZIPPZP.10212/241404-POG/1POG-4OUZ/20250516T120614</a>
<b>regulacja</b>	<a href="https://www.gov.pl/zagospodarowanieprzestrzenne/app/ObszarUzupelnieniaZabudowy/PL.ZIPPZP.10212/241404-POG/1POG-5OUZ/20250516T120614">https://www.gov.pl/zagospodarowanieprzestrzenne/app/ObszarUzupelnieniaZabudowy/PL.ZIPPZP.10212/241404-POG/1POG-5OUZ/20250516T120614</a>
<b>regulacja</b>	<a href="https://www.gov.pl/zagospodarowanieprzestrzenne/app/ObszarUzupelnieniaZabudowy/PL.ZIPPZP.10212/241404-POG/1POG-6OUZ/20250516T120614">https://www.gov.pl/zagospodarowanieprzestrzenne/app/ObszarUzupelnieniaZabudowy/PL.ZIPPZP.10212/241404-POG/1POG-6OUZ/20250516T120614</a>
<b>regulacja</b>	<a href="https://www.gov.pl/zagospodarowanieprzestrzenne/app/ObszarUzupelnieniaZabudowy/PL.ZIPPZP.10212/241404-POG/1POG-7OUZ/20250516T120614">https://www.gov.pl/zagospodarowanieprzestrzenne/app/ObszarUzupelnieniaZabudowy/PL.ZIPPZP.10212/241404-POG/1POG-7OUZ/20250516T120614</a>
<b>regulacja</b>	<a href="https://www.gov.pl/zagospodarowanieprzestrzenne/app/ObszarUzupelnieniaZabudowy/PL.ZIPPZP.10212/241404-POG/1POG-8OUZ/20250516T120614">https://www.gov.pl/zagospodarowanieprzestrzenne/app/ObszarUzupelnieniaZabudowy/PL.ZIPPZP.10212/241404-POG/1POG-8OUZ/20250516T120614</a>
<b>regulacja</b>	<a href="https://www.gov.pl/zagospodarowanieprzestrzenne/app/ObszarUzupelnieniaZabudowy/PL.ZIPPZP.10212/241404-POG/1POG-9OUZ/20250516T120614">https://www.gov.pl/zagospodarowanieprzestrzenne/app/ObszarUzupelnieniaZabudowy/PL.ZIPPZP.10212/241404-POG/1POG-9OUZ/20250516T120614</a>
<b>regulacja</b>	<a href="https://www.gov.pl/zagospodarowanieprzestrzenne/app/ObszarUzupelnieniaZabudowy/PL.ZIPPZP.10212/241404-POG/1POG-10OUZ/20250516T120614">https://www.gov.pl/zagospodarowanieprzestrzenne/app/ObszarUzupelnieniaZabudowy/PL.ZIPPZP.10212/241404-POG/1POG-10OUZ/20250516T120614</a>
<b>regulacja</b>	<a href="https://www.gov.pl/zagospodarowanieprzestrzenne/app/ObszarUzupelnieniaZabudowy/PL.ZIPPZP.10212/241404-POG/1POG-11OUZ/20250516T120614">https://www.gov.pl/zagospodarowanieprzestrzenne/app/ObszarUzupelnieniaZabudowy/PL.ZIPPZP.10212/241404-POG/1POG-11OUZ/20250516T120614</a>
<b>regulacja</b>	<a href="https://www.gov.pl/zagospodarowanieprzestrzenne/app/ObszarUzupelnieniaZabudowy/PL.ZIPPZP.10212/241404-POG/1POG-12OUZ/20250516T120614">https://www.gov.pl/zagospodarowanieprzestrzenne/app/ObszarUzupelnieniaZabudowy/PL.ZIPPZP.10212/241404-POG/1POG-12OUZ/20250516T120614</a>
<b>regulacja</b>	<a href="https://www.gov.pl/zagospodarowanieprzestrzenne/app/ObszarUzupelnieniaZabudowy/PL.ZIPPZP.10212/241404-POG/1POG-13OUZ/20250516T120614">https://www.gov.pl/zagospodarowanieprzestrzenne/app/ObszarUzupelnieniaZabudowy/PL.ZIPPZP.10212/241404-POG/1POG-13OUZ/20250516T120614</a>
<b>regulacja</b>	<a href="https://www.gov.pl/zagospodarowanieprzestrzenne/app/ObszarUzupelnieniaZabudowy/PL.ZIPPZP.10212/241404-POG/1POG-14OUZ/20250516T120614">https://www.gov.pl/zagospodarowanieprzestrzenne/app/ObszarUzupelnieniaZabudowy/PL.ZIPPZP.10212/241404-POG/1POG-14OUZ/20250516T120614</a>
<b>regulacja</b>	<a href="https://www.gov.pl/zagospodarowanieprzestrzenne/app/ObszarUzupelnieniaZabudowy/PL.ZIPPZP.10212/241404-POG/1POG-15OUZ/20250516T120614">https://www.gov.pl/zagospodarowanieprzestrzenne/app/ObszarUzupelnieniaZabudowy/PL.ZIPPZP.10212/241404-POG/1POG-15OUZ/20250516T120614</a>
<b>regulacja</b>	<a href="https://www.gov.pl/zagospodarowanieprzestrzenne/app/ObszarUzupelnieniaZabudowy/PL.ZIPPZP.10212/241404-POG/1POG-16OUZ/20250516T120614">https://www.gov.pl/zagospodarowanieprzestrzenne/app/ObszarUzupelnieniaZabudowy/PL.ZIPPZP.10212/241404-POG/1POG-16OUZ/20250516T120614</a>
<b>regulacja</b>	<a href="https://www.gov.pl/zagospodarowanieprzestrzenne/app/ObszarUzupelnieniaZabudowy/PL.ZIPPZP.10212/241404-POG/1POG-17OUZ/20250516T120614">https://www.gov.pl/zagospodarowanieprzestrzenne/app/ObszarUzupelnieniaZabudowy/PL.ZIPPZP.10212/241404-POG/1POG-17OUZ/20250516T120614</a>
<b>regulacja</b>	<a href="https://www.gov.pl/zagospodarowanieprzestrzenne/app/ObszarUzupelnieniaZabudowy/PL.ZIPPZP.10212/241404-POG/1POG-18OUZ/20250516T120614">https://www.gov.pl/zagospodarowanieprzestrzenne/app/ObszarUzupelnieniaZabudowy/PL.ZIPPZP.10212/241404-POG/1POG-18OUZ/20250516T120614</a>
<b>regulacja</b>	<a href="https://www.gov.pl/zagospodarowanieprzestrzenne/app/ObszarUzupelnieniaZabudowy/PL.ZIPPZP.10212/241404-POG/1POG-19OUZ/20250516T120614">https://www.gov.pl/zagospodarowanieprzestrzenne/app/ObszarUzupelnieniaZabudowy/PL.ZIPPZP.10212/241404-POG/1POG-19OUZ/20250516T120614</a>
<b>regulacja</b>	<a href="https://www.gov.pl/zagospodarowanieprzestrzenne/app">https://www.gov.pl/zagospodarowanieprzestrzenne/app</a>

	<a href="https://www.gov.pl/zagospodarowanieprzestrzenne/app/ObszarUzupelnieniaZabudowy/PL.ZIPPZP.10212/241404-POG/1POG-20OUZ/20250516T120614">/ObszarUzupelnieniaZabudowy/PL.ZIPPZP.10212/241404-POG/1POG-20OUZ/20250516T120614</a>
regulacja	<a href="https://www.gov.pl/zagospodarowanieprzestrzenne/app/ObszarUzupelnieniaZabudowy/PL.ZIPPZP.10212/241404-POG/1POG-21OUZ/20250516T120614">https://www.gov.pl/zagospodarowanieprzestrzenne/app/ObszarUzupelnieniaZabudowy/PL.ZIPPZP.10212/241404-POG/1POG-21OUZ/20250516T120614</a>
regulacja	<a href="https://www.gov.pl/zagospodarowanieprzestrzenne/app/ObszarUzupelnieniaZabudowy/PL.ZIPPZP.10212/241404-POG/1POG-22OUZ/20250516T120614">https://www.gov.pl/zagospodarowanieprzestrzenne/app/ObszarUzupelnieniaZabudowy/PL.ZIPPZP.10212/241404-POG/1POG-22OUZ/20250516T120614</a>
regulacja	<a href="https://www.gov.pl/zagospodarowanieprzestrzenne/app/ObszarUzupelnieniaZabudowy/PL.ZIPPZP.10212/241404-POG/1POG-23OUZ/20250516T120614">https://www.gov.pl/zagospodarowanieprzestrzenne/app/ObszarUzupelnieniaZabudowy/PL.ZIPPZP.10212/241404-POG/1POG-23OUZ/20250516T120614</a>
regulacja	<a href="https://www.gov.pl/zagospodarowanieprzestrzenne/app/ObszarUzupelnieniaZabudowy/PL.ZIPPZP.10212/241404-POG/1POG-24OUZ/20250516T120614">https://www.gov.pl/zagospodarowanieprzestrzenne/app/ObszarUzupelnieniaZabudowy/PL.ZIPPZP.10212/241404-POG/1POG-24OUZ/20250516T120614</a>
regulacja	<a href="https://www.gov.pl/zagospodarowanieprzestrzenne/app/ObszarUzupelnieniaZabudowy/PL.ZIPPZP.10212/241404-POG/1POG-26OUZ/20250516T120614">https://www.gov.pl/zagospodarowanieprzestrzenne/app/ObszarUzupelnieniaZabudowy/PL.ZIPPZP.10212/241404-POG/1POG-26OUZ/20250516T120614</a>
regulacja	<a href="https://www.gov.pl/zagospodarowanieprzestrzenne/app/ObszarUzupelnieniaZabudowy/PL.ZIPPZP.10212/241404-POG/1POG-27OUZ/20250516T120614">https://www.gov.pl/zagospodarowanieprzestrzenne/app/ObszarUzupelnieniaZabudowy/PL.ZIPPZP.10212/241404-POG/1POG-27OUZ/20250516T120614</a>
regulacja	<a href="https://www.gov.pl/zagospodarowanieprzestrzenne/app/ObszarUzupelnieniaZabudowy/PL.ZIPPZP.10212/241404-POG/1POG-28OUZ/20250516T120614">https://www.gov.pl/zagospodarowanieprzestrzenne/app/ObszarUzupelnieniaZabudowy/PL.ZIPPZP.10212/241404-POG/1POG-28OUZ/20250516T120614</a>
regulacja	<a href="https://www.gov.pl/zagospodarowanieprzestrzenne/app/ObszarUzupelnieniaZabudowy/PL.ZIPPZP.10212/241404-POG/1POG-29OUZ/20250516T120614">https://www.gov.pl/zagospodarowanieprzestrzenne/app/ObszarUzupelnieniaZabudowy/PL.ZIPPZP.10212/241404-POG/1POG-29OUZ/20250516T120614</a>
regulacja	<a href="https://www.gov.pl/zagospodarowanieprzestrzenne/app/ObszarUzupelnieniaZabudowy/PL.ZIPPZP.10212/241404-POG/1POG-30OUZ/20250516T120614">https://www.gov.pl/zagospodarowanieprzestrzenne/app/ObszarUzupelnieniaZabudowy/PL.ZIPPZP.10212/241404-POG/1POG-30OUZ/20250516T120614</a>
regulacja	<a href="https://www.gov.pl/zagospodarowanieprzestrzenne/app/ObszarUzupelnieniaZabudowy/PL.ZIPPZP.10212/241404-POG/1POG-31OUZ/20250516T120614">https://www.gov.pl/zagospodarowanieprzestrzenne/app/ObszarUzupelnieniaZabudowy/PL.ZIPPZP.10212/241404-POG/1POG-31OUZ/20250516T120614</a>
regulacja	<a href="https://www.gov.pl/zagospodarowanieprzestrzenne/app/ObszarUzupelnieniaZabudowy/PL.ZIPPZP.10212/241404-POG/1POG-32OUZ/20250516T120614">https://www.gov.pl/zagospodarowanieprzestrzenne/app/ObszarUzupelnieniaZabudowy/PL.ZIPPZP.10212/241404-POG/1POG-32OUZ/20250516T120614</a>
regulacja	<a href="https://www.gov.pl/zagospodarowanieprzestrzenne/app/ObszarUzupelnieniaZabudowy/PL.ZIPPZP.10212/241404-POG/1POG-33OUZ/20250516T120614">https://www.gov.pl/zagospodarowanieprzestrzenne/app/ObszarUzupelnieniaZabudowy/PL.ZIPPZP.10212/241404-POG/1POG-33OUZ/20250516T120614</a>
regulacja	<a href="https://www.gov.pl/zagospodarowanieprzestrzenne/app/ObszarUzupelnieniaZabudowy/PL.ZIPPZP.10212/241404-POG/1POG-34OUZ/20250516T120614">https://www.gov.pl/zagospodarowanieprzestrzenne/app/ObszarUzupelnieniaZabudowy/PL.ZIPPZP.10212/241404-POG/1POG-34OUZ/20250516T120614</a>
regulacja	<a href="https://www.gov.pl/zagospodarowanieprzestrzenne/app/ObszarUzupelnieniaZabudowy/PL.ZIPPZP.10212/241404-POG/1POG-35OUZ/20250516T120614">https://www.gov.pl/zagospodarowanieprzestrzenne/app/ObszarUzupelnieniaZabudowy/PL.ZIPPZP.10212/241404-POG/1POG-35OUZ/20250516T120614</a>
regulacja	<a href="https://www.gov.pl/zagospodarowanieprzestrzenne/app/ObszarUzupelnieniaZabudowy/PL.ZIPPZP.10212/241404-POG/1POG-36OUZ/20250516T120614">https://www.gov.pl/zagospodarowanieprzestrzenne/app/ObszarUzupelnieniaZabudowy/PL.ZIPPZP.10212/241404-POG/1POG-36OUZ/20250516T120614</a>
regulacja	<a href="https://www.gov.pl/zagospodarowanieprzestrzenne/app/ObszarUzupelnieniaZabudowy/PL.ZIPPZP.10212/241404-POG/1POG-37OUZ/20250516T120614">https://www.gov.pl/zagospodarowanieprzestrzenne/app/ObszarUzupelnieniaZabudowy/PL.ZIPPZP.10212/241404-POG/1POG-37OUZ/20250516T120614</a>
regulacja	<a href="https://www.gov.pl/zagospodarowanieprzestrzenne/app">https://www.gov.pl/zagospodarowanieprzestrzenne/app</a>


	<a href="https://www.gov.pl/obszaruzupelnieniazabudowy/PL.ZIPPZP.10212/241404-POG/1POG-38OUZ/20250516T120614">/ObszarUzupelnieniaZabudowy/PL.ZIPPZP.10212/241404-POG/1POG-38OUZ/20250516T120614</a>
regulacja	<a href="https://www.gov.pl/obszaruzupelnieniazabudowy/PL.ZIPPZP.10212/241404-POG/1POG-39OUZ/20250516T120614">https://www.gov.pl/obszaruzupelnieniazabudowy/PL.ZIPPZP.10212/241404-POG/1POG-39OUZ/20250516T120614</a>
regulacja	<a href="https://www.gov.pl/obszaruzupelnieniazabudowy/PL.ZIPPZP.10212/241404-POG/1POG-40OUZ/20250516T120614">https://www.gov.pl/obszaruzupelnieniazabudowy/PL.ZIPPZP.10212/241404-POG/1POG-40OUZ/20250516T120614</a>
regulacja	<a href="https://www.gov.pl/obszaruzupelnieniazabudowy/PL.ZIPPZP.10212/241404-POG/1POG-41OUZ/20250516T120614">https://www.gov.pl/obszaruzupelnieniazabudowy/PL.ZIPPZP.10212/241404-POG/1POG-41OUZ/20250516T120614</a>
regulacja	<a href="https://www.gov.pl/obszaruzupelnieniazabudowy/PL.ZIPPZP.10212/241404-POG/1POG-42OUZ/20250516T120614">https://www.gov.pl/obszaruzupelnieniazabudowy/PL.ZIPPZP.10212/241404-POG/1POG-42OUZ/20250516T120614</a>
regulacja	<a href="https://www.gov.pl/obszaruzupelnieniazabudowy/PL.ZIPPZP.10212/241404-POG/1POG-43OUZ/20250516T120614">https://www.gov.pl/obszaruzupelnieniazabudowy/PL.ZIPPZP.10212/241404-POG/1POG-43OUZ/20250516T120614</a>
regulacja	<a href="https://www.gov.pl/obszaruzupelnieniazabudowy/PL.ZIPPZP.10212/241404-POG/1POG-44OUZ/20250516T120614">https://www.gov.pl/obszaruzupelnieniazabudowy/PL.ZIPPZP.10212/241404-POG/1POG-44OUZ/20250516T120614</a>
regulacja	<a href="https://www.gov.pl/obszaruzupelnieniazabudowy/PL.ZIPPZP.10212/241404-POG/1POG-45OUZ/20250516T120614">https://www.gov.pl/obszaruzupelnieniazabudowy/PL.ZIPPZP.10212/241404-POG/1POG-45OUZ/20250516T120614</a>
regulacja	<a href="https://www.gov.pl/obszaruzupelnieniazabudowy/PL.ZIPPZP.10212/241404-POG/1POG-46OUZ/20250516T120614">https://www.gov.pl/obszaruzupelnieniazabudowy/PL.ZIPPZP.10212/241404-POG/1POG-46OUZ/20250516T120614</a>
regulacja	<a href="https://www.gov.pl/obszaruzupelnieniazabudowy/PL.ZIPPZP.10212/241404-POG/1POG-47OUZ/20250516T120614">https://www.gov.pl/obszaruzupelnieniazabudowy/PL.ZIPPZP.10212/241404-POG/1POG-47OUZ/20250516T120614</a>
regulacja	<a href="https://www.gov.pl/obszaruzupelnieniazabudowy/PL.ZIPPZP.10212/241404-POG/1POG-48OUZ/20250516T120614">https://www.gov.pl/obszaruzupelnieniazabudowy/PL.ZIPPZP.10212/241404-POG/1POG-48OUZ/20250516T120614</a>
regulacja	<a href="https://www.gov.pl/obszaruzupelnieniazabudowy/PL.ZIPPZP.10212/241404-POG/1POG-49OUZ/20250516T120614">https://www.gov.pl/obszaruzupelnieniazabudowy/PL.ZIPPZP.10212/241404-POG/1POG-49OUZ/20250516T120614</a>
regulacja	<a href="https://www.gov.pl/obszaruzupelnieniazabudowy/PL.ZIPPZP.10212/241404-POG/1POG-50OUZ/20250516T120614">https://www.gov.pl/obszaruzupelnieniazabudowy/PL.ZIPPZP.10212/241404-POG/1POG-50OUZ/20250516T120614</a>
regulacja	<a href="https://www.gov.pl/obszaruzupelnieniazabudowy/PL.ZIPPZP.10212/241404-POG/1POG-25OUZ/20250516T120614">https://www.gov.pl/obszaruzupelnieniazabudowy/PL.ZIPPZP.10212/241404-POG/1POG-25OUZ/20250516T120614</a>
regulacja	<a href="https://www.gov.pl/obszaruzupelnieniazabudowy/PL.ZIPPZP.10212/241404-POG/1POG-51OUZ/20250516T120614">https://www.gov.pl/obszaruzupelnieniazabudowy/PL.ZIPPZP.10212/241404-POG/1POG-51OUZ/20250516T120614</a>
regulacja	<a href="https://www.gov.pl/obszaruzupelnieniazabudowy/PL.ZIPPZP.10212/241404-POG/1POG-52OUZ/20250516T120614">https://www.gov.pl/obszaruzupelnieniazabudowy/PL.ZIPPZP.10212/241404-POG/1POG-52OUZ/20250516T120614</a>
regulacja	<a href="https://www.gov.pl/obszaruzupelnieniazabudowy/PL.ZIPPZP.10212/241404-POG/1POG-53OUZ/20250516T120614">https://www.gov.pl/obszaruzupelnieniazabudowy/PL.ZIPPZP.10212/241404-POG/1POG-53OUZ/20250516T120614</a>
regulacja	<a href="https://www.gov.pl/obszaruzupelnieniazabudowy/PL.ZIPPZP.10212/241404-POG/1POG-53OUZ/20250516T120614">https://www.gov.pl/obszaruzupelnieniazabudowy/PL.ZIPPZP.10212/241404-POG/1POG-53OUZ/20250516T120614</a>

	<a href="#">/ObszarUzupelnieniaZabudowy/PL.ZIPPZP.10212/241404-POG/1POG-54OUZ/20250516T120614</a>
<b>regulacja</b>	<a href="https://www.gov.pl/zagospodarowanieprzestrzenne/app/ObszarUzupelnieniaZabudowy/PL.ZIPPZP.10212/241404-POG/1POG-55OUZ/20250516T120614">https://www.gov.pl/zagospodarowanieprzestrzenne/app/ObszarUzupelnieniaZabudowy/PL.ZIPPZP.10212/241404-POG/1POG-55OUZ/20250516T120614</a>
<b>regulacja</b>	<a href="https://www.gov.pl/zagospodarowanieprzestrzenne/app/ObszarUzupelnieniaZabudowy/PL.ZIPPZP.10212/241404-POG/1POG-56OUZ/20250516T120614">https://www.gov.pl/zagospodarowanieprzestrzenne/app/ObszarUzupelnieniaZabudowy/PL.ZIPPZP.10212/241404-POG/1POG-56OUZ/20250516T120614</a>
<b>regulacja</b>	<a href="https://www.gov.pl/zagospodarowanieprzestrzenne/app/ObszarUzupelnieniaZabudowy/PL.ZIPPZP.10212/241404-POG/1POG-57OUZ/20250516T120614">https://www.gov.pl/zagospodarowanieprzestrzenne/app/ObszarUzupelnieniaZabudowy/PL.ZIPPZP.10212/241404-POG/1POG-57OUZ/20250516T120614</a>
<b>regulacja</b>	<a href="https://www.gov.pl/zagospodarowanieprzestrzenne/app/ObszarUzupelnieniaZabudowy/PL.ZIPPZP.10212/241404-POG/1POG-58OUZ/20250516T120614">https://www.gov.pl/zagospodarowanieprzestrzenne/app/ObszarUzupelnieniaZabudowy/PL.ZIPPZP.10212/241404-POG/1POG-58OUZ/20250516T120614</a>
<b>regulacja</b>	<a href="https://www.gov.pl/zagospodarowanieprzestrzenne/app/ObszarUzupelnieniaZabudowy/PL.ZIPPZP.10212/241404-POG/1POG-59OUZ/20250516T120614">https://www.gov.pl/zagospodarowanieprzestrzenne/app/ObszarUzupelnieniaZabudowy/PL.ZIPPZP.10212/241404-POG/1POG-59OUZ/20250516T120614</a>
<b>regulacja</b>	<a href="https://www.gov.pl/zagospodarowanieprzestrzenne/app/ObszarUzupelnieniaZabudowy/PL.ZIPPZP.10212/241404-POG/1POG-60OUZ/20250516T120614">https://www.gov.pl/zagospodarowanieprzestrzenne/app/ObszarUzupelnieniaZabudowy/PL.ZIPPZP.10212/241404-POG/1POG-60OUZ/20250516T120614</a>
<b>regulacja</b>	<a href="https://www.gov.pl/zagospodarowanieprzestrzenne/app/ObszarUzupelnieniaZabudowy/PL.ZIPPZP.10212/241404-POG/1POG-61OUZ/20250516T120614">https://www.gov.pl/zagospodarowanieprzestrzenne/app/ObszarUzupelnieniaZabudowy/PL.ZIPPZP.10212/241404-POG/1POG-61OUZ/20250516T120614</a>
<b>regulacja</b>	<a href="https://www.gov.pl/zagospodarowanieprzestrzenne/app/ObszarUzupelnieniaZabudowy/PL.ZIPPZP.10212/241404-POG/1POG-62OUZ/20250520T114342">https://www.gov.pl/zagospodarowanieprzestrzenne/app/ObszarUzupelnieniaZabudowy/PL.ZIPPZP.10212/241404-POG/1POG-62OUZ/20250520T114342</a>
<b>regulacja</b>	<a href="https://www.gov.pl/zagospodarowanieprzestrzenne/app/ObszarUzupelnieniaZabudowy/PL.ZIPPZP.10212/241404-POG/1POG-63OUZ/20250516T120614">https://www.gov.pl/zagospodarowanieprzestrzenne/app/ObszarUzupelnieniaZabudowy/PL.ZIPPZP.10212/241404-POG/1POG-63OUZ/20250516T120614</a>
<b>regulacja</b>	<a href="https://www.gov.pl/zagospodarowanieprzestrzenne/app/ObszarUzupelnieniaZabudowy/PL.ZIPPZP.10212/241404-POG/1POG-64OUZ/20250516T120614">https://www.gov.pl/zagospodarowanieprzestrzenne/app/ObszarUzupelnieniaZabudowy/PL.ZIPPZP.10212/241404-POG/1POG-64OUZ/20250516T120614</a>
<b>regulacja</b>	<a href="https://www.gov.pl/zagospodarowanieprzestrzenne/app/ObszarUzupelnieniaZabudowy/PL.ZIPPZP.10212/241404-POG/1POG-65OUZ/20250516T120614">https://www.gov.pl/zagospodarowanieprzestrzenne/app/ObszarUzupelnieniaZabudowy/PL.ZIPPZP.10212/241404-POG/1POG-65OUZ/20250516T120614</a>
<b>regulacja</b>	<a href="https://www.gov.pl/zagospodarowanieprzestrzenne/app/ObszarUzupelnieniaZabudowy/PL.ZIPPZP.10212/241404-POG/1POG-66OUZ/20250516T120614">https://www.gov.pl/zagospodarowanieprzestrzenne/app/ObszarUzupelnieniaZabudowy/PL.ZIPPZP.10212/241404-POG/1POG-66OUZ/20250516T120614</a>
<b>regulacja</b>	<a href="https://www.gov.pl/zagospodarowanieprzestrzenne/app/ObszarUzupelnieniaZabudowy/PL.ZIPPZP.10212/241404-POG/1POG-67OUZ/20250516T120614">https://www.gov.pl/zagospodarowanieprzestrzenne/app/ObszarUzupelnieniaZabudowy/PL.ZIPPZP.10212/241404-POG/1POG-67OUZ/20250516T120614</a>
<b>regulacja</b>	<a href="https://www.gov.pl/zagospodarowanieprzestrzenne/app/ObszarUzupelnieniaZabudowy/PL.ZIPPZP.10212/241404-POG/1POG-68OUZ/20250516T120614">https://www.gov.pl/zagospodarowanieprzestrzenne/app/ObszarUzupelnieniaZabudowy/PL.ZIPPZP.10212/241404-POG/1POG-68OUZ/20250516T120614</a>
<b>regulacja</b>	<a href="https://www.gov.pl/zagospodarowanieprzestrzenne/app/ObszarUzupelnieniaZabudowy/PL.ZIPPZP.10212/241404-POG/1POG-69OUZ/20250516T120614">https://www.gov.pl/zagospodarowanieprzestrzenne/app/ObszarUzupelnieniaZabudowy/PL.ZIPPZP.10212/241404-POG/1POG-69OUZ/20250516T120614</a>
<b>regulacja</b>	<a href="https://www.gov.pl/zagospodarowanieprzestrzenne/app/ObszarUzupelnieniaZabudowy/PL.ZIPPZP.10212/241404-POG/1POG-70OUZ/20250516T120614">https://www.gov.pl/zagospodarowanieprzestrzenne/app/ObszarUzupelnieniaZabudowy/PL.ZIPPZP.10212/241404-POG/1POG-70OUZ/20250516T120614</a>
<b>regulacja</b>	<a href="https://www.gov.pl/zagospodarowanieprzestrzenne/app">https://www.gov.pl/zagospodarowanieprzestrzenne/app</a>

	<a href="https://www.gov.pl/zagospodarowanieprzestrzenne/app/ObszarUzupelnieniaZabudowy/PL.ZIPPZP.10212/241404-POG/1POG-71OUZ/20250516T120614">/ObszarUzupelnieniaZabudowy/PL.ZIPPZP.10212/241404-POG/1POG-71OUZ/20250516T120614</a>
regulacja	<a href="https://www.gov.pl/zagospodarowanieprzestrzenne/app/ObszarUzupelnieniaZabudowy/PL.ZIPPZP.10212/241404-POG/1POG-72OUZ/20250516T120614">https://www.gov.pl/zagospodarowanieprzestrzenne/app/ObszarUzupelnieniaZabudowy/PL.ZIPPZP.10212/241404-POG/1POG-72OUZ/20250516T120614</a>
regulacja	<a href="https://www.gov.pl/zagospodarowanieprzestrzenne/app/ObszarUzupelnieniaZabudowy/PL.ZIPPZP.10212/241404-POG/1POG-73OUZ/20250516T120614">https://www.gov.pl/zagospodarowanieprzestrzenne/app/ObszarUzupelnieniaZabudowy/PL.ZIPPZP.10212/241404-POG/1POG-73OUZ/20250516T120614</a>
regulacja	<a href="https://www.gov.pl/zagospodarowanieprzestrzenne/app/ObszarUzupelnieniaZabudowy/PL.ZIPPZP.10212/241404-POG/1POG-74OUZ/20250516T120614">https://www.gov.pl/zagospodarowanieprzestrzenne/app/ObszarUzupelnieniaZabudowy/PL.ZIPPZP.10212/241404-POG/1POG-74OUZ/20250516T120614</a>
regulacja	<a href="https://www.gov.pl/zagospodarowanieprzestrzenne/app/ObszarUzupelnieniaZabudowy/PL.ZIPPZP.10212/241404-POG/1POG-75OUZ/20250516T120614">https://www.gov.pl/zagospodarowanieprzestrzenne/app/ObszarUzupelnieniaZabudowy/PL.ZIPPZP.10212/241404-POG/1POG-75OUZ/20250516T120614</a>
regulacja	<a href="https://www.gov.pl/zagospodarowanieprzestrzenne/app/ObszarUzupelnieniaZabudowy/PL.ZIPPZP.10212/241404-POG/1POG-76OUZ/20250516T120614">https://www.gov.pl/zagospodarowanieprzestrzenne/app/ObszarUzupelnieniaZabudowy/PL.ZIPPZP.10212/241404-POG/1POG-76OUZ/20250516T120614</a>
regulacja	<a href="https://www.gov.pl/zagospodarowanieprzestrzenne/app/ObszarUzupelnieniaZabudowy/PL.ZIPPZP.10212/241404-POG/1POG-77OUZ/20250516T120614">https://www.gov.pl/zagospodarowanieprzestrzenne/app/ObszarUzupelnieniaZabudowy/PL.ZIPPZP.10212/241404-POG/1POG-77OUZ/20250516T120614</a>
regulacja	<a href="https://www.gov.pl/zagospodarowanieprzestrzenne/app/ObszarUzupelnieniaZabudowy/PL.ZIPPZP.10212/241404-POG/1POG-78OUZ/20250516T120614">https://www.gov.pl/zagospodarowanieprzestrzenne/app/ObszarUzupelnieniaZabudowy/PL.ZIPPZP.10212/241404-POG/1POG-78OUZ/20250516T120614</a>
regulacja	<a href="https://www.gov.pl/zagospodarowanieprzestrzenne/app/ObszarUzupelnieniaZabudowy/PL.ZIPPZP.10212/241404-POG/1POG-79OUZ/20250516T120614">https://www.gov.pl/zagospodarowanieprzestrzenne/app/ObszarUzupelnieniaZabudowy/PL.ZIPPZP.10212/241404-POG/1POG-79OUZ/20250516T120614</a>
regulacja	<a href="https://www.gov.pl/zagospodarowanieprzestrzenne/app/ObszarUzupelnieniaZabudowy/PL.ZIPPZP.10212/241404-POG/1POG-80OUZ/20250516T120614">https://www.gov.pl/zagospodarowanieprzestrzenne/app/ObszarUzupelnieniaZabudowy/PL.ZIPPZP.10212/241404-POG/1POG-80OUZ/20250516T120614</a>
regulacja	<a href="https://www.gov.pl/zagospodarowanieprzestrzenne/app/ObszarUzupelnieniaZabudowy/PL.ZIPPZP.10212/241404-POG/1POG-81OUZ/20250516T120614">https://www.gov.pl/zagospodarowanieprzestrzenne/app/ObszarUzupelnieniaZabudowy/PL.ZIPPZP.10212/241404-POG/1POG-81OUZ/20250516T120614</a>
regulacja	<a href="https://www.gov.pl/zagospodarowanieprzestrzenne/app/ObszarUzupelnieniaZabudowy/PL.ZIPPZP.10212/241404-POG/1POG-82OUZ/20250516T120614">https://www.gov.pl/zagospodarowanieprzestrzenne/app/ObszarUzupelnieniaZabudowy/PL.ZIPPZP.10212/241404-POG/1POG-82OUZ/20250516T120614</a>
regulacja	<a href="https://www.gov.pl/zagospodarowanieprzestrzenne/app/ObszarUzupelnieniaZabudowy/PL.ZIPPZP.10212/241404-POG/1POG-83OUZ/20250516T120614">https://www.gov.pl/zagospodarowanieprzestrzenne/app/ObszarUzupelnieniaZabudowy/PL.ZIPPZP.10212/241404-POG/1POG-83OUZ/20250516T120614</a>
regulacja	<a href="https://www.gov.pl/zagospodarowanieprzestrzenne/app/ObszarUzupelnieniaZabudowy/PL.ZIPPZP.10212/241404-POG/1POG-84OUZ/20250516T120614">https://www.gov.pl/zagospodarowanieprzestrzenne/app/ObszarUzupelnieniaZabudowy/PL.ZIPPZP.10212/241404-POG/1POG-84OUZ/20250516T120614</a>
regulacja	<a href="https://www.gov.pl/zagospodarowanieprzestrzenne/app/ObszarUzupelnieniaZabudowy/PL.ZIPPZP.10212/241404-POG/1POG-88OUZ/20250516T120614">https://www.gov.pl/zagospodarowanieprzestrzenne/app/ObszarUzupelnieniaZabudowy/PL.ZIPPZP.10212/241404-POG/1POG-88OUZ/20250516T120614</a>
regulacja	<a href="https://www.gov.pl/zagospodarowanieprzestrzenne/app/ObszarUzupelnieniaZabudowy/PL.ZIPPZP.10212/241404-POG/1POG-87OUZ/20250516T120614">https://www.gov.pl/zagospodarowanieprzestrzenne/app/ObszarUzupelnieniaZabudowy/PL.ZIPPZP.10212/241404-POG/1POG-87OUZ/20250516T120614</a>
regulacja	<a href="https://www.gov.pl/zagospodarowanieprzestrzenne/app/ObszarUzupelnieniaZabudowy/PL.ZIPPZP.10212/241404-POG/1POG-86OUZ/20250516T120614">https://www.gov.pl/zagospodarowanieprzestrzenne/app/ObszarUzupelnieniaZabudowy/PL.ZIPPZP.10212/241404-POG/1POG-86OUZ/20250516T120614</a>
regulacja	<a href="https://www.gov.pl/zagospodarowanieprzestrzenne/app">https://www.gov.pl/zagospodarowanieprzestrzenne/app</a>



	<a href="#">/ObszarUzupelnieniaZabudowy/PL.ZIPPZP.10212/241404-POG/1POG-85OUZ/20250516T120614</a>
regulacja	<a href="https://www.gov.pl/zagospodarowanieprzestrzenne/app/ObszarUzupelnieniaZabudowy/PL.ZIPPZP.10212/241404-POG/1POG-89OUZ/20250516T120614">https://www.gov.pl/zagospodarowanieprzestrzenne/app/ObszarUzupelnieniaZabudowy/PL.ZIPPZP.10212/241404-POG/1POG-89OUZ/20250516T120614</a>
regulacja	<a href="https://www.gov.pl/zagospodarowanieprzestrzenne/app/ObszarUzupelnieniaZabudowy/PL.ZIPPZP.10212/241404-POG/1POG-90OUZ/20250516T120614">https://www.gov.pl/zagospodarowanieprzestrzenne/app/ObszarUzupelnieniaZabudowy/PL.ZIPPZP.10212/241404-POG/1POG-90OUZ/20250516T120614</a>
regulacja	<a href="https://www.gov.pl/zagospodarowanieprzestrzenne/app/ObszarUzupelnieniaZabudowy/PL.ZIPPZP.10212/241404-POG/1POG-91OUZ/20250516T120614">https://www.gov.pl/zagospodarowanieprzestrzenne/app/ObszarUzupelnieniaZabudowy/PL.ZIPPZP.10212/241404-POG/1POG-91OUZ/20250516T120614</a>
regulacja	<a href="https://www.gov.pl/zagospodarowanieprzestrzenne/app/ObszarUzupelnieniaZabudowy/PL.ZIPPZP.10212/241404-POG/1POG-92OUZ/20250516T120614">https://www.gov.pl/zagospodarowanieprzestrzenne/app/ObszarUzupelnieniaZabudowy/PL.ZIPPZP.10212/241404-POG/1POG-92OUZ/20250516T120614</a>
dokument formalny	PL.ZIPPZP.10212_241404-POG_1POG_op-uzg
identfier	<a href="https://www.gov.pl/zagospodarowanieprzestrzenne/app/DokumentFormalny/PL.ZIPPZP.10212/241404-POG/1POG_op-uzg">https://www.gov.pl/zagospodarowanieprzestrzenne/app/DokumentFormalny/PL.ZIPPZP.10212/241404-POG/1POG_op-uzg</a>
przestrzen nazw	PL.ZIPPZP.10212/241404-POG
lokalny id	1POG_op-uzg
tytul	Plan ogólny gminy Bojszowy
relacja wzgledem app	uchwala
data	2025-05-16 utworzenie
uchwala	<a href="https://www.gov.pl/zagospodarowanieprzestrzenne/app/AktPlanowaniaPrzestrzennego/PL.ZIPPZP.10212/241404-POG/1POG">https://www.gov.pl/zagospodarowanieprzestrzenne/app/AktPlanowaniaPrzestrzennego/PL.ZIPPZP.10212/241404-POG/1POG</a>
strefa planistyczna	PL.ZIPPZP.10212_241404-POG_1POG-1SO_20250516T120614
identfier	<a href="https://www.gov.pl/zagospodarowanieprzestrzenne/app/StrefaPlanistyczna/PL.ZIPPZP.10212/241404-POG/1POG-1SO/20250516T120614">https://www.gov.pl/zagospodarowanieprzestrzenne/app/StrefaPlanistyczna/PL.ZIPPZP.10212/241404-POG/1POG-1SO/20250516T120614</a>
przestrzen nazw	PL.ZIPPZP.10212/241404-POG
lokalny id	1POG-1SO
wersja id	20250516T120614
poczatek wersji obiektu	2025-05-16T12:06:14
nazwa	strefa otwarta
oznaczenie	1SO
symbol	SO
obowiazuje od	2025-05-16
obowiazuje do	obecnie
status	w opracowaniu <a href="https://inspire.ec.europa.eu/codelist/ProcessStepGeneralValue/elaboration">https://inspire.ec.europa.eu/codelist/ProcessStepGeneralValue/elaboration</a>
charakter ustalenia	ogólnie wiążące <a href="https://inspire.ec.europa.eu/codelist/RegulationNatureValue/generallyBinding">https://inspire.ec.europa.eu/codelist/RegulationNatureValue/generallyBinding</a>
profil podstawowy	teren rolnictwa z zakazem zabudowy teren lasu

	teren zieleni naturalnej teren wód teren komunikacji teren ogrodów działkowych teren infrastruktury technicznej
<b>profil dodatkowy</b>	teren zieleni urządzonej
<b>geometria</b>	
<b>plan</b>	<a href="https://www.gov.pl/zagospodarowanieprzestrzenne/app/AktPlanowaniaPrzestrzennego/PL.ZIPPZP.10212/241404-POG/1POG">https://www.gov.pl/zagospodarowanieprzestrzenne/app/AktPlanowaniaPrzestrzennego/PL.ZIPPZP.10212/241404-POG/1POG</a>
<b>strefa planistyczna</b>	PL.ZIPPZP.10212_241404-POG_1POG-1SC_20250516T120614
<b>identfier</b>	<a href="https://www.gov.pl/zagospodarowanieprzestrzenne/app/StrefaPlanistyczna/PL.ZIPPZP.10212/241404-POG/1POG-1SC/20250516T120614">https://www.gov.pl/zagospodarowanieprzestrzenne/app/StrefaPlanistyczna/PL.ZIPPZP.10212/241404-POG/1POG-1SC/20250516T120614</a>
<b>przestrzen nazw</b>	PL.ZIPPZP.10212/241404-POG
<b>lokalny id</b>	1POG-1SC
<b>wersja id</b>	20250516T120614
<b>początek wersji obiektu</b>	2025-05-16T12:06:14
<b>nazwa</b>	strefa cmentarzy
<b>oznaczenie</b>	1SC
<b>symbol</b>	SC
<b>obowiązuje od</b>	2025-05-16
<b>obowiązuje do</b>	obecnie
<b>status</b>	w opracowaniu <a href="https://inspire.ec.europa.eu/codelist/ProcessStepGeneralValue/elaboration">https://inspire.ec.europa.eu/codelist/ProcessStepGeneralValue/elaboration</a>
<b>charakter ustalenia</b>	ogólnie wiążące <a href="https://inspire.ec.europa.eu/codelist/RegulationNatureValue/generallyBinding">https://inspire.ec.europa.eu/codelist/RegulationNatureValue/generallyBinding</a>
<b>profil podstawowy</b>	teren cmentarza teren komunikacji teren zieleni urządzonej teren ogrodów działkowych teren infrastruktury technicznej
<b>profil dodatkowy</b>	teren usług kultu religijnego
<b>minimalny udział powierzchni biologicznie czynnej</b>	30%
<b>geometria</b>	



**plan**

<https://www.gov.pl/zagospodarowanieprzestrzenne/app/AktPlanowaniaPrzestrzennego/PL.ZIPPZP.10212/241404-POG/1POG>

**strefa planistyczna**

PL.ZIPPZP.10212\_241404-POG\_1POG-1SP\_20250516T120614

**identyfier**

<https://www.gov.pl/zagospodarowanieprzestrzenne/app/StrefaPlanistyczna/PL.ZIPPZP.10212/241404-POG/1POG-1SP/20250516T120614>

**przestrzen nazw**

PL.ZIPPZP.10212/241404-POG

**lokalny id**

1POG-1SP

**wersja id**

20250516T120614

**poczatek wersji obiektu**

2025-05-16T12:06:14

**nazwa**

strefa gospodarcza

**oznaczenie**

1SP

**symbol**

SP

**obowiazuje od**

2025-05-16

**obowiazuje do**

obecnie

**status**

w opracowaniu  
<https://inspire.ec.europa.eu/codelist/ProcessStepGeneralValue/elaboration>

**charakter ustalenia**

ogólnie wiążące  
<https://inspire.ec.europa.eu/codelist/RegulationNatureValue/generallyBinding>

**profil podstawowy**

teren produkcji  
 teren komunikacji  
 teren zieleni urządzonej  
 teren ogrodów działkowych  
 teren infrastruktury technicznej

**profil dodatkowy**

teren usług  
 teren zieleni naturalnej  
 teren wód

**maksymalna nadziemna intensywnosc zabudowy**

1.8

**maksymalny udzial powierzchni zabudowy**

60%

**maksymalna wysokosc zabudowy**

20.0 m

**minimalny udzial powierzchni biologicznie czynnej**

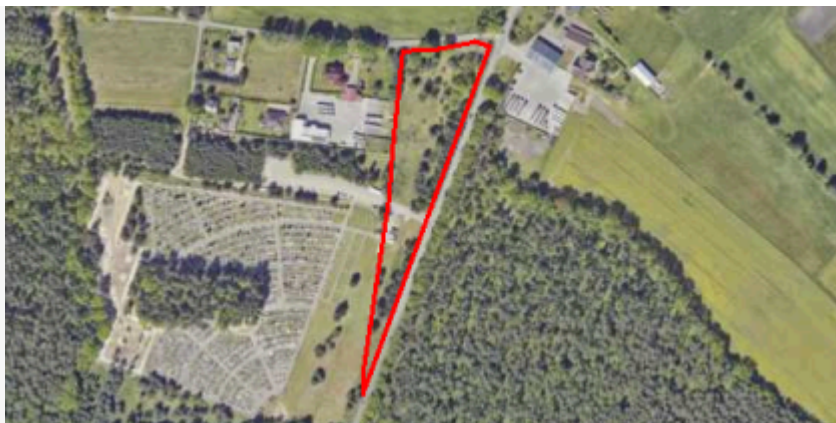
20%

<b>geometria</b>	
<b>plan</b>	<a href="https://www.gov.pl/zagospodarowanieprzestrzenne/app/AktPlanowaniaPrzestrzennego/PL.ZIPPZP.10212/241404-POG/1POG">https://www.gov.pl/zagospodarowanieprzestrzenne/app/AktPlanowaniaPrzestrzennego/PL.ZIPPZP.10212/241404-POG/1POG</a>
<b>strefa planistyczna</b>	PL.ZIPPZP.10212_241404-POG_1POG-1SG_20250516T120614
<b>identfier</b>	<a href="https://www.gov.pl/zagospodarowanieprzestrzenne/app/StrefaPlanistyczna/PL.ZIPPZP.10212/241404-POG/1POG-1SG/20250516T120614">https://www.gov.pl/zagospodarowanieprzestrzenne/app/StrefaPlanistyczna/PL.ZIPPZP.10212/241404-POG/1POG-1SG/20250516T120614</a>
<b>przestrzen nazw</b>	PL.ZIPPZP.10212/241404-POG
<b>lokalny id</b>	1POG-1SG
<b>wersja id</b>	20250516T120614
<b>poczatek wersji obiektu</b>	2025-05-16T12:06:14
<b>nazwa</b>	strefa górnictwa
<b>oznaczenie</b>	1SG
<b>symbol</b>	SG
<b>obowiazuje od</b>	2025-05-16
<b>obowiazuje do</b>	obecnie
<b>status</b>	w opracowaniu <a href="https://inspire.ec.europa.eu/codelist/ProcessStepGeneralValue/elaboration">https://inspire.ec.europa.eu/codelist/ProcessStepGeneralValue/elaboration</a>
<b>charakter ustalenia</b>	ogólnie wiążące <a href="https://inspire.ec.europa.eu/codelist/RegulationNatureValue/generallyBinding">https://inspire.ec.europa.eu/codelist/RegulationNatureValue/generallyBinding</a>
<b>profil podstawowy</b>	teren górnictwa i wydobywania teren komunikacji teren ogrodów działkowych teren infrastruktury technicznej
<b>profil dodatkowy</b>	teren produkcji teren usług handlu teren usług rzemieślniczych teren usług gastronomii teren usług biurowych i administracji teren usług nauki teren zieleni urządzonej teren zieleni naturalnej teren lasu teren wód
<b>maksymalna nadziemna intensywnosc zabudowy</b>	1.8
<b>maksymalny udzial powierzchni</b>	

zabudowy	60%
maksymalna wysokość zabudowy	20.0 m
minimalny udział powierzchni biologicznie czynnej	20%
geometria	
plan	<a href="https://www.gov.pl/zagospodarowanieprzestrzenne/app/AktPlanowaniaPrzestrzennego/PL.ZIPPZP.10212/241404-POG/1POG">https://www.gov.pl/zagospodarowanieprzestrzenne/app/AktPlanowaniaPrzestrzennego/PL.ZIPPZP.10212/241404-POG/1POG</a>
strefa planistyczna	PL.ZIPPZP.10212_241404-POG_1POG-1SK_20250516T120614
identyfier	<a href="https://www.gov.pl/zagospodarowanieprzestrzenne/app/StrefaPlanistyczna/PL.ZIPPZP.10212/241404-POG/1POG-1SK/20250516T120614">https://www.gov.pl/zagospodarowanieprzestrzenne/app/StrefaPlanistyczna/PL.ZIPPZP.10212/241404-POG/1POG-1SK/20250516T120614</a>
przestrzeń nazw	PL.ZIPPZP.10212/241404-POG
lokalny id	1POG-1SK
wersja id	20250516T120614
początek wersji obiektu	2025-05-16T12:06:14
nazwa	strefa komunikacyjna
oznaczenie	1SK
symbol	SK
obowiązuje od	2025-05-16
obowiązuje do	obecnie
status	w opracowaniu <a href="https://inspire.ec.europa.eu/codelist/ProcessStepGeneralValue/elaboration">https://inspire.ec.europa.eu/codelist/ProcessStepGeneralValue/elaboration</a>
charakter ustalenia	ogólnie wiążące <a href="https://inspire.ec.europa.eu/codelist/RegulationNatureValue/generallyBinding">https://inspire.ec.europa.eu/codelist/RegulationNatureValue/generallyBinding</a>
profil podstawowy	teren autostrady teren drogi ekspresowej teren drogi głównej ruchu przyspieszonego teren drogi głównej teren komunikacji kolejowej i szynowej teren komunikacji kolei linowej teren komunikacji wodnej teren komunikacji lotniczej teren obsługi komunikacji teren ogrodów działkowych teren infrastruktury technicznej
profil dodatkowy	teren drogi zbiorczej

	teren wód
geometria	
plan	<a href="https://www.gov.pl/zagospodarowanieprzestrzenne/app/AktPlanowaniaPrzestrzennego/PL.ZIPPZP.10212/241404-POG/1POG">https://www.gov.pl/zagospodarowanieprzestrzenne/app/AktPlanowaniaPrzestrzennego/PL.ZIPPZP.10212/241404-POG/1POG</a>
strefa planistyczna	PL.ZIPPZP.10212_241404-POG_1POG-1SU_20250516T120614
identfier	<a href="https://www.gov.pl/zagospodarowanieprzestrzenne/app/StrefaPlanistyczna/PL.ZIPPZP.10212/241404-POG/1POG-1SU/20250516T120614">https://www.gov.pl/zagospodarowanieprzestrzenne/app/StrefaPlanistyczna/PL.ZIPPZP.10212/241404-POG/1POG-1SU/20250516T120614</a>
przestrzen nazw	PL.ZIPPZP.10212/241404-POG
lokalny id	1POG-1SU
wersja id	20250516T120614
początek wersji obiektu	2025-05-16T12:06:14
nazwa	strefa usługowa
oznaczenie	1SU
symbol	SU
obowiązuje od	2025-05-16
obowiązuje do	obecnie
status	w opracowaniu <a href="https://inspire.ec.europa.eu/codelist/ProcessStepGeneralValue/elaboration">https://inspire.ec.europa.eu/codelist/ProcessStepGeneralValue/elaboration</a>
charakter ustalenia	ogólnie wiążące <a href="https://inspire.ec.europa.eu/codelist/RegulationNatureValue/generallyBinding">https://inspire.ec.europa.eu/codelist/RegulationNatureValue/generallyBinding</a>
profil podstawowy	teren usług teren komunikacji teren zieleni urządzonej teren ogrodów działkowych teren infrastruktury technicznej
maksymalna nadziemna intensywnosc zabudowy	1
maksymalny udział powierzchni zabudowy	40%
maksymalna wysokosc zabudowy	12.0 m
minimalny udział powierzchni biologicznie czynnej	20%
geometria	





**plan**

<https://www.gov.pl/zagospodarowanieprzestrzenne/app/AktPlanowaniaPrzestrzennego/PL.ZIPPZP.10212/241404-POG/1POG>

**strefa planistyczna**

PL.ZIPPZP.10212\_241404-POG\_1POG-1SR\_20250516T120614

**identyfier**

<https://www.gov.pl/zagospodarowanieprzestrzenne/app/StrefaPlanistyczna/PL.ZIPPZP.10212/241404-POG/1POG-1SR/20250516T120614>

**przestrzen nazw**

PL.ZIPPZP.10212/241404-POG

**lokalny id**

1POG-1SR

**wersja id**

20250516T120614

**poczatek wersji obiektu**

2025-05-16T12:06:14

**nazwa**

strefa produkcji rolniczej

**oznaczenie**

1SR

**symbol**

SR

**obowiazuje od**

2025-05-16

**obowiazuje do**

obecnie

**status**

w opracowaniu  
<https://inspire.ec.europa.eu/codelist/ProcessStepGeneralValue/elaboration>

**charakter ustalenia**

ogólnie wiążące  
<https://inspire.ec.europa.eu/codelist/RegulationNatureValue/generallyBinding>

**profil podstawowy**

teren produkcji w gospodarstwach rolnych  
teren wielkotowarowej produkcji rolnej  
teren akwakultury i obsługi rybactwa  
teren komunikacji  
teren ogrodów działkowych  
teren infrastruktury technicznej

**maksymalna nadziemna intensywnosc zabudowy**

0.6

**maksymalny udzial powierzchni zabudowy**

30%

**maksymalna wysokosc zabudowy**

10.0 m

**minimalny udzial powierzchni biologicznie czynnej**

40%

**geometria**



**plan**

<https://www.gov.pl/zagospodarowanieprzestrzenne/app/AktPlanowaniaPrzestrzennego/PL.ZIPPZP.10212/241404-POG/1POG>

**strefa planistyczna**

PL.ZIPPZP.10212\_241404-POG\_1POG-1SJ\_20250516T120614

**identyfier**

<https://www.gov.pl/zagospodarowanieprzestrzenne/app/StrefaPlanistyczna/PL.ZIPPZP.10212/241404-POG/1POG-1SJ/20250516T120614>

**przestrzen nazw**

PL.ZIPPZP.10212/241404-POG

**lokalny id**

1POG-1SJ

**wersja id**

20250516T120614

**poczatek wersji obiektu**

2025-05-16T12:06:14

**nazwa**

strefa wielofunkcyjna z zabudową mieszkaniową jednorodzinną

**oznaczenie**

1SJ

**symbol**

SJ

**obowiazuje od**

2025-05-16

**obowiazuje do**

obecnie

**status**

w opracowaniu  
<https://inspire.ec.europa.eu/codelist/ProcessStepGeneralValue/elaboration>

**charakter ustalenia**

ogólnie wiążące  
<https://inspire.ec.europa.eu/codelist/RegulationNatureValue/generallyBinding>

**profil podstawowy**

teren zabudowy mieszkaniowej jednorodzinnej  
teren usług  
teren komunikacji  
teren zieleni urządzonej  
teren ogrodów działkowych  
teren infrastruktury technicznej

**profil dodatkowy**

teren wód

**maksymalna nadziemna intensywnosc zabudowy**

0.5

**maksymalny udzial powierzchni zabudowy**

25%

**maksymalna wysokosc zabudowy**

10.0 m

**minimalny udzial powierzchni biologicznie czynnej**

40%

**geometria**



**plan**

<https://www.gov.pl/zagospodarowanieprzestrzenne/app/AktPlanowaniaPrzestrzennego/PL.ZIPPZP.10212/241404-POG/1POG>

**strefa planistyczna**

PL.ZIPPZP.10212\_241404-POG\_1POG-1SZ\_20250516T120614

**identfier**

<https://www.gov.pl/zagospodarowanieprzestrzenne/app/StrefaPlanistyczna/PL.ZIPPZP.10212/241404-POG/1POG-1SZ/20250516T120614>

**przestrzen nazw**

PL.ZIPPZP.10212/241404-POG

**lokalny id**

1POG-1SZ

**wersja id**

20250516T120614

**poczatek wersji obiektu**

2025-05-16T12:06:14

**nazwa**

strefa wielofunkcyjna z zabudową zagrodową

**oznaczenie**

1SZ

**symbol**

SZ

**obowiazuje od**

2025-05-16

**obowiazuje do**

obecnie

**status**

w opracowaniu  
<https://inspire.ec.europa.eu/codelist/ProcessStepGeneralValue/elaboration>

**charakter ustalenia**

ogólnie wiążące  
<https://inspire.ec.europa.eu/codelist/RegulationNatureValue/generallyBinding>

**profil podstawowy**

teren zabudowy zagrodowej  
teren produkcji w gospodarstwach rolnych  
teren akwakultury i obsługi rybactwa  
teren komunikacji  
teren zieleni urządzonej  
teren ogrodów działkowych  
teren infrastruktury technicznej

**profil dodatkowy**

teren usług

**maksymalna nadziemna intensywnosc zabudowy**

0.5

**maksymalny udzial powierzchni zabudowy**

25%

**maksymalna wysokosc zabudowy**

10.0 m

**minimalny udzial powierzchni biologicznie czynnej**

40%

geometria



plan

<https://www.gov.pl/zagospodarowanieprzestrzenne/app/AktPlanowaniaPrzestrzennego/PL.ZIPPZP.10212/241404-POG/1POG>

strefa planistyczna

PL.ZIPPZP.10212\_241404-POG\_1POG-1SN\_20250516T120614

identyfier

<https://www.gov.pl/zagospodarowanieprzestrzenne/app/StrefaPlanistyczna/PL.ZIPPZP.10212/241404-POG/1POG-1SN/20250516T120614>

przestrzen nazw

PL.ZIPPZP.10212/241404-POG

lokalny id

1POG-1SN

wersja id

20250516T120614

początek wersji obiektu

2025-05-16T12:06:14

nazwa

strefa zieleni i rekreacji

oznaczenie

1SN

symbol

SN

obowiązuje od

2025-05-16

obowiązuje do

obecnie

status

w opracowaniu  
<https://inspire.ec.europa.eu/codelist/ProcessStepGeneralValue/elaboration>

charakter ustalenia

ogólnie wiążące  
<https://inspire.ec.europa.eu/codelist/RegulationNatureValue/generallyBinding>

profil podstawowy

teren zieleni urządzonej  
teren plaży  
teren wód  
teren komunikacji  
teren ogrodów działkowych  
teren infrastruktury technicznej

profil dodatkowy

teren usług sportu i rekreacji

minimalny udział powierzchni biologicznie czynnej

50%

geometria



**plan**

<https://www.gov.pl/zagospodarowanieprzestrzenne/app/AktPlanowaniaPrzestrzennego/PL.ZIPPZP.10212/241404-POG/1POG>

**strefa planistyczna**

PL.ZIPPZP.10212\_241404-POG\_1POG-1SI\_20250516T120614

**identyfier**

<https://www.gov.pl/zagospodarowanieprzestrzenne/app/StrefaPlanistyczna/PL.ZIPPZP.10212/241404-POG/1POG-1SI/20250516T120614>

**przestrzen nazw**

PL.ZIPPZP.10212/241404-POG

**lokalny id**

1POG-1SI

**wersja id**

20250516T120614

**poczatek wersji obiektu**

2025-05-16T12:06:14

**nazwa**

strefa infrastrukturalna

**oznaczenie**

1SI

**symbol**

SI

**obowiazuje od**

2025-05-16

**obowiazuje do**

obecnie

**status**

w opracowaniu  
<https://inspire.ec.europa.eu/codelist/ProcessStepGeneralValue/elaboration>

**charakter ustalenia**

ogólnie wiążące  
<https://inspire.ec.europa.eu/codelist/RegulationNatureValue/generallyBinding>

**profil podstawowy**

teren infrastruktury technicznej  
teren komunikacji  
teren ogrodów działkowych

**profil dodatkowy**

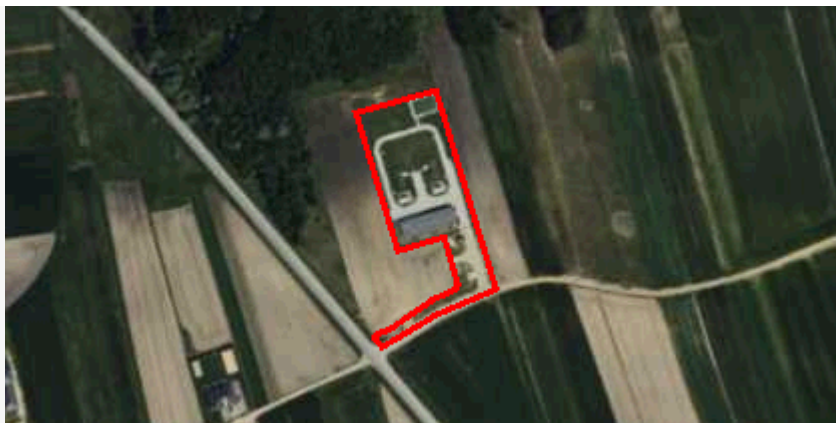
teren wód

**minimalny udział powierzchni biologicznie czynnej**

20%

**geometria**





**plan**

<https://www.gov.pl/zagospodarowanieprzestrzenne/app/AktPlanowaniaPrzestrzennego/PL.ZIPPZP.10212/241404-POG/1POG>

**strefa planistyczna**

PL.ZIPPZP.10212\_241404-POG\_1POG-2SO\_20250516T120614

**identyfier**

<https://www.gov.pl/zagospodarowanieprzestrzenne/app/StrefaPlanistyczna/PL.ZIPPZP.10212/241404-POG/1POG-2SO/20250516T120614>

**przestrzen nazw**

PL.ZIPPZP.10212/241404-POG

**lokalny id**

1POG-2SO

**wersja id**

20250516T120614

**poczatek wersji obiektu**

2025-05-16T12:06:14

**nazwa**

strefa otwarta

**oznaczenie**

2SO

**symbol**

SO

**obowiazuje od**

2025-05-16

**obowiazuje do**

obecnie

**status**

w opracowaniu  
<https://inspire.ec.europa.eu/codelist/ProcessStepGeneralValue/elaboration>

**charakter ustalenia**

ogólnie wiążące  
<https://inspire.ec.europa.eu/codelist/RegulationNatureValue/generallyBinding>

**profil podstawowy**

teren rolnictwa z zakazem zabudowy  
teren lasu  
teren zieleni naturalnej  
teren wód  
teren komunikacji  
teren ogrodów działkowych  
teren infrastruktury technicznej

**profil dodatkowy**

teren zieleni urządzonej

**geometria**





**plan**

<https://www.gov.pl/zagospodarowanieprzestrzenne/app/AktPlanowaniaPrzestrzennego/PL.ZIPPZP.10212/241404-POG/1POG>

**strefa planistyczna**

PL.ZIPPZP.10212\_241404-POG\_1POG-2SC\_20250516T120614

**identyfier**

<https://www.gov.pl/zagospodarowanieprzestrzenne/app/StrefaPlanistyczna/PL.ZIPPZP.10212/241404-POG/1POG-2SC/20250516T120614>

**przestrzen nazw**

PL.ZIPPZP.10212/241404-POG

**lokalny id**

1POG-2SC

**wersja id**

20250516T120614

**początek wersji obiektu**

2025-05-16T12:06:14

**nazwa**

strefa cmentarzy

**oznaczenie**

2SC

**symbol**

SC

**obowiązuje od**

2025-05-16

**obowiązuje do**

obecnie

**status**

w opracowaniu  
<https://inspire.ec.europa.eu/codelist/ProcessStepGeneralValue/elaboration>

**charakter ustalenia**

ogólnie wiążące  
<https://inspire.ec.europa.eu/codelist/RegulationNatureValue/generallyBinding>

**profil podstawowy**

teren cmentarza  
 teren komunikacji  
 teren zieleni urządzonej  
 teren ogrodów działkowych  
 teren infrastruktury technicznej

**profil dodatkowy**

teren usług kultu religijnego

**minimalny udział powierzchni biologicznie czynnej**

30%

**geometria**



**plan**

<https://www.gov.pl/zagospodarowanieprzestrzenne/app/AktPlanowaniaPrzestrzennego/PL.ZIPPZP.10212/241404-POG/1POG>

**strefa planistyczna**

PL.ZIPPZP.10212\_241404-POG\_1POG-2SP\_20250516T120614

**identyfier**

<https://www.gov.pl/zagospodarowanieprzestrzenne/app/StrefaPlanistyczna/PL.ZIPPZP.10212/241404-POG/1POG-2SP/20250516T120614>

**przestrzen nazw**

PL.ZIPPZP.10212/241404-POG

**lokalny id**

1POG-2SP

**wersja id**

20250516T120614

**poczatek wersji obiektu**

2025-05-16T12:06:14

**nazwa**

strefa gospodarcza

**oznaczenie**

2SP

**symbol**

SP

**obowiazuje od**

2025-05-16

**obowiazuje do**

obecnie

**status**

w opracowaniu  
<https://inspire.ec.europa.eu/codelist/ProcessStepGeneralValue/elaboration>

**charakter ustalenia**

ogólnie wiążące  
<https://inspire.ec.europa.eu/codelist/RegulationNatureValue/generallyBinding>

**profil podstawowy**

teren produkcji  
teren komunikacji  
teren zieleni urządzonej  
teren ogrodów działkowych  
teren infrastruktury technicznej

**profil dodatkowy**

teren usług  
teren wód

**maksymalna nadziemna intensywnosc zabudowy**

1.8

**maksymalny udzial powierzchni zabudowy**

60%

**maksymalna wysokosc zabudowy**

20.0 m

**minimalny udzial powierzchni biologicznie czynnej**

20%

**geometria**



**plan**

<https://www.gov.pl/zagospodarowanieprzestrzenne/app/AktPlanowaniaPrzestrzennego/PL.ZIPPZP.10212/241404-POG/1POG>

**strefa planistyczna**

PL.ZIPPZP.10212\_241404-POG\_1POG-2SK\_20250516T120614

**identyfier**

<https://www.gov.pl/zagospodarowanieprzestrzenne/app/StrefaPlanistyczna/PL.ZIPPZP.10212/241404-POG/1POG-2SK/20250516T120614>

**przestrzen nazw**

PL.ZIPPZP.10212/241404-POG

**lokalny id**

1POG-2SK

**wersja id**

20250516T120614

**poczatek wersji obiektu**

2025-05-16T12:06:14

**nazwa**

strefa komunikacyjna

**oznaczenie**

2SK

**symbol**

SK

**obowiazuje od**

2025-05-16

**obowiazuje do**

obecnie

**status**

w opracowaniu  
<https://inspire.ec.europa.eu/codelist/ProcessStepGeneralValue/elaboration>

**charakter ustalenia**

ogólnie wiążące  
<https://inspire.ec.europa.eu/codelist/RegulationNatureValue/generallyBinding>

**profil podstawowy**

teren autostrady  
teren drogi ekspresowej  
teren drogi głównej ruchu przyspieszonego  
teren drogi głównej  
teren komunikacji kolejowej i szynowej  
teren komunikacji kolei linowej  
teren komunikacji wodnej  
teren komunikacji lotniczej  
teren obsługi komunikacji  
teren ogrodów działkowych  
teren infrastruktury technicznej

**geometria**



**plan**

<https://www.gov.pl/zagospodarowanieprzestrzenne/app/AktPlanowaniaPrzestrzennego/PL.ZIPPZP.10212/241404-POG/1POG>

**strefa planistyczna**

PL.ZIPPZP.10212\_241404-POG\_1POG-2SU\_20250516T120614

**identyfier**

<https://www.gov.pl/zagospodarowanieprzestrzenne/app/StrefaPlanistyczna/PL.ZIPPZP.10212/241404-POG/1POG-2SU/20250516T120614>

**przestrzen nazw**

PL.ZIPPZP.10212/241404-POG

**lokalny id**

1POG-2SU

**wersja id**

20250516T120614

**początek wersji obiektu**

2025-05-16T12:06:14

**nazwa**

strefa usługowa

**oznaczenie**

2SU

**symbol**

SU

**obowiązuje od**

2025-05-16

**obowiązuje do**

obecnie

**status**

w opracowaniu  
<https://inspire.ec.europa.eu/codelist/ProcessStepGeneralValue/elaboration>

**charakter ustalenia**

ogólnie wiążące  
<https://inspire.ec.europa.eu/codelist/RegulationNatureValue/generallyBinding>

**profil podstawowy**

teren usług  
teren komunikacji  
teren zieleni urządzonej  
teren ogrodów działkowych  
teren infrastruktury technicznej

**maksymalna nadziemna intensywność zabudowy**

0.6

**maksymalny udział powierzchni zabudowy**

30%

**maksymalna wysokość zabudowy**

10.0 m

**minimalny udział powierzchni biologicznie czynnej**

30%

**geometria**



**plan**

<https://www.gov.pl/zagospodarowanieprzestrzenne/app/AktPlanowaniaPrzestrzennego/PL.ZIPPZP.10212/241404-POG/1POG>

**strefa planistyczna**

PL.ZIPPZP.10212\_241404-POG\_1POG-2SJ\_20250516T120614

**identyfier**

<https://www.gov.pl/zagospodarowanieprzestrzenne/app/StrefaPlanistyczna/PL.ZIPPZP.10212/241404-POG/1POG-2SJ/20250516T120614>

**przestrzen nazw**

PL.ZIPPZP.10212/241404-POG

**lokalny id**

1POG-2SJ

**wersja id**

20250516T120614

**poczatek wersji obiektu**

2025-05-16T12:06:14

**nazwa**

strefa wielofunkcyjna z zabudową mieszkaniową jednorodzinną

**oznaczenie**

2SJ

**symbol**

SJ

**obowiazuje od**

2025-05-16

**obowiazuje do**

obecnie

**status**

w opracowaniu  
<https://inspire.ec.europa.eu/codelist/ProcessStepGeneralValue/elaboration>

**charakter ustalenia**

ogólnie wiążące  
<https://inspire.ec.europa.eu/codelist/RegulationNatureValue/generallyBinding>

**profil podstawowy**

teren zabudowy mieszkaniowej jednorodzinnej  
teren usług  
teren komunikacji  
teren zieleni urządzonej  
teren ogrodów działkowych  
teren infrastruktury technicznej

**profil dodatkowy**

teren wód

**maksymalna nadziemna intensywnosc zabudowy**

0.5

**maksymalny udzial powierzchni zabudowy**

25%

**maksymalna wysokosc zabudowy**

10.0 m

**minimalny udzial powierzchni biologicznie czynnej**

40%

**geometria**





**plan**

<https://www.gov.pl/zagospodarowanieprzestrzenne/app/AktPlanowaniaPrzestrzennego/PL.ZIPPZP.10212/241404-POG/1POG>

**strefa planistyczna**

PL.ZIPPZP.10212\_241404-POG\_1POG-2SZ\_20250516T120614

**identyfier**

<https://www.gov.pl/zagospodarowanieprzestrzenne/app/StrefaPlanistyczna/PL.ZIPPZP.10212/241404-POG/1POG-2SZ/20250516T120614>

**przestrzen nazw**

PL.ZIPPZP.10212/241404-POG

**lokalny id**

1POG-2SZ

**wersja id**

20250516T120614

**poczatek wersji obiektu**

2025-05-16T12:06:14

**nazwa**

strefa wielofunkcyjna z zabudową zagrodową

**oznaczenie**

2SZ

**symbol**

SZ

**obowiazuje od**

2025-05-16

**obowiazuje do**

obecnie

**status**

w opracowaniu  
<https://inspire.ec.europa.eu/codelist/ProcessStepGeneralValue/elaboration>

**charakter ustalenia**

ogólnie wiążące  
<https://inspire.ec.europa.eu/codelist/RegulationNatureValue/generallyBinding>

**profil podstawowy**

teren zabudowy zagrodowej  
 teren produkcji w gospodarstwach rolnych  
 teren akwakultury i obsługi rybactwa  
 teren komunikacji  
 teren zieleni urządzonej  
 teren ogrodów działkowych  
 teren infrastruktury technicznej

**profil dodatkowy**

teren usług

**maksymalna nadziemna intensywnosc zabudowy**

0.5

**maksymalny udzial powierzchni zabudowy**

25%

**maksymalna wysokosc zabudowy**

10.0 m

**minimalny udzial powierzchni biologicznie czynnej**

40%



geometria



plan

<https://www.gov.pl/zagospodarowanieprzestrzenne/app/AktPlanowaniaPrzestrzennego/PL.ZIPPZP.10212/241404-POG/1POG>

strefa planistyczna

PL.ZIPPZP.10212\_241404-POG\_1POG-2SR\_20250516T120614

identyfier

<https://www.gov.pl/zagospodarowanieprzestrzenne/app/StrefaPlanistyczna/PL.ZIPPZP.10212/241404-POG/1POG-2SR/20250516T120614>

przestrzen nazw

PL.ZIPPZP.10212/241404-POG

lokalny id

1POG-2SR

wersja id

20250516T120614

poczatek wersji obiektu

2025-05-16T12:06:14

nazwa

strefa produkcji rolniczej

oznaczenie

2SR

symbol

SR

obowiazuje od

2025-05-16

obowiazuje do

obecnie

status

w opracowaniu  
<https://inspire.ec.europa.eu/codelist/ProcessStepGeneralValue/elaboration>

charakter ustalenia

ogólnie wiążące  
<https://inspire.ec.europa.eu/codelist/RegulationNatureValue/generallyBinding>

profil podstawowy

teren produkcji w gospodarstwach rolnych  
teren wielkotowarowej produkcji rolnej  
teren akwakultury i obsługi rybactwa  
teren komunikacji  
teren ogrodów działkowych  
teren infrastruktury technicznej

maksymalna nadziemna intensywnosc zabudowy

0.6

maksymalny udzial powierzchni zabudowy

30%

maksymalna wysokosc zabudowy

10.0 m

minimalny udzial powierzchni biologicznie czynnej

40%

geometria



**plan**

<https://www.gov.pl/zagospodarowanieprzestrzenne/app/AktPlanowaniaPrzestrzennego/PL.ZIPPZP.10212/241404-POG/1POG>

**strefa planistyczna**

PL.ZIPPZP.10212\_241404-POG\_1POG-2SI\_20250516T120614

**identyfier**

<https://www.gov.pl/zagospodarowanieprzestrzenne/app/StrefaPlanistyczna/PL.ZIPPZP.10212/241404-POG/1POG-2SI/20250516T120614>

**przestrzen nazw**

PL.ZIPPZP.10212/241404-POG

**lokalny id**

1POG-2SI

**wersja id**

20250516T120614

**poczatek wersji obiektu**

2025-05-16T12:06:14

**nazwa**

strefa infrastrukturalna

**oznaczenie**

2SI

**symbol**

SI

**obowiazuje od**

2025-05-16

**obowiazuje do**

obecnie

**status**

w opracowaniu  
<https://inspire.ec.europa.eu/codelist/ProcessStepGeneralValue/elaboration>

**charakter ustalenia**

ogólnie wiążące  
<https://inspire.ec.europa.eu/codelist/RegulationNatureValue/generallyBinding>

**profil podstawowy**

teren infrastruktury technicznej  
teren komunikacji  
teren ogrodów działkowych

**profil dodatkowy**

teren wód

**minimalny udział powierzchni biologicznie czynnej**

30%

**geometria**



**plan**

<https://www.gov.pl/zagospodarowanieprzestrzenne/app/AktPlanowaniaPrzestrzennego/PL.ZIPPZP.10212/241404-POG/1POG>

**strefa planistyczna**

PL.ZIPPZP.10212\_241404-POG\_1POG-2SN\_20250516T120614

**identyfier**

<https://www.gov.pl/zagospodarowanieprzestrzenne/app/StrefaPlanistyczna/PL.ZIPPZP.10212/241404-POG/1POG-2SN/20250516T120614>

**przestrzen nazw**

PL.ZIPPZP.10212/241404-POG

**lokalny id**

1POG-2SN

**wersja id**

20250516T120614

**początek wersji obiektu**

2025-05-16T12:06:14

**nazwa**

strefa zieleni i rekreacji

**oznaczenie**

2SN

**symbol**

SN

**obowiązuje od**

2025-05-16

**obowiązuje do**

obecnie

**status**

w opracowaniu  
<https://inspire.ec.europa.eu/codelist/ProcessStepGeneralValue/elaboration>

**charakter ustalenia**

ogólnie wiążące  
<https://inspire.ec.europa.eu/codelist/RegulationNatureValue/generallyBinding>

**profil podstawowy**

teren zieleni urządzonej  
teren plaży  
teren wód  
teren komunikacji  
teren ogrodów działkowych  
teren infrastruktury technicznej

**profil dodatkowy**

teren usług sportu i rekreacji

**minimalny udział powierzchni biologicznie czynnej**

50%

**geometria**



**plan**

<https://www.gov.pl/zagospodarowanieprzestrzenne/app/AktPlanowaniaPrzestrzennego/PL.ZIPPZP.10212/241404-POG/1POG>

**strefa planistyczna**

PL.ZIPPZP.10212\_241404-POG\_1POG-2SG\_20250516T120614

**identfier**

<https://www.gov.pl/zagospodarowanieprzestrzenne/app/StrefaPlanistyczna/PL.ZIPPZP.10212/241404-POG/1POG-2SG/20250516T120614>

**przestrzen nazw**

PL.ZIPPZP.10212/241404-POG

**lokalny id**

1POG-2SG

**wersja id**

20250516T120614

**poczatek wersji obiektu**

2025-05-16T12:06:14

**nazwa**

strefa górnictwa

**oznaczenie**

2SG

**symbol**

SG

**obowiazuje od**

2025-05-16

**obowiazuje do**

obecnie

**status**

w opracowaniu  
<https://inspire.ec.europa.eu/codelist/ProcessStepGeneralValue/elaboration>

**charakter ustalenia**

ogólnie wiążące  
<https://inspire.ec.europa.eu/codelist/RegulationNatureValue/generallyBinding>

**profil podstawowy**

teren górnictwa i wydobywania  
teren komunikacji  
teren ogrodów działkowych  
teren infrastruktury technicznej

**profil dodatkowy**

teren lasu  
teren wód

**geometria**



**plan**

<https://www.gov.pl/zagospodarowanieprzestrzenne/app/AktPlanowaniaPrzestrzennego/PL.ZIPPZP.10212/241404-POG/1POG>

**strefa planistyczna**

PL.ZIPPZP.10212\_241404-POG\_1POG-3SO\_20250516T120614

**identyfier**

<https://www.gov.pl/zagospodarowanieprzestrzenne/app/StrefaPlanistyczna/PL.ZIPPZP.10212/241404-POG/1POG-3SO/20250516T120614>

**przestrzen nazw**

PL.ZIPPZP.10212/241404-POG

**lokalny id**

1POG-3SO

**wersja id**

20250516T120614

**poczatek wersji obiektu**

2025-05-16T12:06:14

**nazwa**

strefa otwarta

**oznaczenie**

3SO

**symbol**

SO

**obowiazuje od**

2025-05-16

**obowiazuje do**

obecnie

**status**

w opracowaniu  
<https://inspire.ec.europa.eu/codelist/ProcessStepGeneralValue/elaboration>

**charakter ustalenia**

ogólnie wiążące  
<https://inspire.ec.europa.eu/codelist/RegulationNatureValue/generallyBinding>

**profil podstawowy**

teren rolnictwa z zakazem zabudowy  
teren lasu  
teren zieleni naturalnej  
teren wód  
teren komunikacji  
teren ogrodów działkowych  
teren infrastruktury technicznej

**profil dodatkowy**

teren zieleni urządzonej

**geometria**



**plan**

<https://www.gov.pl/zagospodarowanieprzestrzenne/app/AktPlanowaniaPrzestrzennego/PL.ZIPPZP.10212/241404-POG/1POG>

**strefa planistyczna**

PL.ZIPPZP.10212\_241404-POG\_1POG-3SC\_20250516T120614

**identyfier**

<https://www.gov.pl/zagospodarowanieprzestrzenne/app/StrefaPlanistyczna/PL.ZIPPZP.10212/241404-POG/1POG-3SC/20250516T120614>

**przestrzen nazw**

PL.ZIPPZP.10212/241404-POG

**lokalny id**

1POG-3SC

**wersja id**

20250516T120614

**początek wersji obiektu**

2025-05-16T12:06:14

**nazwa**

strefa cmentarzy

**oznaczenie**

3SC

**symbol**

SC

**obowiązuje od**

2025-05-16

**obowiązuje do**

obecnie

**status**

w opracowaniu  
<https://inspire.ec.europa.eu/codelist/ProcessStepGeneralValue/elaboration>

**charakter ustalenia**

ogólnie wiążące  
<https://inspire.ec.europa.eu/codelist/RegulationNatureValue/generallyBinding>

**profil podstawowy**

teren cmentarza  
teren komunikacji  
teren zieleni urządzonej  
teren ogrodów działkowych  
teren infrastruktury technicznej

**profil dodatkowy**

teren usług kultu religijnego  
teren usług handlu detalicznego

**minimalny udział powierzchni biologicznie czynnej**

30%

**geometria**





**plan**

<https://www.gov.pl/zagospodarowanieprzestrzenne/app/AktPlanowaniaPrzestrzennego/PL.ZIPPZP.10212/241404-POG/1POG>

**strefa planistyczna**

PL.ZIPPZP.10212\_241404-POG\_1POG-3SP\_20250516T120614

**identyfier**

<https://www.gov.pl/zagospodarowanieprzestrzenne/app/StrefaPlanistyczna/PL.ZIPPZP.10212/241404-POG/1POG-3SP/20250516T120614>

**przestrzen nazw**

PL.ZIPPZP.10212/241404-POG

**lokalny id**

1POG-3SP

**wersja id**

20250516T120614

**poczatek wersji obiektu**

2025-05-16T12:06:14

**nazwa**

strefa gospodarcza

**oznaczenie**

3SP

**symbol**

SP

**obowiazuje od**

2025-05-16

**obowiazuje do**

obecnie

**status**

w opracowaniu  
<https://inspire.ec.europa.eu/codelist/ProcessStepGeneralValue/elaboration>

**charakter ustalenia**

ogólnie wiążące  
<https://inspire.ec.europa.eu/codelist/RegulationNatureValue/generallyBinding>

**profil podstawowy**

teren produkcji  
teren komunikacji  
teren zieleni urządzonej  
teren ogrodów działkowych  
teren infrastruktury technicznej

**profil dodatkowy**

teren usług  
teren wód

**maksymalna nadziemna intensywnosc zabudowy**

0.8

**maksymalny udzial powierzchni zabudowy**

40%

**maksymalna wysokosc zabudowy**

10.0 m

**minimalny udzial powierzchni biologicznie czynnej**

20%

**geometria**



**plan**

<https://www.gov.pl/zagospodarowanieprzestrzenne/app/AktPlanowaniaPrzestrzennego/PL.ZIPPZP.10212/241404-POG/1POG>

**strefa planistyczna**

PL.ZIPPZP.10212\_241404-POG\_1POG-3SK\_20250516T120614

**identyfier**

<https://www.gov.pl/zagospodarowanieprzestrzenne/app/StrefaPlanistyczna/PL.ZIPPZP.10212/241404-POG/1POG-3SK/20250516T120614>

**przestrzen nazw**

PL.ZIPPZP.10212/241404-POG

**lokalny id**

1POG-3SK

**wersja id**

20250516T120614

**poczatek wersji obiektu**

2025-05-16T12:06:14

**nazwa**

strefa komunikacyjna

**oznaczenie**

3SK

**symbol**

SK

**obowiazuje od**

2025-05-16

**obowiazuje do**

obecnie

**status**

w opracowaniu  
<https://inspire.ec.europa.eu/codelist/ProcessStepGeneralValue/elaboration>

**charakter ustalenia**

ogólnie wiążące  
<https://inspire.ec.europa.eu/codelist/RegulationNatureValue/generallyBinding>

**profil podstawowy**

teren autostrady  
 teren drogi ekspresowej  
 teren drogi głównej ruchu przyspieszonego  
 teren drogi głównej  
 teren komunikacji kolejowej i szynowej  
 teren komunikacji kolei linowej  
 teren komunikacji wodnej  
 teren komunikacji lotniczej  
 teren obsługi komunikacji  
 teren ogrodów działkowych  
 teren infrastruktury technicznej

**geometria**



**plan**

<https://www.gov.pl/zagospodarowanieprzestrzenne/app/AktPlanowaniaPrzestrzennego/PL.ZIPPZP.10212/241404-POG/1POG>

**strefa planistyczna**

PL.ZIPPZP.10212\_241404-POG\_1POG-3SJ\_20250516T120614

**identyfier**

<https://www.gov.pl/zagospodarowanieprzestrzenne/app/StrefaPlanistyczna/PL.ZIPPZP.10212/241404-POG/1POG-3SJ/20250516T120614>

**przestrzen nazw**

PL.ZIPPZP.10212/241404-POG

**lokalny id**

1POG-3SJ

**wersja id**

20250516T120614

**początek wersji obiektu**

2025-05-16T12:06:14

**nazwa**

strefa wielofunkcyjna z zabudową mieszkaniową jednorodzinną

**oznaczenie**

3SJ

**symbol**

SJ

**obowiązuje od**

2025-05-16

**obowiązuje do**

obecnie

**status**

w opracowaniu  
<https://inspire.ec.europa.eu/codelist/ProcessStepGeneralValue/elaboration>

**charakter ustalenia**

ogólnie wiążące  
<https://inspire.ec.europa.eu/codelist/RegulationNatureValue/generallyBinding>

**profil podstawowy**

teren zabudowy mieszkaniowej jednorodzinnej  
 teren usług  
 teren komunikacji  
 teren zieleni urządzonej  
 teren ogrodów działkowych  
 teren infrastruktury technicznej

**maksymalna nadziemna intensywnosc zabudowy**

0.5

**maksymalny udział powierzchni zabudowy**

25%

**maksymalna wysokosc zabudowy**

10.0 m

**minimalny udział powierzchni biologicznie czynnej**

40%

**geometria**



**plan**

<https://www.gov.pl/zagospodarowanieprzestrzenne/app/AktPlanowaniaPrzestrzennego/PL.ZIPPZP.10212/241404-POG/1POG>

**strefa planistyczna**

PL.ZIPPZP.10212\_241404-POG\_1POG-3SZ\_20250516T120614

**identfier**

<https://www.gov.pl/zagospodarowanieprzestrzenne/app/StrefaPlanistyczna/PL.ZIPPZP.10212/241404-POG/1POG-3SZ/20250516T120614>

**przestrzen nazw**

PL.ZIPPZP.10212/241404-POG

**lokalny id**

1POG-3SZ

**wersja id**

20250516T120614

**poczatek wersji obiektu**

2025-05-16T12:06:14

**nazwa**

strefa wielofunkcyjna z zabudową zagrodową

**oznaczenie**

3SZ

**symbol**

SZ

**obowiazuje od**

2025-05-16

**obowiazuje do**

obecnie

**status**

w opracowaniu  
<https://inspire.ec.europa.eu/codelist/ProcessStepGeneralValue/elaboration>

**charakter ustalenia**

ogólnie wiążące  
<https://inspire.ec.europa.eu/codelist/RegulationNatureValue/generallyBinding>

**profil podstawowy**

teren zabudowy zagrodowej  
teren produkcji w gospodarstwach rolnych  
teren akwakultury i obsługi rybactwa  
teren komunikacji  
teren zieleni urządzonej  
teren ogrodów działkowych  
teren infrastruktury technicznej

**profil dodatkowy**

teren usług

**maksymalna nadziemna intensywnosc zabudowy**

0.5

**maksymalny udzial powierzchni zabudowy**

25%


**maksymalna wysokosc zabudowy**

10.0 m

**minimalny udzial powierzchni biologicznie czynnej**

40%

geometria



plan

<https://www.gov.pl/zagospodarowanieprzestrzenne/app/AktPlanowaniaPrzestrzennego/PL.ZIPPZP.10212/241404-POG/1POG>

strefa planistyczna

PL.ZIPPZP.10212\_241404-POG\_1POG-3SU\_20250516T120614

identyfier

<https://www.gov.pl/zagospodarowanieprzestrzenne/app/StrefaPlanistyczna/PL.ZIPPZP.10212/241404-POG/1POG-3SU/20250516T120614>

przestrzen nazw

PL.ZIPPZP.10212/241404-POG

lokalny id

1POG-3SU

wersja id

20250516T120614

poczatek wersji obiektu

2025-05-16T12:06:14

nazwa

strefa usługowa

oznaczenie

3SU

symbol

SU

obowiazuje od

2025-05-16

obowiazuje do

obecnie

status

w opracowaniu  
<https://inspire.ec.europa.eu/codelist/ProcessStepGeneralValue/elaboration>

charakter ustalenia

ogólnie wiążące  
<https://inspire.ec.europa.eu/codelist/RegulationNatureValue/generallyBinding>

profil podstawowy

teren usług  
teren komunikacji  
teren zieleni urządzonej  
teren ogrodów działkowych  
teren infrastruktury technicznej

maksymalna nadziemna intensywnosc zabudowy

0.6

maksymalny udzial powierzchni zabudowy

30%

maksymalna wysokosc zabudowy

10.0 m

minimalny udzial powierzchni biologicznie czynnej

30%

geometria





**plan**

<https://www.gov.pl/zagospodarowanieprzestrzenne/app/AktPlanowaniaPrzestrzennego/PL.ZIPPZP.10212/241404-POG/1POG>

**strefa planistyczna**

PL.ZIPPZP.10212\_241404-POG\_1POG-3SR\_20250516T120614

**identfier**

<https://www.gov.pl/zagospodarowanieprzestrzenne/app/StrefaPlanistyczna/PL.ZIPPZP.10212/241404-POG/1POG-3SR/20250516T120614>

**przestrzen nazw**

PL.ZIPPZP.10212/241404-POG

**lokalny id**

1POG-3SR

**wersja id**

20250516T120614

**poczatek wersji obiektu**

2025-05-16T12:06:14

**nazwa**

strefa produkcji rolniczej

**oznaczenie**

3SR

**symbol**

SR

**obowiazuje od**

2025-05-16

**obowiazuje do**

obecnie

**status**

w opracowaniu  
<https://inspire.ec.europa.eu/codelist/ProcessStepGeneralValue/elaboration>

**charakter ustalenia**

ogólnie wiążące  
<https://inspire.ec.europa.eu/codelist/RegulationNatureValue/generallyBinding>

**profil podstawowy**

teren produkcji w gospodarstwach rolnych  
 teren wielkotowarowej produkcji rolnej  
 teren akwakultury i obsługi rybactwa  
 teren komunikacji  
 teren ogrodów działkowych  
 teren infrastruktury technicznej

**maksymalna nadziemna intensywnosc zabudowy**

0.6

**maksymalny udzial powierzchni zabudowy**

30%

**maksymalna wysokosc zabudowy**

10.0 m

**minimalny udzial powierzchni biologicznie czynnej**

40%

**geometria**





**plan**

<https://www.gov.pl/zagospodarowanieprzestrzenne/app/AktPlanowaniaPrzestrzennego/PL.ZIPPZP.10212/241404-POG/1POG>

**strefa planistyczna**

PL.ZIPPZP.10212\_241404-POG\_1POG-3SI\_20250516T120614

**identyfier**

<https://www.gov.pl/zagospodarowanieprzestrzenne/app/StrefaPlanistyczna/PL.ZIPPZP.10212/241404-POG/1POG-3SI/20250516T120614>

**przestrzen nazw**

PL.ZIPPZP.10212/241404-POG

**lokalny id**

1POG-3SI

**wersja id**

20250516T120614

**poczatek wersji obiektu**

2025-05-16T12:06:14

**nazwa**

strefa infrastrukturalna

**oznaczenie**

3SI

**symbol**

SI

**obowiazuje od**

2025-05-16

**obowiazuje do**

obecnie

**status**

w opracowaniu  
<https://inspire.ec.europa.eu/codelist/ProcessStepGeneralValue/elaboration>

**charakter ustalenia**

ogólnie wiążące  
<https://inspire.ec.europa.eu/codelist/RegulationNatureValue/generallyBinding>

**profil podstawowy**

teren infrastruktury technicznej  
teren komunikacji  
teren ogrodów działkowych

**profil dodatkowy**

teren usług  
teren wód

**minimalny udział powierzchni biologicznie czynnej**

30%

**geometria**



**plan**

<https://www.gov.pl/zagospodarowanieprzestrzenne/app/AktPlanowaniaPrzestrzennego/PL.ZIPPZP.10212/241404-POG/1POG>

**strefa planistyczna**

PL.ZIPPZP.10212\_241404-POG\_1POG-3SN\_20250516T120614

**identyfier**

<https://www.gov.pl/zagospodarowanieprzestrzenne/app/StrefaPlanistyczna/PL.ZIPPZP.10212/241404-POG/1POG-3SN/20250516T120614>

**przestrzen nazw**

PL.ZIPPZP.10212/241404-POG

**lokalny id**

1POG-3SN

**wersja id**

20250516T120614

**poczatek wersji obiektu**

2025-05-16T12:06:14

**nazwa**

strefa zieleni i rekreacji

**oznaczenie**

3SN

**symbol**

SN

**obowiazuje od**

2025-05-16

**obowiazuje do**

obecnie

**status**

w opracowaniu  
<https://inspire.ec.europa.eu/codelist/ProcessStepGeneralValue/elaboration>

**charakter ustalenia**

ogólnie wiążące  
<https://inspire.ec.europa.eu/codelist/RegulationNatureValue/generallyBinding>

**profil podstawowy**

teren zieleni urządzonej  
teren plaży  
teren wód  
teren komunikacji  
teren ogrodów działkowych  
teren infrastruktury technicznej

**profil dodatkowy**

teren usług sportu i rekreacji

**minimalny udział powierzchni biologicznie czynnej**

50%

**geometria**



**plan**

<https://www.gov.pl/zagospodarowanieprzestrzenne/app/AktPlanowaniaPrzestrzennego/PL.ZIPPZP.10212/241404-POG/1POG>

**strefa planistyczna**

PL.ZIPPZP.10212\_241404-POG\_1POG-3SG\_20250516T120614

**identyfier**

<https://www.gov.pl/zagospodarowanieprzestrzenne/app/StrefaPlanistyczna/PL.ZIPPZP.10212/241404-POG/1POG-3SG/20250516T120614>

**przestrzen nazw**

PL.ZIPPZP.10212/241404-POG

**lokalny id**

1POG-3SG

**wersja id**

20250516T120614

**poczatek wersji obiektu**

2025-05-16T12:06:14

**nazwa**

strefa górnictwa

**oznaczenie**

3SG

**symbol**

SG

**obowiazuje od**

2025-05-16

**obowiazuje do**

obecnie

**status**

w opracowaniu  
<https://inspire.ec.europa.eu/codelist/ProcessStepGeneralValue/elaboration>

**charakter ustalenia**

ogólnie wiążące  
<https://inspire.ec.europa.eu/codelist/RegulationNatureValue/generallyBinding>

**profil podstawowy**

teren górnictwa i wydobywania  
teren komunikacji  
teren ogrodów działkowych  
teren infrastruktury technicznej

**profil dodatkowy**

teren usług gastronomii  
teren zieleni urządzonej  
teren zieleni naturalnej  
teren lasu  
teren wód

**geometria**



**plan**

<https://www.gov.pl/zagospodarowanieprzestrzenne/app/AktPlanowaniaPrzestrzennego/PL.ZIPPZP.10212/241404-POG/1POG>

**strefa planistyczna**

PL.ZIPPZP.10212\_241404-POG\_1POG-4SO\_20250516T163408

**identyfier**

<https://www.gov.pl/zagospodarowanieprzestrzenne/app/StrefaPlanistyczna/PL.ZIPPZP.10212/241404-POG/1POG-4SO/20250516T163408>

**przestrzen nazw**

PL.ZIPPZP.10212/241404-POG

**lokalny id**

1POG-4SO

**wersja id**

20250516T163408

**poczatek wersji obiektu**

2025-05-16T16:34:08

**nazwa**

strefa otwarta

**oznaczenie**

4SO

**symbol**

SO

**obowiazuje od**

2025-05-16

**obowiazuje do**

obecnie

**status**

w opracowaniu  
<https://inspire.ec.europa.eu/codelist/ProcessStepGeneralValue/elaboration>

**charakter ustalenia**

ogólnie wiążące  
<https://inspire.ec.europa.eu/codelist/RegulationNatureValue/generallyBinding>

**profil podstawowy**

teren rolnictwa z zakazem zabudowy  
teren lasu  
teren zieleni naturalnej  
teren wód  
teren komunikacji  
teren ogrodów działkowych  
teren infrastruktury technicznej

**profil dodatkowy**

teren zieleni urządzonej

**geometria**



**plan**

<https://www.gov.pl/zagospodarowanieprzestrzenne/app/AktPlanowaniaPrzestrzennego/PL.ZIPPZP.10212/241404-POG/1POG>

**strefa planistyczna**

PL.ZIPPZP.10212\_241404-POG\_1POG-4SC\_20250516T120614

**identyfier**

<https://www.gov.pl/zagospodarowanieprzestrzenne/app/StrefaPlanistyczna/PL.ZIPPZP.10212/241404-POG/1POG-4SC/20250516T120614>

**przestrzen nazw**

PL.ZIPPZP.10212/241404-POG

**lokalny id**

1POG-4SC

**wersja id**

20250516T120614

**początek wersji obiektu**

2025-05-16T12:06:14

**nazwa**

strefa cmentarzy

**oznaczenie**

4SC

**symbol**

SC

**obowiązuje od**

2025-05-16

**obowiązuje do**

obecnie

**status**

w opracowaniu  
<https://inspire.ec.europa.eu/codelist/ProcessStepGeneralValue/elaboration>

**charakter ustalenia**

ogólnie wiążące  
<https://inspire.ec.europa.eu/codelist/RegulationNatureValue/generallyBinding>

**profil podstawowy**

teren cmentarza  
teren komunikacji  
teren zieleni urządzonej  
teren ogrodów działkowych  
teren infrastruktury technicznej


**profil dodatkowy**

teren usług kultu religijnego

**minimalny udział powierzchni biologicznie czynnej**

30%

**geometria**



**plan**

<https://www.gov.pl/zagospodarowanieprzestrzenne/app/AktPlanowaniaPrzestrzennego/PL.ZIPPZP.10212/241404-POG/1POG>

**strefa planistyczna**

PL.ZIPPZP.10212\_241404-POG\_1POG-4SP\_20250516T120614

**identyfier**

<https://www.gov.pl/zagospodarowanieprzestrzenne/app/StrefaPlanistyczna/PL.ZIPPZP.10212/241404-POG/1POG-4SP/20250516T120614>

**przestrzen nazw**

PL.ZIPPZP.10212/241404-POG

**lokalny id**

1POG-4SP

**wersja id**

20250516T120614

**poczatek wersji obiektu**

2025-05-16T12:06:14

**nazwa**

strefa gospodarcza

**oznaczenie**

4SP

**symbol**

SP

**obowiazuje od**

2025-05-16

**obowiazuje do**

obecnie

**status**

w opracowaniu  
<https://inspire.ec.europa.eu/codelist/ProcessStepGeneralValue/elaboration>

**charakter ustalenia**

ogólnie wiążące  
<https://inspire.ec.europa.eu/codelist/RegulationNatureValue/generallyBinding>

**profil podstawowy**

teren produkcji  
teren komunikacji  
teren zieleni urządzonej  
teren ogrodów działkowych  
teren infrastruktury technicznej

**profil dodatkowy**

teren usług

**maksymalna nadziemna intensywnosc zabudowy**

0.8

**maksymalny udzial powierzchni zabudowy**

40%

**maksymalna wysokosc zabudowy**

10.0 m

**minimalny udzial powierzchni biologicznie czynnej**

20%

**geometria**





**plan**

<https://www.gov.pl/zagospodarowanieprzestrzenne/app/AktPlanowaniaPrzestrzennego/PL.ZIPPZP.10212/241404-POG/1POG>

**strefa planistyczna**

PL.ZIPPZP.10212\_241404-POG\_1POG-4SK\_20250516T120614

**identyfier**

<https://www.gov.pl/zagospodarowanieprzestrzenne/app/StrefaPlanistyczna/PL.ZIPPZP.10212/241404-POG/1POG-4SK/20250516T120614>

**przestrzen nazw**

PL.ZIPPZP.10212/241404-POG

**lokalny id**

1POG-4SK

**wersja id**

20250516T120614

**poczatek wersji obiektu**

2025-05-16T12:06:14

**nazwa**

strefa komunikacyjna

**oznaczenie**

4SK

**symbol**

SK

**obowiazuje od**

2025-05-16

**obowiazuje do**

obecnie

**status**

w opracowaniu  
<https://inspire.ec.europa.eu/codelist/ProcessStepGeneralValue/elaboration>

**charakter ustalenia**

ogólnie wiążące  
<https://inspire.ec.europa.eu/codelist/RegulationNatureValue/generallyBinding>

**profil podstawowy**

teren autostrady  
teren drogi ekspresowej  
teren drogi głównej ruchu przyspieszonego  
teren drogi głównej  
teren komunikacji kolejowej i szynowej  
teren komunikacji kolei linowej  
teren komunikacji wodnej  
teren komunikacji lotniczej  
teren obsługi komunikacji  
teren ogrodów działkowych  
teren infrastruktury technicznej

**geometria**



**plan**

<https://www.gov.pl/zagospodarowanieprzestrzenne/app/AktPlanowaniaPrzestrzennego/PL.ZIPPZP.10212/241404-POG/1POG>

**strefa planistyczna**

PL.ZIPPZP.10212\_241404-POG\_1POG-4SZ\_20250516T120614

**identfier**

<https://www.gov.pl/zagospodarowanieprzestrzenne/app/StrefaPlanistyczna/PL.ZIPPZP.10212/241404-POG/1POG-4SZ/20250516T120614>

**przestrzen nazw**

PL.ZIPPZP.10212/241404-POG

**lokalny id**

1POG-4SZ

**wersja id**

20250516T120614

**poczatek wersji obiektu**

2025-05-16T12:06:14

**nazwa**

strefa wielofunkcyjna z zabudową zagrodową

**oznaczenie**

4SZ

**symbol**

SZ

**obowiazuje od**

2025-05-16

**obowiazuje do**

obecnie

**status**

w opracowaniu  
<https://inspire.ec.europa.eu/codelist/ProcessStepGeneralValue/elaboration>

**charakter ustalenia**

ogólnie wiążące  
<https://inspire.ec.europa.eu/codelist/RegulationNatureValue/generallyBinding>

**profil podstawowy**

teren zabudowy zagrodowej  
teren produkcji w gospodarstwach rolnych  
teren akwakultury i obsługi rybactwa  
teren komunikacji  
teren zieleni urządzonej  
teren ogrodów działkowych  
teren infrastruktury technicznej

**profil dodatkowy**

teren usług

**maksymalna nadziemna intensywnosc zabudowy**

0.5

**maksymalny udzial powierzchni zabudowy**

25%

**maksymalna wysokosc zabudowy**

10.0 m

**minimalny udzial powierzchni biologicznie czynnej**

40%

geometria



plan

<https://www.gov.pl/zagospodarowanieprzestrzenne/app/AktPlanowaniaPrzestrzennego/PL.ZIPPZP.10212/241404-POG/1POG>

strefa planistyczna

PL.ZIPPZP.10212\_241404-POG\_1POG-4SJ\_20250516T120614

identyfier

<https://www.gov.pl/zagospodarowanieprzestrzenne/app/StrefaPlanistyczna/PL.ZIPPZP.10212/241404-POG/1POG-4SJ/20250516T120614>

przestrzen nazw

PL.ZIPPZP.10212/241404-POG

lokalny id

1POG-4SJ

wersja id

20250516T120614

początek wersji obiektu

2025-05-16T12:06:14

nazwa

strefa wielofunkcyjna z zabudową mieszkaniową jednorodzinną

oznaczenie

4SJ

symbol

SJ

obowiązuje od

2025-05-16

obowiązuje do

obecnie

status

w opracowaniu  
<https://inspire.ec.europa.eu/codelist/ProcessStepGeneralValue/elaboration>

charakter ustalenia

ogólnie wiążące  
<https://inspire.ec.europa.eu/codelist/RegulationNatureValue/generallyBinding>

profil podstawowy

teren zabudowy mieszkaniowej jednorodzinnej  
teren usług  
teren komunikacji  
teren zieleni urządzonej  
teren ogrodów działkowych  
teren infrastruktury technicznej

maksymalna nadziemna intensywność zabudowy

0.5

maksymalny udział powierzchni zabudowy

25%

maksymalna wysokość zabudowy

10.0 m

minimalny udział powierzchni biologicznie czynnej

40%

geometria



**plan**

<https://www.gov.pl/zagospodarowanieprzestrzenne/app/AktPlanowaniaPrzestrzennego/PL.ZIPPZP.10212/241404-POG/1POG>

**strefa planistyczna**

PL.ZIPPZP.10212\_241404-POG\_1POG-4SU\_20250516T120614

**identyfier**

<https://www.gov.pl/zagospodarowanieprzestrzenne/app/StrefaPlanistyczna/PL.ZIPPZP.10212/241404-POG/1POG-4SU/20250516T120614>

**przestrzen nazw**

PL.ZIPPZP.10212/241404-POG

**lokalny id**

1POG-4SU

**wersja id**

20250516T120614

**poczatek wersji obiektu**

2025-05-16T12:06:14

**nazwa**

strefa usługowa

**oznaczenie**

4SU

**symbol**

SU

**obowiazuje od**

2025-05-16

**obowiazuje do**

obecnie

**status**

w opracowaniu  
<https://inspire.ec.europa.eu/codelist/ProcessStepGeneralValue/elaboration>

**charakter ustalenia**

ogólnie wiążące  
<https://inspire.ec.europa.eu/codelist/RegulationNatureValue/generallyBinding>

**profil podstawowy**

teren usług  
teren komunikacji  
teren zieleni urządzonej  
teren ogrodów działkowych  
teren infrastruktury technicznej

**profil dodatkowy**

teren wód

**maksymalna nadziemna intensywnosc zabudowy**

0.9

**maksymalny udzial powierzchni zabudowy**

30%

**maksymalna wysokosc zabudowy**

16.0 m

**minimalny udzial powierzchni biologicznie czynnej**

30%

**geometria**



**plan**

<https://www.gov.pl/zagospodarowanieprzestrzenne/app/AktPlanowaniaPrzestrzennego/PL.ZIPPZP.10212/241404-POG/1POG>

**strefa planistyczna**

PL.ZIPPZP.10212\_241404-POG\_1POG-4SI\_20250516T120614

**identyfier**

<https://www.gov.pl/zagospodarowanieprzestrzenne/app/StrefaPlanistyczna/PL.ZIPPZP.10212/241404-POG/1POG-4SI/20250516T120614>

**przestrzen nazw**

PL.ZIPPZP.10212/241404-POG

**lokalny id**

1POG-4SI

**wersja id**

20250516T120614

**początek wersji obiektu**

2025-05-16T12:06:14

**nazwa**

strefa infrastrukturalna

**oznaczenie**

4SI

**symbol**

SI

**obowiązuje od**

2025-05-16

**obowiązuje do**

obecnie

**status**

w opracowaniu  
<https://inspire.ec.europa.eu/codelist/ProcessStepGeneralValue/elaboration>

**charakter ustalenia**

ogólnie wiążące  
<https://inspire.ec.europa.eu/codelist/RegulationNatureValue/generallyBinding>

**profil podstawowy**

teren infrastruktury technicznej  
teren komunikacji  
teren ogrodów działkowych


**minimalny udział powierzchni biologicznie czynnej**

20%

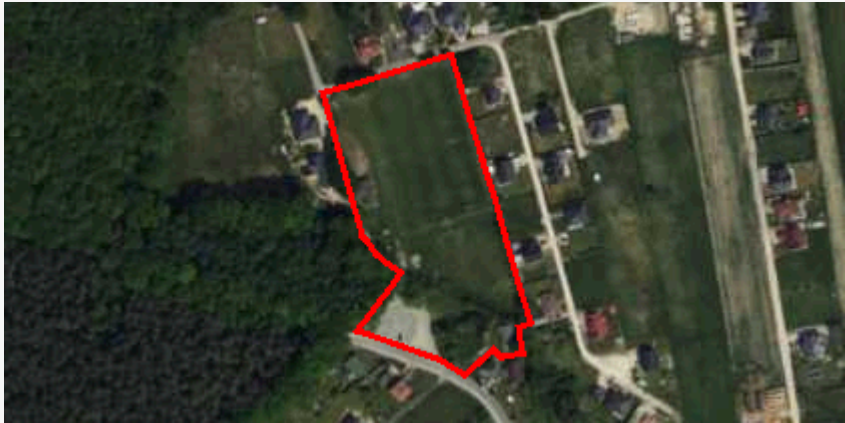
**geometria**






<b>plan</b>	<a href="https://www.gov.pl/zagospodarowanieprzestrzenne/app/AktPlanowaniaPrzestrzennego/PL.ZIPPZP.10212/241404-POG/1POG">https://www.gov.pl/zagospodarowanieprzestrzenne/app/AktPlanowaniaPrzestrzennego/PL.ZIPPZP.10212/241404-POG/1POG</a>
<b>strefa planistyczna</b>	PL.ZIPPZP.10212_241404-POG_1POG-4SG_20250516T120614
<b>identfier</b>	<a href="https://www.gov.pl/zagospodarowanieprzestrzenne/app/StrefaPlanistyczna/PL.ZIPPZP.10212/241404-POG/1POG-4SG/20250516T120614">https://www.gov.pl/zagospodarowanieprzestrzenne/app/StrefaPlanistyczna/PL.ZIPPZP.10212/241404-POG/1POG-4SG/20250516T120614</a>
<b>przestrzen nazw</b>	PL.ZIPPZP.10212/241404-POG
<b>lokalny id</b>	1POG-4SG
<b>wersja id</b>	20250516T120614
<b>poczatek wersji obiektu</b>	2025-05-16T12:06:14
<b>nazwa</b>	strefa górnictwa
<b>oznaczenie</b>	4SG
<b>symbol</b>	SG
<b>obowiazuje od</b>	2025-05-16
<b>obowiazuje do</b>	obecnie
<b>status</b>	w opracowaniu <a href="https://inspire.ec.europa.eu/codelist/ProcessStepGeneralValue/elaboration">https://inspire.ec.europa.eu/codelist/ProcessStepGeneralValue/elaboration</a>
<b>charakter ustalenia</b>	ogólnie wiążące <a href="https://inspire.ec.europa.eu/codelist/RegulationNatureValue/generallyBinding">https://inspire.ec.europa.eu/codelist/RegulationNatureValue/generallyBinding</a>
<b>profil podstawowy</b>	teren górnictwa i wydobywania teren komunikacji teren ogrodów działkowych teren infrastruktury technicznej
<b>profil dodatkowy</b>	teren usług gastronomii teren zieleni urządzonej teren zieleni naturalnej teren lasu teren wód
<b>geometria</b>	
<b>plan</b>	<a href="https://www.gov.pl/zagospodarowanieprzestrzenne/app/AktPlanowaniaPrzestrzennego/PL.ZIPPZP.10212/241404-POG/1POG">https://www.gov.pl/zagospodarowanieprzestrzenne/app/AktPlanowaniaPrzestrzennego/PL.ZIPPZP.10212/241404-POG/1POG</a>
<b>strefa planistyczna</b>	PL.ZIPPZP.10212_241404-POG_1POG-4SN_20250516T120614
<b>identfier</b>	<a href="https://www.gov.pl/zagospodarowanieprzestrzenne/app/StrefaPlanistyczna/PL.ZIPPZP.10212/241404-POG/1POG-4SN/20250516T120614">https://www.gov.pl/zagospodarowanieprzestrzenne/app/StrefaPlanistyczna/PL.ZIPPZP.10212/241404-POG/1POG-4SN/20250516T120614</a>



<b>przestrzen nazw</b>	PL.ZIPPZP.10212/241404-POG
<b>lokalny id</b>	1POG-4SN
<b>wersja id</b>	20250516T120614
<b>początek wersji obiektu</b>	2025-05-16T12:06:14
<b>nazwa</b>	strefa zieleni i rekreacji
<b>oznaczenie</b>	4SN
<b>symbol</b>	SN
<b>obowiązuje od</b>	2025-05-16
<b>obowiązuje do</b>	obecnie
<b>status</b>	w opracowaniu <a href="https://inspire.ec.europa.eu/codelist/ProcessStepGeneralValue/elaboration">https://inspire.ec.europa.eu/codelist/ProcessStepGeneralValue/elaboration</a>
<b>charakter ustalenia</b>	ogólnie wiążące <a href="https://inspire.ec.europa.eu/codelist/RegulationNatureValue/generallyBinding">https://inspire.ec.europa.eu/codelist/RegulationNatureValue/generallyBinding</a>
<b>profil podstawowy</b>	teren zieleni urządzonej teren plaży teren wód teren komunikacji teren ogrodów działkowych teren infrastruktury technicznej
<b>profil dodatkowy</b>	teren usług sportu i rekreacji
<b>minimalny udział powierzchni biologicznie czynnej</b>	50%
<b>geometria</b>	
<b>plan</b>	<a href="https://www.gov.pl/zagospodarowanieprzestrzenne/app/AktPlanowaniaPrzestrzennego/PL.ZIPPZP.10212/241404-POG/1POG">https://www.gov.pl/zagospodarowanieprzestrzenne/app/AktPlanowaniaPrzestrzennego/PL.ZIPPZP.10212/241404-POG/1POG</a>
<b>strefa planistyczna</b>	PL.ZIPPZP.10212_241404-POG_1POG-4SR_20250516T163438
<b>identyfier</b>	<a href="https://www.gov.pl/zagospodarowanieprzestrzenne/app/StrefaPlanistyczna/PL.ZIPPZP.10212/241404-POG/1POG-4SR/20250516T163438">https://www.gov.pl/zagospodarowanieprzestrzenne/app/StrefaPlanistyczna/PL.ZIPPZP.10212/241404-POG/1POG-4SR/20250516T163438</a>
<b>przestrzen nazw</b>	PL.ZIPPZP.10212/241404-POG
<b>lokalny id</b>	1POG-4SR
<b>wersja id</b>	20250516T163438
<b>początek wersji obiektu</b>	2025-05-16T16:34:38
<b>nazwa</b>	strefa produkcji rolniczej

<b>oznaczenie</b>	4SR
<b>symbol</b>	SR
<b>obowiązuje od</b>	2025-05-16
<b>obowiązuje do</b>	obecnie
<b>status</b>	w opracowaniu <a href="https://inspire.ec.europa.eu/codelist/ProcessStepGeneralValue/elaboration">https://inspire.ec.europa.eu/codelist/ProcessStepGeneralValue/elaboration</a>
<b>charakter ustalenia</b>	ogólnie wiążące <a href="https://inspire.ec.europa.eu/codelist/RegulationNatureValue/generallyBinding">https://inspire.ec.europa.eu/codelist/RegulationNatureValue/generallyBinding</a>
<b>profil podstawowy</b>	teren produkcji w gospodarstwach rolnych teren wielkotowarowej produkcji rolnej teren akwakultury i obsługi rybactwa teren komunikacji teren ogrodów działkowych teren infrastruktury technicznej
<b>maksymalna nadziemna intensywność zabudowy</b>	0.6
<b>maksymalny udział powierzchni zabudowy</b>	30%
<b>maksymalna wysokość zabudowy</b>	10.0 m
<b>minimalny udział powierzchni biologicznie czynnej</b>	40%
<b>geometria</b>	
<b>plan</b>	<a href="https://www.gov.pl/zagospodarowanieprzestrzenne/app/AktPlanowaniaPrzestrzennego/PL.ZIPPZP.10212/241404-POG/1POG">https://www.gov.pl/zagospodarowanieprzestrzenne/app/AktPlanowaniaPrzestrzennego/PL.ZIPPZP.10212/241404-POG/1POG</a>
<b>strefa planistyczna</b>	PL.ZIPPZP.10212_241404-POG_1POG-5SO_20250516T120614
<b>identyfier</b>	<a href="https://www.gov.pl/zagospodarowanieprzestrzenne/app/StrefaPlanistyczna/PL.ZIPPZP.10212/241404-POG/1POG-5SO/20250516T120614">https://www.gov.pl/zagospodarowanieprzestrzenne/app/StrefaPlanistyczna/PL.ZIPPZP.10212/241404-POG/1POG-5SO/20250516T120614</a>
<b>przestrzeń nazw</b>	PL.ZIPPZP.10212/241404-POG
<b>lokalny id</b>	1POG-5SO
<b>wersja id</b>	20250516T120614
<b>początek wersji obiektu</b>	2025-05-16T12:06:14
<b>nazwa</b>	strefa otwarta
<b>oznaczenie</b>	5SO
<b>symbol</b>	SO

<b>obowiązuje od</b>	2025-05-16
<b>obowiązuje do</b>	obecnie
<b>status</b>	w opracowaniu <a href="https://inspire.ec.europa.eu/codelist/ProcessStepGeneralValue/elaboration">https://inspire.ec.europa.eu/codelist/ProcessStepGeneralValue/elaboration</a>
<b>charakter ustalenia</b>	ogólnie wiążące <a href="https://inspire.ec.europa.eu/codelist/RegulationNatureValue/generallyBinding">https://inspire.ec.europa.eu/codelist/RegulationNatureValue/generallyBinding</a>
<b>profil podstawowy</b>	teren rolnictwa z zakazem zabudowy teren lasu teren zieleni naturalnej teren wód teren komunikacji teren ogrodów działkowych teren infrastruktury technicznej
<b>profil dodatkowy</b>	teren zieleni urządzonej
<b>geometria</b>	
<b>plan</b>	<a href="https://www.gov.pl/zagospodarowanieprzestrzenne/app/AktPlanowaniaPrzestrzennego/PL.ZIPPZP.10212/241404-POG/1POG">https://www.gov.pl/zagospodarowanieprzestrzenne/app/AktPlanowaniaPrzestrzennego/PL.ZIPPZP.10212/241404-POG/1POG</a>
<b>strefa planistyczna</b>	PL.ZIPPZP.10212_241404-POG_1POG-5SP_20250516T120614
<b>identfier</b>	<a href="https://www.gov.pl/zagospodarowanieprzestrzenne/app/StrefaPlanistyczna/PL.ZIPPZP.10212/241404-POG/1POG-5SP/20250516T120614">https://www.gov.pl/zagospodarowanieprzestrzenne/app/StrefaPlanistyczna/PL.ZIPPZP.10212/241404-POG/1POG-5SP/20250516T120614</a>
<b>przestrzen nazw</b>	PL.ZIPPZP.10212/241404-POG
<b>lokalny id</b>	1POG-5SP
<b>wersja id</b>	20250516T120614
<b>początek wersji obiektu</b>	2025-05-16T12:06:14
<b>nazwa</b>	strefa gospodarcza
<b>oznaczenie</b>	5SP
<b>symbol</b>	SP
<b>obowiązuje od</b>	2025-05-16
<b>obowiązuje do</b>	obecnie
<b>status</b>	w opracowaniu <a href="https://inspire.ec.europa.eu/codelist/ProcessStepGeneralValue/elaboration">https://inspire.ec.europa.eu/codelist/ProcessStepGeneralValue/elaboration</a>
<b>charakter ustalenia</b>	ogólnie wiążące <a href="https://inspire.ec.europa.eu/codelist/RegulationNatureValue/generallyBinding">https://inspire.ec.europa.eu/codelist/RegulationNatureValue/generallyBinding</a>


<b>profil podstawowy</b>	teren produkcji teren komunikacji teren zieleni urządzonej teren ogrodów działkowych teren infrastruktury technicznej
<b>profil dodatkowy</b>	teren usług teren wód
<b>maksymalna nadziemna intensywnosc zabudowy</b>	1.8
<b>maksymalny udzial powierzchni zabudowy</b>	60%
<b>maksymalna wysokosc zabudowy</b>	20.0 m
<b>minimalny udzial powierzchni biologicznie czynnej</b>	20%
<b>geometria</b>	
<b>plan</b>	<a href="https://www.gov.pl/zagospodarowanieprzestrzenne/app/AktPlanowaniaPrzestrzennego/PL.ZIPPZP.10212/241404-POG/1POG">https://www.gov.pl/zagospodarowanieprzestrzenne/app/AktPlanowaniaPrzestrzennego/PL.ZIPPZP.10212/241404-POG/1POG</a>
<b>strefa planistyczna</b>	PL.ZIPPZP.10212_241404-POG_1POG-5SZ_20250516T120614
<b>identfier</b>	<a href="https://www.gov.pl/zagospodarowanieprzestrzenne/app/StrefaPlanistyczna/PL.ZIPPZP.10212/241404-POG/1POG-5SZ/20250516T120614">https://www.gov.pl/zagospodarowanieprzestrzenne/app/StrefaPlanistyczna/PL.ZIPPZP.10212/241404-POG/1POG-5SZ/20250516T120614</a>
<b>przestrzen nazw</b>	PL.ZIPPZP.10212/241404-POG
<b>lokalny id</b>	1POG-5SZ
<b>wersja id</b>	20250516T120614
<b>poczatek wersji obiektu</b>	2025-05-16T12:06:14
<b>nazwa</b>	strefa wielofunkcyjna z zabudową zagrodową
<b>oznaczenie</b>	5SZ
<b>symbol</b>	SZ
<b>obowiazuje od</b>	2025-05-16
<b>obowiazuje do</b>	obecnie
<b>status</b>	w opracowaniu <a href="https://inspire.ec.europa.eu/codelist/ProcessStepGeneralValue/elaboration">https://inspire.ec.europa.eu/codelist/ProcessStepGeneralValue/elaboration</a>
<b>charakter ustalenia</b>	ogólnie wiążące <a href="https://inspire.ec.europa.eu/codelist/RegulationNatureValue/generallyBinding">https://inspire.ec.europa.eu/codelist/RegulationNatureValue/generallyBinding</a>
<b>profil podstawowy</b>	teren zabudowy zagrodowej

	teren produkcji w gospodarstwach rolnych teren akwakultury i obsługi rybactwa teren komunikacji teren zieleni urządzonej teren ogrodów działkowych teren infrastruktury technicznej
<b>profil dodatkowy</b>	teren usług
<b>maksymalna nadziemna intensywnosc zabudowy</b>	0.5
<b>maksymalny udzial powierzchni zabudowy</b>	25%
<b>maksymalna wysokosc zabudowy</b>	10.0 m
<b>minimalny udzial powierzchni biologicznie czynnej</b>	40%
<b>geometria</b>	
<b>plan</b>	<a href="https://www.gov.pl/zagospodarowanieprzestrzenne/app/AktPlanowaniaPrzestrzennego/PL.ZIPPZP.10212/241404-POG/1POG">https://www.gov.pl/zagospodarowanieprzestrzenne/app/AktPlanowaniaPrzestrzennego/PL.ZIPPZP.10212/241404-POG/1POG</a>
<b>strefa planistyczna</b>	PL.ZIPPZP.10212_241404-POG_1POG-5SJ_20250516T120614
<b>identfier</b>	<a href="https://www.gov.pl/zagospodarowanieprzestrzenne/app/StrefaPlanistyczna/PL.ZIPPZP.10212/241404-POG/1POG-5SJ/20250516T120614">https://www.gov.pl/zagospodarowanieprzestrzenne/app/StrefaPlanistyczna/PL.ZIPPZP.10212/241404-POG/1POG-5SJ/20250516T120614</a>
<b>przestrzen nazw</b>	PL.ZIPPZP.10212/241404-POG
<b>lokalny id</b>	1POG-5SJ
<b>wersja id</b>	20250516T120614
<b>początek wersji obiektu</b>	2025-05-16T12:06:14
<b>nazwa</b>	strefa wielofunkcyjna z zabudową mieszkaniową jednorodzinną
<b>oznaczenie</b>	5SJ
<b>symbol</b>	SJ
<b>obowiązuje od</b>	2025-05-16
<b>obowiązuje do</b>	obecnie
<b>status</b>	w opracowaniu <a href="https://inspire.ec.europa.eu/codelist/ProcessStepGeneralValue/elaboration">https://inspire.ec.europa.eu/codelist/ProcessStepGeneralValue/elaboration</a>
<b>charakter ustalenia</b>	ogólnie wiążące <a href="https://inspire.ec.europa.eu/codelist/RegulationNatureValue/generallyBinding">https://inspire.ec.europa.eu/codelist/RegulationNatureValue/generallyBinding</a>
<b>profil podstawowy</b>	teren zabudowy mieszkaniowej jednorodzinnej



	teren usług teren komunikacji teren zieleni urządzonej teren ogrodów działkowych teren infrastruktury technicznej
<b>maksymalna nadziemna intensywnosc zabudowy</b>	0.5
<b>maksymalny udzial powierzchni zabudowy</b>	25%
<b>maksymalna wysokosc zabudowy</b>	10.0 m
<b>minimalny udzial powierzchni biologicznie czynnej</b>	40%
<b>geometria</b>	
<b>plan</b>	<a href="https://www.gov.pl/zagospodarowanieprzestrzenne/app/AktPlanowaniaPrzestrzennego/PL.ZIPPZP.10212/241404-POG/1POG">https://www.gov.pl/zagospodarowanieprzestrzenne/app/AktPlanowaniaPrzestrzennego/PL.ZIPPZP.10212/241404-POG/1POG</a>
<b>strefa planistyczna</b>	PL.ZIPPZP.10212_241404-POG_1POG-5SU_20250516T120614
<b>identfier</b>	<a href="https://www.gov.pl/zagospodarowanieprzestrzenne/app/StrefaPlanistyczna/PL.ZIPPZP.10212/241404-POG/1POG-5SU/20250516T120614">https://www.gov.pl/zagospodarowanieprzestrzenne/app/StrefaPlanistyczna/PL.ZIPPZP.10212/241404-POG/1POG-5SU/20250516T120614</a>
<b>przestrzen nazw</b>	PL.ZIPPZP.10212/241404-POG
<b>lokalny id</b>	1POG-5SU
<b>wersja id</b>	20250516T120614
<b>poczatek wersji obiektu</b>	2025-05-16T12:06:14
<b>nazwa</b>	strefa usługowa
<b>oznaczenie</b>	5SU
<b>symbol</b>	SU
<b>obowiazuje od</b>	2025-05-16
<b>obowiazuje do</b>	obecnie
<b>status</b>	w opracowaniu <a href="https://inspire.ec.europa.eu/codelist/ProcessStepGeneralValue/elaboration">https://inspire.ec.europa.eu/codelist/ProcessStepGeneralValue/elaboration</a>
<b>charakter ustalenia</b>	ogólnie wiążące <a href="https://inspire.ec.europa.eu/codelist/RegulationNatureValue/generallyBinding">https://inspire.ec.europa.eu/codelist/RegulationNatureValue/generallyBinding</a>
<b>profil podstawowy</b>	teren usług teren komunikacji teren zieleni urządzonej



	teren ogrodów działkowych teren infrastruktury technicznej
<b>maksymalna nadziemna intensywnosc zabudowy</b>	0.6
<b>maksymalny udzial powierzchni zabudowy</b>	30%
<b>maksymalna wysokosc zabudowy</b>	20.0 m
<b>minimalny udzial powierzchni biologicznie czynnej</b>	30%
<b>geometria</b>	
<b>plan</b>	<a href="https://www.gov.pl/zagospodarowanieprzestrzenne/app/AktPlanowaniaPrzestrzennego/PL.ZIPPZP.10212/241404-POG/1POG">https://www.gov.pl/zagospodarowanieprzestrzenne/app/AktPlanowaniaPrzestrzennego/PL.ZIPPZP.10212/241404-POG/1POG</a>
<b>strefa planistyczna</b>	PL.ZIPPZP.10212_241404-POG_1POG-5SK_20250516T120614
<b>identfier</b>	<a href="https://www.gov.pl/zagospodarowanieprzestrzenne/app/StrefaPlanistyczna/PL.ZIPPZP.10212/241404-POG/1POG-5SK/20250516T120614">https://www.gov.pl/zagospodarowanieprzestrzenne/app/StrefaPlanistyczna/PL.ZIPPZP.10212/241404-POG/1POG-5SK/20250516T120614</a>
<b>przestrzen nazw</b>	PL.ZIPPZP.10212/241404-POG
<b>lokalny id</b>	1POG-5SK
<b>wersja id</b>	20250516T120614
<b>poczatek wersji obiektu</b>	2025-05-16T12:06:14
<b>nazwa</b>	strefa komunikacyjna
<b>oznaczenie</b>	5SK
<b>symbol</b>	SK
<b>obowiazuje od</b>	2025-05-16
<b>obowiazuje do</b>	obecnie
<b>status</b>	w opracowaniu <a href="https://inspire.ec.europa.eu/codelist/ProcessStepGeneralValue/elaboration">https://inspire.ec.europa.eu/codelist/ProcessStepGeneralValue/elaboration</a>
<b>charakter ustalenia</b>	ogólnie wiążące <a href="https://inspire.ec.europa.eu/codelist/RegulationNatureValue/generallyBinding">https://inspire.ec.europa.eu/codelist/RegulationNatureValue/generallyBinding</a>
<b>profil podstawowy</b>	teren autostrady teren drogi ekspresowej teren drogi głównej ruchu przyspieszonego teren drogi głównej teren komunikacji kolejowej i szynowej teren komunikacji kolei linowej teren komunikacji wodnej

	<p>teren komunikacji lotniczej</p> <p>teren obsługi komunikacji</p> <p>teren ogrodów działkowych</p> <p>teren infrastruktury technicznej</p>
<b>geometria</b>	
<b>plan</b>	<a href="https://www.gov.pl/zagospodarowanieprzestrzenne/app/AktPlanowaniaPrzestrzennego/PL.ZIPPZP.10212/241404-POG/1POG">https://www.gov.pl/zagospodarowanieprzestrzenne/app/AktPlanowaniaPrzestrzennego/PL.ZIPPZP.10212/241404-POG/1POG</a>
<b>strefa planistyczna</b>	PL.ZIPPZP.10212_241404-POG_1POG-5SN_20250516T120614
<b>identyfier</b>	<a href="https://www.gov.pl/zagospodarowanieprzestrzenne/app/StrefaPlanistyczna/PL.ZIPPZP.10212/241404-POG/1POG-5SN/20250516T120614">https://www.gov.pl/zagospodarowanieprzestrzenne/app/StrefaPlanistyczna/PL.ZIPPZP.10212/241404-POG/1POG-5SN/20250516T120614</a>
<b>przestrzen nazw</b>	PL.ZIPPZP.10212/241404-POG
<b>lokalny id</b>	1POG-5SN
<b>wersja id</b>	20250516T120614
<b>poczatek wersji obiektu</b>	2025-05-16T12:06:14
<b>nazwa</b>	strefa zieleni i rekreacji
<b>oznaczenie</b>	5SN
<b>symbol</b>	SN
<b>obowiazuje od</b>	2025-05-16
<b>obowiazuje do</b>	obecnie
<b>status</b>	<p>w opracowaniu</p> <p><a href="https://inspire.ec.europa.eu/codelist/ProcessStepGeneralValue/elaboration">https://inspire.ec.europa.eu/codelist/ProcessStepGeneralValue/elaboration</a></p>
<b>charakter ustalenia</b>	<p>ogólnie wiążące</p> <p><a href="https://inspire.ec.europa.eu/codelist/RegulationNatureValue/generallyBinding">https://inspire.ec.europa.eu/codelist/RegulationNatureValue/generallyBinding</a></p>
<b>profil podstawowy</b>	<p>teren zieleni urządzonej</p> <p>teren plaży</p> <p>teren wód</p> <p>teren komunikacji</p> <p>teren ogrodów działkowych</p> <p>teren infrastruktury technicznej</p>
<b>profil dodatkowy</b>	teren usług sportu i rekreacji
<b>minimalny udział powierzchni biologicznie czynnej</b>	50%
<b>geometria</b>	



**plan** <https://www.gov.pl/zagospodarowanieprzestrzenne/app/AktPlanowaniaPrzestrzennego/PL.ZIPPZP.10212/241404-POG/1POG>

**strefa planistyczna** PL.ZIPPZP.10212\_241404-POG\_1POG-5SR\_20250516T163732

**identfier** <https://www.gov.pl/zagospodarowanieprzestrzenne/app/StrefaPlanistyczna/PL.ZIPPZP.10212/241404-POG/1POG-5SR/20250516T163732>

**przestrzen nazw** PL.ZIPPZP.10212/241404-POG

**lokalny id** 1POG-5SR

**wersja id** 20250516T163732

**poczatek wersji obiektu** 2025-05-16T16:37:32

**nazwa** strefa produkcji rolniczej

**oznaczenie** 5SR

**symbol** SR

**obowiazuje od** 2025-05-16

**obowiazuje do** obecnie

**status** w opracowaniu  
<https://inspire.ec.europa.eu/codelist/ProcessStepGeneralValue/elaboration>

**charakter ustalenia** ogólnie wiążące  
<https://inspire.ec.europa.eu/codelist/RegulationNatureValue/generallyBinding>

**profil podstawowy** teren produkcji w gospodarstwach rolnych  
teren wielkotowarowej produkcji rolnej  
teren akwakultury i obsługi rybactwa  
teren komunikacji  
teren ogrodów działkowych  
teren infrastruktury technicznej

**maksymalna nadziemna intensywnosc zabudowy** 0.6

**maksymalny udzial powierzchni zabudowy** 30%

**maksymalna wysokosc zabudowy** 10.0 m

**minimalny udzial powierzchni biologicznie czynnej** 40%

**geometria**



**plan**

<https://www.gov.pl/zagospodarowanieprzestrzenne/app/AktPlanowaniaPrzestrzennego/PL.ZIPPZP.10212/241404-POG/1POG>

**strefa planistyczna**

PL.ZIPPZP.10212\_241404-POG\_1POG-6SO\_20250516T120614

**identyfier**

<https://www.gov.pl/zagospodarowanieprzestrzenne/app/StrefaPlanistyczna/PL.ZIPPZP.10212/241404-POG/1POG-6SO/20250516T120614>

**przestrzen nazw**

PL.ZIPPZP.10212/241404-POG

**lokalny id**

1POG-6SO

**wersja id**

20250516T120614

**poczatek wersji obiektu**

2025-05-16T12:06:14

**nazwa**

strefa otwarta

**oznaczenie**

6SO

**symbol**

SO

**obowiazuje od**

2025-05-16

**obowiazuje do**

obecnie

**status**

w opracowaniu  
<https://inspire.ec.europa.eu/codelist/ProcessStepGeneralValue/elaboration>

**charakter ustalenia**

ogólnie wiążące  
<https://inspire.ec.europa.eu/codelist/RegulationNatureValue/generallyBinding>

**profil podstawowy**

teren rolnictwa z zakazem zabudowy  
teren lasu  
teren zieleni naturalnej  
teren wód  
teren komunikacji  
teren ogrodów działkowych  
teren infrastruktury technicznej

**profil dodatkowy**

teren zieleni urządzonej

**geometria**



**plan**

<https://www.gov.pl/zagospodarowanieprzestrzenne/app/AktPlanowaniaPrzestrzennego/PL.ZIPPZP.10212/241404-POG/1POG>

**strefa planistyczna**

PL.ZIPPZP.10212\_241404-POG\_1POG-6SP\_20250516T120614

**identyfier**

<https://www.gov.pl/zagospodarowanieprzestrzenne/app/StrefaPlanistyczna/PL.ZIPPZP.10212/241404-POG/1POG-6SP/20250516T120614>

**przestrzen nazw**

PL.ZIPPZP.10212/241404-POG

**lokalny id**

1POG-6SP

**wersja id**

20250516T120614

**poczatek wersji obiektu**

2025-05-16T12:06:14

**nazwa**

strefa gospodarcza

**oznaczenie**

6SP

**symbol**

SP

**obowiazuje od**

2025-05-16

**obowiazuje do**

obecnie

**status**

w opracowaniu  
<https://inspire.ec.europa.eu/codelist/ProcessStepGeneralValue/elaboration>

**charakter ustalenia**

ogólnie wiążące  
<https://inspire.ec.europa.eu/codelist/RegulationNatureValue/generallyBinding>

**profil podstawowy**

teren produkcji  
teren komunikacji  
teren zieleni urządzonej  
teren ogrodów działkowych  
teren infrastruktury technicznej

**profil dodatkowy**

teren usług  
teren wód

**maksymalna nadziemna intensywnosc zabudowy**

1.8

**maksymalny udzial powierzchni zabudowy**

60%

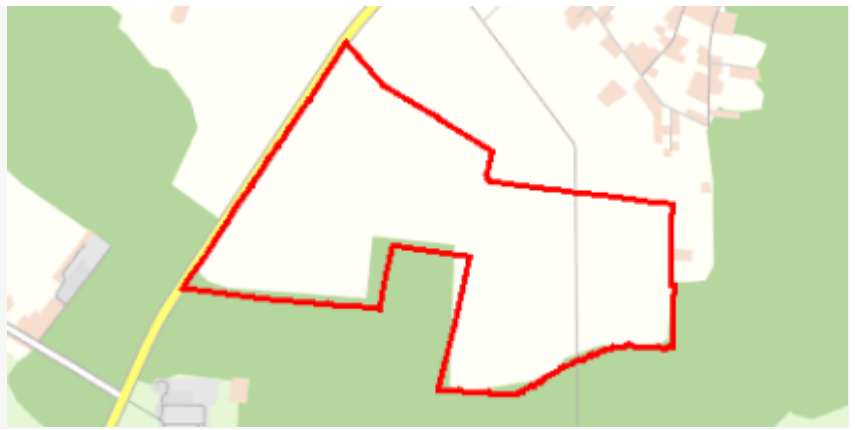
**maksymalna wysokosc zabudowy**

20.0 m

**minimalny udzial powierzchni biologicznie czynnej**

20%

**geometria**



**plan**

<https://www.gov.pl/zagospodarowanieprzestrzenne/app/AktPlanowaniaPrzestrzennego/PL.ZIPPZP.10212/241404-POG/1POG>

**strefa planistyczna**

PL.ZIPPZP.10212\_241404-POG\_1POG-6SZ\_20250516T120614

**identfier**

<https://www.gov.pl/zagospodarowanieprzestrzenne/app/StrefaPlanistyczna/PL.ZIPPZP.10212/241404-POG/1POG-6SZ/20250516T120614>

**przestrzen nazw**

PL.ZIPPZP.10212/241404-POG

**lokalny id**

1POG-6SZ

**wersja id**

20250516T120614

**poczatek wersji obiektu**

2025-05-16T12:06:14

**nazwa**

strefa wielofunkcyjna z zabudową zagrodową

**oznaczenie**

6SZ

**symbol**

SZ

**obowiazuje od**

2025-05-16

**obowiazuje do**

obecnie

**status**

w opracowaniu  
<https://inspire.ec.europa.eu/codelist/ProcessStepGeneralValue/elaboration>

**charakter ustalenia**

ogólnie wiążące  
<https://inspire.ec.europa.eu/codelist/RegulationNatureValue/generallyBinding>

**profil podstawowy**

teren zabudowy zagrodowej  
teren produkcji w gospodarstwach rolnych  
teren akwakultury i obsługi rybactwa  
teren komunikacji  
teren zieleni urządzonej  
teren ogrodów działkowych  
teren infrastruktury technicznej

**profil dodatkowy**

teren usług

**maksymalna nadziemna intensywnosc zabudowy**

0.6

**maksymalny udzial powierzchni zabudowy**

30%

**maksymalna wysokosc zabudowy**

10.0 m

**minimalny udzial powierzchni biologicznie czynnej**

40%



geometria



plan

<https://www.gov.pl/zagospodarowanieprzestrzenne/app/AktPlanowaniaPrzestrzennego/PL.ZIPPZP.10212/241404-POG/1POG>

strefa planistyczna

PL.ZIPPZP.10212\_241404-POG\_1POG-6SJ\_20250516T120614

identyfier

<https://www.gov.pl/zagospodarowanieprzestrzenne/app/StrefaPlanistyczna/PL.ZIPPZP.10212/241404-POG/1POG-6SJ/20250516T120614>

przestrzen nazw

PL.ZIPPZP.10212/241404-POG

lokalny id

1POG-6SJ

wersja id

20250516T120614

początek wersji obiektu

2025-05-16T12:06:14

nazwa

strefa wielofunkcyjna z zabudową mieszkaniową jednorodzinną

oznaczenie

6SJ

symbol

SJ

obowiązuje od

2025-05-16

obowiązuje do

obecnie

status

w opracowaniu  
<https://inspire.ec.europa.eu/codelist/ProcessStepGeneralValue/elaboration>

charakter ustalenia

ogólnie wiążące  
<https://inspire.ec.europa.eu/codelist/RegulationNatureValue/generallyBinding>

profil podstawowy

teren zabudowy mieszkaniowej jednorodzinnej  
teren usług  
teren komunikacji  
teren zieleni urządzonej  
teren ogrodów działkowych  
teren infrastruktury technicznej

profil dodatkowy

teren wód

maksymalna nadziemna intensywność zabudowy

0.5

maksymalny udział powierzchni zabudowy

25%

maksymalna wysokość zabudowy

10.0 m

minimalny udział powierzchni biologicznie czynnej

40%

geometria



**plan**

<https://www.gov.pl/zagospodarowanieprzestrzenne/app/AktPlanowaniaPrzestrzennego/PL.ZIPPZP.10212/241404-POG/1POG>

**strefa planistyczna**

PL.ZIPPZP.10212\_241404-POG\_1POG-6SU\_20250516T120614

**identyfier**

<https://www.gov.pl/zagospodarowanieprzestrzenne/app/StrefaPlanistyczna/PL.ZIPPZP.10212/241404-POG/1POG-6SU/20250516T120614>

**przestrzen nazw**

PL.ZIPPZP.10212/241404-POG

**lokalny id**

1POG-6SU

**wersja id**

20250516T120614

**poczatek wersji obiektu**

2025-05-16T12:06:14

**nazwa**

strefa usługowa

**oznaczenie**

6SU

**symbol**

SU

**obowiazuje od**

2025-05-16

**obowiazuje do**

obecnie

**status**

w opracowaniu  
<https://inspire.ec.europa.eu/codelist/ProcessStepGeneralValue/elaboration>

**charakter ustalenia**

ogólnie wiążące  
<https://inspire.ec.europa.eu/codelist/RegulationNatureValue/generallyBinding>

**profil podstawowy**

teren usług  
teren komunikacji  
teren zieleni urządzonej  
teren ogrodów działkowych  
teren infrastruktury technicznej

**maksymalna nadziemna intensywnosc zabudowy**

0.6

**maksymalny udzial powierzchni zabudowy**

30%

**maksymalna wysokosc zabudowy**

10.0 m

**minimalny udzial powierzchni biologicznie czynnej**

30%

**geometria**



**plan**

<https://www.gov.pl/zagospodarowanieprzestrzenne/app/AktPlanowaniaPrzestrzennego/PL.ZIPPZP.10212/241404-POG/1POG>

**strefa planistyczna**

PL.ZIPPZP.10212\_241404-POG\_1POG-6SR\_20250516T120614

**identyfier**

<https://www.gov.pl/zagospodarowanieprzestrzenne/app/StrefaPlanistyczna/PL.ZIPPZP.10212/241404-POG/1POG-6SR/20250516T120614>

**przestrzen nazw**

PL.ZIPPZP.10212/241404-POG

**lokalny id**

1POG-6SR

**wersja id**

20250516T120614

**poczatek wersji obiektu**

2025-05-16T12:06:14

**nazwa**

strefa produkcji rolniczej

**oznaczenie**

6SR

**symbol**

SR

**obowiazuje od**

2025-05-16

**obowiazuje do**

obecnie

**status**

w opracowaniu  
<https://inspire.ec.europa.eu/codelist/ProcessStepGeneralValue/elaboration>

**charakter ustalenia**

ogólnie wiążące  
<https://inspire.ec.europa.eu/codelist/RegulationNatureValue/generallyBinding>

**profil podstawowy**

teren produkcji w gospodarstwach rolnych  
 teren wielkotowarowej produkcji rolnej  
 teren akwakultury i obsługi rybactwa  
 teren komunikacji  
 teren ogrodów działkowych  
 teren infrastruktury technicznej

**maksymalna nadziemna intensywnosc zabudowy**

0.6

**maksymalny udzial powierzchni zabudowy**

30%

**maksymalna wysokosc zabudowy**

10.0 m

**minimalny udzial powierzchni biologicznie czynnej**

40%

**geometria**



**plan**

<https://www.gov.pl/zagospodarowanieprzestrzenne/app/AktPlanowaniaPrzestrzennego/PL.ZIPPZP.10212/241404-POG/1POG>

**strefa planistyczna**

PL.ZIPPZP.10212\_241404-POG\_1POG-7SO\_20250516T120614

**identyfier**

<https://www.gov.pl/zagospodarowanieprzestrzenne/app/StrefaPlanistyczna/PL.ZIPPZP.10212/241404-POG/1POG-7SO/20250516T120614>

**przestrzen nazw**

PL.ZIPPZP.10212/241404-POG

**lokalny id**

1POG-7SO

**wersja id**

20250516T120614

**poczatek wersji obiektu**

2025-05-16T12:06:14

**nazwa**

strefa otwarta

**oznaczenie**

7SO

**symbol**

SO

**obowiazuje od**

2025-05-16

**obowiazuje do**

obecnie

**status**

w opracowaniu  
<https://inspire.ec.europa.eu/codelist/ProcessStepGeneralValue/elaboration>

**charakter ustalenia**

ogólnie wiążące  
<https://inspire.ec.europa.eu/codelist/RegulationNatureValue/generallyBinding>

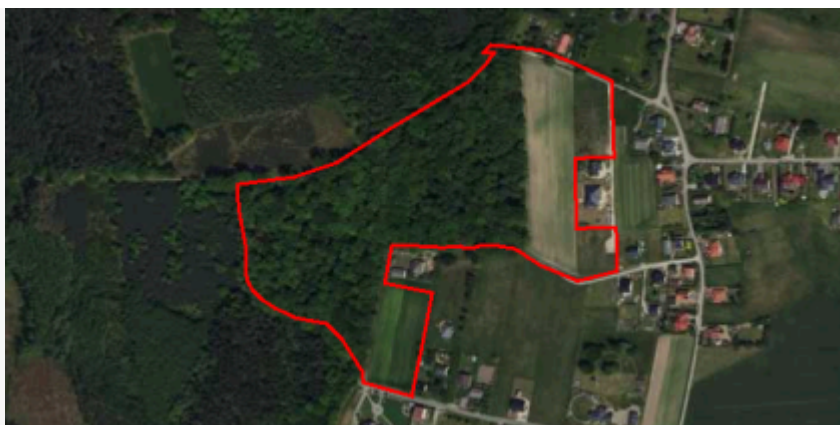
**profil podstawowy**

teren rolnictwa z zakazem zabudowy  
teren lasu  
teren zieleni naturalnej  
teren wód  
teren komunikacji  
teren ogrodów działkowych  
teren infrastruktury technicznej

**profil dodatkowy**

teren zieleni urządzonej

**geometria**



**plan**

<https://www.gov.pl/zagospodarowanieprzestrzenne/app/AktPlanowaniaPrzestrzennego/PL.ZIPPZP.10212/241404-POG/1POG>

**strefa planistyczna**

PL.ZIPPZP.10212\_241404-POG\_1POG-7SP\_20250516T120614

**identyfier**

<https://www.gov.pl/zagospodarowanieprzestrzenne/app/StrefaPlanistyczna/PL.ZIPPZP.10212/241404-POG/1POG-7SP/20250516T120614>

**przestrzen nazw**

PL.ZIPPZP.10212/241404-POG

**lokalny id**

1POG-7SP

**wersja id**

20250516T120614

**poczatek wersji obiektu**

2025-05-16T12:06:14

**nazwa**

strefa gospodarcza

**oznaczenie**

7SP

**symbol**

SP

**obowiazuje od**

2025-05-16

**obowiazuje do**

obecnie

**status**

w opracowaniu  
<https://inspire.ec.europa.eu/codelist/ProcessStepGeneralValue/elaboration>

**charakter ustalenia**

ogólnie wiążące  
<https://inspire.ec.europa.eu/codelist/RegulationNatureValue/generallyBinding>

**profil podstawowy**

teren produkcji  
teren komunikacji  
teren zieleni urządzonej  
teren ogrodów działkowych  
teren infrastruktury technicznej

**profil dodatkowy**

teren usług  
teren wód

**maksymalna nadziemna intensywnosc zabudowy**

1.8

**maksymalny udzial powierzchni zabudowy**

60%

**maksymalna wysokosc zabudowy**

20.0 m

**minimalny udzial powierzchni biologicznie czynnej**

20%

**geometria**



**plan**

<https://www.gov.pl/zagospodarowanieprzestrzenne/app/AktPlanowaniaPrzestrzennego/PL.ZIPPZP.10212/241404-POG/1POG>

**strefa planistyczna**

PL.ZIPPZP.10212\_241404-POG\_1POG-7SJ\_20250516T120614

**identfier**

<https://www.gov.pl/zagospodarowanieprzestrzenne/app/StrefaPlanistyczna/PL.ZIPPZP.10212/241404-POG/1POG-7SJ/20250516T120614>

**przestrzen nazw**

PL.ZIPPZP.10212/241404-POG

**lokalny id**

1POG-7SJ

**wersja id**

20250516T120614

**poczatek wersji obiektu**

2025-05-16T12:06:14

**nazwa**

strefa wielofunkcyjna z zabudową mieszkaniową jednorodzinną

**oznaczenie**

7SJ

**symbol**

SJ

**obowiazuje od**

2025-05-16

**obowiazuje do**

obecnie

**status**

w opracowaniu  
<https://inspire.ec.europa.eu/codelist/ProcessStepGeneralValue/elaboration>

**charakter ustalenia**

ogólnie wiążące  
<https://inspire.ec.europa.eu/codelist/RegulationNatureValue/generallyBinding>

**profil podstawowy**

teren zabudowy mieszkaniowej jednorodzinnej  
teren usług  
teren komunikacji  
teren zieleni urządzonej  
teren ogrodów działkowych  
teren infrastruktury technicznej

**maksymalna nadziemna intensywnosc zabudowy**

0.5

**maksymalny udzial powierzchni zabudowy**

25%

**maksymalna wysokosc zabudowy**

10.0 m

**minimalny udzial powierzchni biologicznie czynnej**

40%

**geometria**





**plan**

<https://www.gov.pl/zagospodarowanieprzestrzenne/app/AktPlanowaniaPrzestrzennego/PL.ZIPPZP.10212/241404-POG/1POG>

**strefa planistyczna**

PL.ZIPPZP.10212\_241404-POG\_1POG-7SZ\_20250516T120614

**identyfier**

<https://www.gov.pl/zagospodarowanieprzestrzenne/app/StrefaPlanistyczna/PL.ZIPPZP.10212/241404-POG/1POG-7SZ/20250516T120614>

**przestrzen nazw**

PL.ZIPPZP.10212/241404-POG

**lokalny id**

1POG-7SZ

**wersja id**

20250516T120614

**poczatek wersji obiektu**

2025-05-16T12:06:14

**nazwa**

strefa wielofunkcyjna z zabudową zagrodową

**oznaczenie**

7SZ

**symbol**

SZ

**obowiazuje od**

2025-05-16

**obowiazuje do**

obecnie

**status**

w opracowaniu  
<https://inspire.ec.europa.eu/codelist/ProcessStepGeneralValue/elaboration>

**charakter ustalenia**

ogólnie wiążące  
<https://inspire.ec.europa.eu/codelist/RegulationNatureValue/generallyBinding>

**profil podstawowy**

teren zabudowy zagrodowej  
teren produkcji w gospodarstwach rolnych  
teren akwakultury i obsługi rybactwa  
teren komunikacji  
teren zieleni urządzonej  
teren ogrodów działkowych  
teren infrastruktury technicznej

**profil dodatkowy**

teren usług

**maksymalna nadziemna intensywnosc zabudowy**

0.5

**maksymalny udzial powierzchni zabudowy**

25%

**maksymalna wysokosc zabudowy**

10.0 m

**minimalny udzial powierzchni biologicznie czynnej**

40%

geometria



plan

<https://www.gov.pl/zagospodarowanieprzestrzenne/app/AktPlanowaniaPrzestrzennego/PL.ZIPPZP.10212/241404-POG/1POG>

strefa planistyczna

PL.ZIPPZP.10212\_241404-POG\_1POG-7SU\_20250516T120614

identyfier

<https://www.gov.pl/zagospodarowanieprzestrzenne/app/StrefaPlanistyczna/PL.ZIPPZP.10212/241404-POG/1POG-7SU/20250516T120614>

przestrzen nazw

PL.ZIPPZP.10212/241404-POG

lokalny id

1POG-7SU

wersja id

20250516T120614

początek wersji obiektu

2025-05-16T12:06:14

nazwa

strefa usługowa

oznaczenie

7SU

symbol

SU

obowiązuje od

2025-05-16

obowiązuje do

obecnie

status

w opracowaniu  
<https://inspire.ec.europa.eu/codelist/ProcessStepGeneralValue/elaboration>

charakter ustalenia

ogólnie wiążące  
<https://inspire.ec.europa.eu/codelist/RegulationNatureValue/generallyBinding>

profil podstawowy

teren usług  
teren komunikacji  
teren zieleni urządzonej  
teren ogrodów działkowych  
teren infrastruktury technicznej

maksymalna nadziemna intensywność zabudowy

0.9

maksymalny udział powierzchni zabudowy

30%

maksymalna wysokość zabudowy

16.0 m

minimalny udział powierzchni biologicznie czynnej

30%

geometria



**plan**

<https://www.gov.pl/zagospodarowanieprzestrzenne/app/AktPlanowaniaPrzestrzennego/PL.ZIPPZP.10212/241404-POG/1POG>

**strefa planistyczna**

PL.ZIPPZP.10212\_241404-POG\_1POG-7SR\_20250516T120614

**identyfier**

<https://www.gov.pl/zagospodarowanieprzestrzenne/app/StrefaPlanistyczna/PL.ZIPPZP.10212/241404-POG/1POG-7SR/20250516T120614>

**przestrzen nazw**

PL.ZIPPZP.10212/241404-POG

**lokalny id**

1POG-7SR

**wersja id**

20250516T120614

**poczatek wersji obiektu**

2025-05-16T12:06:14

**nazwa**

strefa produkcji rolniczej

**oznaczenie**

7SR

**symbol**

SR

**obowiazuje od**

2025-05-16

**obowiazuje do**

obecnie

**status**

w opracowaniu  
<https://inspire.ec.europa.eu/codelist/ProcessStepGeneralValue/elaboration>

**charakter ustalenia**

ogólnie wiążące  
<https://inspire.ec.europa.eu/codelist/RegulationNatureValue/generallyBinding>

**profil podstawowy**

teren produkcji w gospodarstwach rolnych  
 teren wielkotowarowej produkcji rolnej  
 teren akwakultury i obsługi rybactwa  
 teren komunikacji  
 teren ogrodów działkowych  
 teren infrastruktury technicznej

**maksymalna nadziemna intensywnosc zabudowy**

0.6

**maksymalny udzial powierzchni zabudowy**

30%

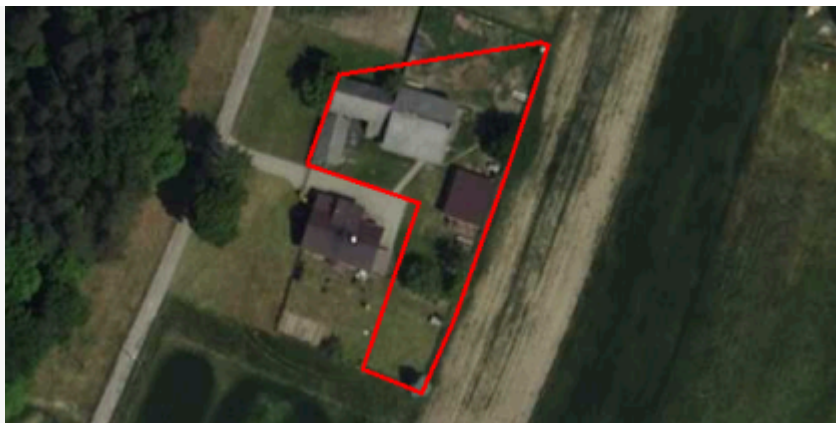
**maksymalna wysokosc zabudowy**

10.0 m

**minimalny udzial powierzchni biologicznie czynnej**

40%

**geometria**



**plan**

<https://www.gov.pl/zagospodarowanieprzestrzenne/app/AktPlanowaniaPrzestrzennego/PL.ZIPPZP.10212/241404-POG/1POG>

**strefa planistyczna**

PL.ZIPPZP.10212\_241404-POG\_1POG-8SO\_20250516T120614

**identyfier**

<https://www.gov.pl/zagospodarowanieprzestrzenne/app/StrefaPlanistyczna/PL.ZIPPZP.10212/241404-POG/1POG-8SO/20250516T120614>

**przestrzen nazw**

PL.ZIPPZP.10212/241404-POG

**lokalny id**

1POG-8SO

**wersja id**

20250516T120614

**poczatek wersji obiektu**

2025-05-16T12:06:14

**nazwa**

strefa otwarta

**oznaczenie**

8SO

**symbol**

SO

**obowiazuje od**

2025-05-16

**obowiazuje do**

obecnie

**status**

w opracowaniu  
<https://inspire.ec.europa.eu/codelist/ProcessStepGeneralValue/elaboration>

**charakter ustalenia**

ogólnie wiążące  
<https://inspire.ec.europa.eu/codelist/RegulationNatureValue/generallyBinding>

**profil podstawowy**

teren rolnictwa z zakazem zabudowy  
teren lasu  
teren zieleni naturalnej  
teren wód  
teren komunikacji  
teren ogrodów działkowych  
teren infrastruktury technicznej

**profil dodatkowy**

teren zieleni urządzonej

**geometria**



**plan**

<https://www.gov.pl/zagospodarowanieprzestrzenne/app/AktPlanowaniaPrzestrzennego/PL.ZIPPZP.10212/241404-POG/1POG>

**strefa planistyczna**

PL.ZIPPZP.10212\_241404-POG\_1POG-8SP\_20250516T120614

**identyfier**

<https://www.gov.pl/zagospodarowanieprzestrzenne/app/StrefaPlanistyczna/PL.ZIPPZP.10212/241404-POG/1POG-8SP/20250516T120614>

**przestrzen nazw**

PL.ZIPPZP.10212/241404-POG

**lokalny id**

1POG-8SP

**wersja id**

20250516T120614

**poczatek wersji obiektu**

2025-05-16T12:06:14

**nazwa**

strefa gospodarcza

**oznaczenie**

8SP

**symbol**

SP

**obowiazuje od**

2025-05-16

**obowiazuje do**

obecnie

**status**

w opracowaniu  
<https://inspire.ec.europa.eu/codelist/ProcessStepGeneralValue/elaboration>

**charakter ustalenia**

ogólnie wiążące  
<https://inspire.ec.europa.eu/codelist/RegulationNatureValue/generallyBinding>

**profil podstawowy**

teren produkcji  
teren komunikacji  
teren zieleni urządzonej  
teren ogrodów działkowych  
teren infrastruktury technicznej

**profil dodatkowy**

teren usług  
teren wód

**maksymalna nadziemna intensywnosc zabudowy**

1.5

**maksymalny udzial powierzchni zabudowy**

50%

**maksymalna wysokosc zabudowy**

15.0 m

**minimalny udzial powierzchni biologicznie czynnej**

20%

**geometria**





**plan**

<https://www.gov.pl/zagospodarowanieprzestrzenne/app/AktPlanowaniaPrzestrzennego/PL.ZIPPZP.10212/241404-POG/1POG>

**strefa planistyczna**

PL.ZIPPZP.10212\_241404-POG\_1POG-8SZ\_20250516T120614

**identfier**

<https://www.gov.pl/zagospodarowanieprzestrzenne/app/StrefaPlanistyczna/PL.ZIPPZP.10212/241404-POG/1POG-8SZ/20250516T120614>

**przestrzen nazw**

PL.ZIPPZP.10212/241404-POG

**lokalny id**

1POG-8SZ

**wersja id**

20250516T120614

**poczatek wersji obiektu**

2025-05-16T12:06:14

**nazwa**

strefa wielofunkcyjna z zabudową zagrodową

**oznaczenie**

8SZ

**symbol**

SZ

**obowiazuje od**

2025-05-16

**obowiazuje do**

obecnie

**status**

w opracowaniu  
<https://inspire.ec.europa.eu/codelist/ProcessStepGeneralValue/elaboration>

**charakter ustalenia**

ogólnie wiążące  
<https://inspire.ec.europa.eu/codelist/RegulationNatureValue/generallyBinding>

**profil podstawowy**

teren zabudowy zagrodowej  
teren produkcji w gospodarstwach rolnych  
teren akwakultury i obsługi rybactwa  
teren komunikacji  
teren zieleni urządzonej  
teren ogrodów działkowych  
teren infrastruktury technicznej

**profil dodatkowy**

teren usług

**maksymalna nadziemna intensywnosc zabudowy**

0.5

**maksymalny udzial powierzchni zabudowy**

25%

**maksymalna wysokosc zabudowy**

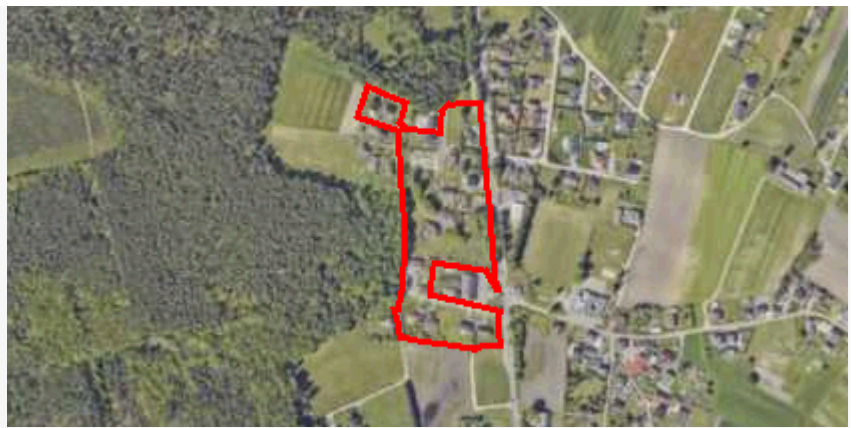
10.0 m

**minimalny udzial powierzchni biologicznie czynnej**

40%



geometria	
plan	<a href="https://www.gov.pl/zagospodarowanieprzestrzenne/app/AktPlanowaniaPrzestrzennego/PL.ZIPPZP.10212/241404-POG/1POG">https://www.gov.pl/zagospodarowanieprzestrzenne/app/AktPlanowaniaPrzestrzennego/PL.ZIPPZP.10212/241404-POG/1POG</a>
strefa planistyczna	PL.ZIPPZP.10212_241404-POG_1POG-8SJ_20250516T120614
identyfier	<a href="https://www.gov.pl/zagospodarowanieprzestrzenne/app/StrefaPlanistyczna/PL.ZIPPZP.10212/241404-POG/1POG-8SJ/20250516T120614">https://www.gov.pl/zagospodarowanieprzestrzenne/app/StrefaPlanistyczna/PL.ZIPPZP.10212/241404-POG/1POG-8SJ/20250516T120614</a>
przestrzen nazw	PL.ZIPPZP.10212/241404-POG
lokalny id	1POG-8SJ
wersja id	20250516T120614
poczatek wersji obiektu	2025-05-16T12:06:14
nazwa	strefa wielofunkcyjna z zabudową mieszkaniową jednorodzinną
oznaczenie	8SJ
symbol	SJ
obowiazuje od	2025-05-16
obowiazuje do	obecnie
status	w opracowaniu <a href="https://inspire.ec.europa.eu/codelist/ProcessStepGeneralValue/elaboration">https://inspire.ec.europa.eu/codelist/ProcessStepGeneralValue/elaboration</a>
charakter ustalenia	ogólnie wiążące <a href="https://inspire.ec.europa.eu/codelist/RegulationNatureValue/generallyBinding">https://inspire.ec.europa.eu/codelist/RegulationNatureValue/generallyBinding</a>
profil podstawowy	teren zabudowy mieszkaniowej jednorodzinnej teren usług teren komunikacji teren zieleni urządzonej teren ogrodów działkowych teren infrastruktury technicznej
profil dodatkowy	teren wód
maksymalna nadziemna intensywnosc zabudowy	0.5
maksymalny udzial powierzchni zabudowy	25%
maksymalna wysokosc zabudowy	10.0 m
minimalny udzial powierzchni biologicznie czynnej	40%
geometria	



**plan**

<https://www.gov.pl/zagospodarowanieprzestrzenne/app/AktPlanowaniaPrzestrzennego/PL.ZIPPZP.10212/241404-POG/1POG>

**strefa planistyczna**

PL.ZIPPZP.10212\_241404-POG\_1POG-8SU\_20250516T120614

**identyfier**

<https://www.gov.pl/zagospodarowanieprzestrzenne/app/StrefaPlanistyczna/PL.ZIPPZP.10212/241404-POG/1POG-8SU/20250516T120614>

**przestrzen nazw**

PL.ZIPPZP.10212/241404-POG

**lokalny id**

1POG-8SU

**wersja id**

20250516T120614

**poczatek wersji obiektu**

2025-05-16T12:06:14

**nazwa**

strefa usługowa

**oznaczenie**

8SU

**symbol**

SU

**obowiazuje od**

2025-05-16

**obowiazuje do**

obecnie

**status**

w opracowaniu  
<https://inspire.ec.europa.eu/codelist/ProcessStepGeneralValue/elaboration>

**charakter ustalenia**

ogólnie wiążące  
<https://inspire.ec.europa.eu/codelist/RegulationNatureValue/generallyBinding>

**profil podstawowy**

teren usług  
teren komunikacji  
teren zieleni urządzonej  
teren ogrodów działkowych  
teren infrastruktury technicznej

**maksymalna nadziemna intensywnosc zabudowy**

0.8

**maksymalny udzial powierzchni zabudowy**

40%

**maksymalna wysokosc zabudowy**

10.0 m

**minimalny udzial powierzchni biologicznie czynnej**

30%

**geometria**



**plan**

<https://www.gov.pl/zagospodarowanieprzestrzenne/app/AktPlanowaniaPrzestrzennego/PL.ZIPPZP.10212/241404-POG/1POG>

**strefa planistyczna**

PL.ZIPPZP.10212\_241404-POG\_1POG-8SR\_20250516T120614

**identyfier**

<https://www.gov.pl/zagospodarowanieprzestrzenne/app/StrefaPlanistyczna/PL.ZIPPZP.10212/241404-POG/1POG-8SR/20250516T120614>

**przestrzen nazw**

PL.ZIPPZP.10212/241404-POG

**lokalny id**

1POG-8SR

**wersja id**

20250516T120614

**poczatek wersji obiektu**

2025-05-16T12:06:14

**nazwa**

strefa produkcji rolniczej

**oznaczenie**

8SR

**symbol**

SR

**obowiazuje od**

2025-05-16

**obowiazuje do**

obecnie

**status**

w opracowaniu  
<https://inspire.ec.europa.eu/codelist/ProcessStepGeneralValue/elaboration>

**charakter ustalenia**

ogólnie wiążące  
<https://inspire.ec.europa.eu/codelist/RegulationNatureValue/generallyBinding>

**profil podstawowy**

teren produkcji w gospodarstwach rolnych  
 teren wielkotowarowej produkcji rolnej  
 teren akwakultury i obsługi rybactwa  
 teren komunikacji  
 teren ogrodów działkowych  
 teren infrastruktury technicznej

**maksymalna nadziemna intensywnosc zabudowy**

0.6

**maksymalny udzial powierzchni zabudowy**

30%

**maksymalna wysokosc zabudowy**

10.0 m

**minimalny udzial powierzchni biologicznie czynnej**

40%

**geometria**



**plan**

<https://www.gov.pl/zagospodarowanieprzestrzenne/app/AktPlanowaniaPrzestrzennego/PL.ZIPPZP.10212/241404-POG/1POG>

**strefa planistyczna**

PL.ZIPPZP.10212\_241404-POG\_1POG-9SO\_20250516T120614

**identyfier**

<https://www.gov.pl/zagospodarowanieprzestrzenne/app/StrefaPlanistyczna/PL.ZIPPZP.10212/241404-POG/1POG-9SO/20250516T120614>

**przestrzen nazw**

PL.ZIPPZP.10212/241404-POG

**lokalny id**

1POG-9SO

**wersja id**

20250516T120614

**poczatek wersji obiektu**

2025-05-16T12:06:14

**nazwa**

strefa otwarta

**oznaczenie**

9SO

**symbol**

SO

**obowiazuje od**

2025-05-16

**obowiazuje do**

obecnie

**status**

w opracowaniu  
<https://inspire.ec.europa.eu/codelist/ProcessStepGeneralValue/elaboration>

**charakter ustalenia**

ogólnie wiążące  
<https://inspire.ec.europa.eu/codelist/RegulationNatureValue/generallyBinding>

**profil podstawowy**

teren rolnictwa z zakazem zabudowy  
 teren lasu  
 teren zieleni naturalnej  
 teren wód  
 teren komunikacji  
 teren ogrodów działkowych  
 teren infrastruktury technicznej

**profil dodatkowy**

teren zieleni urządzonej

**geometria**



**plan**

<https://www.gov.pl/zagospodarowanieprzestrzenne/app/AktPlanowaniaPrzestrzennego/PL.ZIPPZP.10212/241404-POG/1POG>

**strefa planistyczna**

PL.ZIPPZP.10212\_241404-POG\_1POG-9SP\_20250516T120614

**identfier**

<https://www.gov.pl/zagospodarowanieprzestrzenne/app/StrefaPlanistyczna/PL.ZIPPZP.10212/241404-POG/1POG-9SP/20250516T120614>

**przestrzen nazw**

PL.ZIPPZP.10212/241404-POG

**lokalny id**

1POG-9SP

**wersja id**

20250516T120614

**poczatek wersji obiektu**

2025-05-16T12:06:14

**nazwa**

strefa gospodarcza

**oznaczenie**

9SP

**symbol**

SP

**obowiazuje od**

2025-05-16

**obowiazuje do**

obecnie

**status**

w opracowaniu  
<https://inspire.ec.europa.eu/codelist/ProcessStepGeneralValue/elaboration>

**charakter ustalenia**

ogólnie wiążące  
<https://inspire.ec.europa.eu/codelist/RegulationNatureValue/generallyBinding>

**profil podstawowy**

teren produkcji  
teren komunikacji  
teren zieleni urządzonej  
teren ogrodów działkowych  
teren infrastruktury technicznej

**profil dodatkowy**

teren usług  
teren wód

**maksymalna nadziemna intensywnosc zabudowy**

1.8

**maksymalny udzial powierzchni zabudowy**

60%

**maksymalna wysokosc zabudowy**

20.0 m

**minimalny udzial powierzchni biologicznie czynnej**

20%

**geometria**



**plan**

<https://www.gov.pl/zagospodarowanieprzestrzenne/app/AktPlanowaniaPrzestrzennego/PL.ZIPPZP.10212/241404-POG/1POG>

**strefa planistyczna**

PL.ZIPPZP.10212\_241404-POG\_1POG-9SJ\_20250516T120614

**identyfier**

<https://www.gov.pl/zagospodarowanieprzestrzenne/app/StrefaPlanistyczna/PL.ZIPPZP.10212/241404-POG/1POG-9SJ/20250516T120614>

**przestrzen nazw**

PL.ZIPPZP.10212/241404-POG

**lokalny id**

1POG-9SJ

**wersja id**

20250516T120614

**poczatek wersji obiektu**

2025-05-16T12:06:14

**nazwa**

strefa wielofunkcyjna z zabudową mieszkaniową jednorodzinną

**oznaczenie**

9SJ

**symbol**

SJ

**obowiazuje od**

2025-05-16

**obowiazuje do**

obecnie

**status**

w opracowaniu  
<https://inspire.ec.europa.eu/codelist/ProcessStepGeneralValue/elaboration>

**charakter ustalenia**

ogólnie wiążące  
<https://inspire.ec.europa.eu/codelist/RegulationNatureValue/generallyBinding>

**profil podstawowy**

teren zabudowy mieszkaniowej jednorodzinnej  
 teren usług  
 teren komunikacji  
 teren zieleni urządzonej  
 teren ogrodów działkowych  
 teren infrastruktury technicznej

**profil dodatkowy**

teren wód

**maksymalna nadziemna intensywnosc zabudowy**

0.5

**maksymalny udzial powierzchni zabudowy**

25%

**maksymalna wysokosc zabudowy**

10.0 m

**minimalny udzial powierzchni biologicznie czynnej**

40%

**geometria**





**plan**

<https://www.gov.pl/zagospodarowanieprzestrzenne/app/AktPlanowaniaPrzestrzennego/PL.ZIPPZP.10212/241404-POG/1POG>

**strefa planistyczna**

PL.ZIPPZP.10212\_241404-POG\_1POG-9SZ\_20250516T120614

**identfier**

<https://www.gov.pl/zagospodarowanieprzestrzenne/app/StrefaPlanistyczna/PL.ZIPPZP.10212/241404-POG/1POG-9SZ/20250516T120614>

**przestrzen nazw**

PL.ZIPPZP.10212/241404-POG

**lokalny id**

1POG-9SZ

**wersja id**

20250516T120614

**poczatek wersji obiektu**

2025-05-16T12:06:14

**nazwa**

strefa wielofunkcyjna z zabudową zagrodową

**oznaczenie**

9SZ

**symbol**

SZ

**obowiazuje od**

2025-05-16

**obowiazuje do**

obecnie

**status**

w opracowaniu  
<https://inspire.ec.europa.eu/codelist/ProcessStepGeneralValue/elaboration>

**charakter ustalenia**

ogólnie wiążące  
<https://inspire.ec.europa.eu/codelist/RegulationNatureValue/generallyBinding>

**profil podstawowy**

teren zabudowy zagrodowej  
teren produkcji w gospodarstwach rolnych  
teren akwakultury i obsługi rybactwa  
teren komunikacji  
teren zieleni urządzonej  
teren ogrodów działkowych  
teren infrastruktury technicznej

**profil dodatkowy**

teren usług

**maksymalna nadziemna intensywnosc zabudowy**

0.5

**maksymalny udzial powierzchni zabudowy**

25%

**maksymalna wysokosc zabudowy**

10.0 m

**minimalny udzial powierzchni biologicznie czynnej**

40%

geometria



plan

<https://www.gov.pl/zagospodarowanieprzestrzenne/app/AktPlanowaniaPrzestrzennego/PL.ZIPPZP.10212/241404-POG/1POG>

strefa planistyczna

PL.ZIPPZP.10212\_241404-POG\_1POG-9SU\_20250516T120614

identyfikator

<https://www.gov.pl/zagospodarowanieprzestrzenne/app/StrefaPlanistyczna/PL.ZIPPZP.10212/241404-POG/1POG-9SU/20250516T120614>

przestrzeń nazw

PL.ZIPPZP.10212/241404-POG

lokalny id

1POG-9SU

wersja id

20250516T120614

początek wersji obiektu

2025-05-16T12:06:14

nazwa

strefa usługowa

oznaczenie

9SU

symbol

SU

obowiązuje od

2025-05-16

obowiązuje do

obecnie

status

w opracowaniu  
<https://inspire.ec.europa.eu/codelist/ProcessStepGeneralValue/elaboration>

charakter ustalenia

ogólnie wiążące  
<https://inspire.ec.europa.eu/codelist/RegulationNatureValue/generallyBinding>

profil podstawowy

teren usług  
teren komunikacji  
teren zieleni urządzonej  
teren ogrodów działkowych  
teren infrastruktury technicznej

maksymalna nadziemna intensywność zabudowy

0.9

maksymalny udział powierzchni zabudowy

30%

maksymalna wysokość zabudowy

16.0 m

minimalny udział powierzchni biologicznie czynnej

30%

geometria



**plan**

<https://www.gov.pl/zagospodarowanieprzestrzenne/app/AktPlanowaniaPrzestrzennego/PL.ZIPPZP.10212/241404-POG/1POG>

**strefa planistyczna**

PL.ZIPPZP.10212\_241404-POG\_1POG-9SR\_20250516T120614

**identyfier**

<https://www.gov.pl/zagospodarowanieprzestrzenne/app/StrefaPlanistyczna/PL.ZIPPZP.10212/241404-POG/1POG-9SR/20250516T120614>

**przestrzen nazw**

PL.ZIPPZP.10212/241404-POG

**lokalny id**

1POG-9SR

**wersja id**

20250516T120614

**poczatek wersji obiektu**

2025-05-16T12:06:14

**nazwa**

strefa produkcji rolniczej

**oznaczenie**

9SR

**symbol**

SR

**obowiazuje od**

2025-05-16

**obowiazuje do**

obecnie

**status**

w opracowaniu  
<https://inspire.ec.europa.eu/codelist/ProcessStepGeneralValue/elaboration>

**charakter ustalenia**

ogólnie wiążące  
<https://inspire.ec.europa.eu/codelist/RegulationNatureValue/generallyBinding>

**profil podstawowy**

teren produkcji w gospodarstwach rolnych  
teren wielkotowarowej produkcji rolnej  
teren akwakultury i obsługi rybactwa  
teren komunikacji  
teren ogrodów działkowych  
teren infrastruktury technicznej

**profil dodatkowy**

teren wód

**maksymalna nadziemna intensywnosc zabudowy**

0.9

**maksymalny udzial powierzchni zabudowy**

30%

**maksymalna wysokosc zabudowy**

10.0 m

**minimalny udzial powierzchni biologicznie czynnej**

30%

**geometria**



**plan**

<https://www.gov.pl/zagospodarowanieprzestrzenne/app/AktPlanowaniaPrzestrzennego/PL.ZIPPZP.10212/241404-POG/1POG>

**strefa planistyczna**

PL.ZIPPZP.10212\_241404-POG\_1POG-10SO\_20250520T113609

**identyfier**

<https://www.gov.pl/zagospodarowanieprzestrzenne/app/StrefaPlanistyczna/PL.ZIPPZP.10212/241404-POG/1POG-10SO/20250520T113609>

**przestrzen nazw**

PL.ZIPPZP.10212/241404-POG

**lokalny id**

1POG-10SO

**wersja id**

20250520T113609

**poczatek wersji obiektu**

2025-05-20T11:36:09

**nazwa**

strefa otwarta

**oznaczenie**

10SO

**symbol**

SO

**obowiazuje od**

2025-05-16

**obowiazuje do**

obecnie

**status**

w opracowaniu  
<https://inspire.ec.europa.eu/codelist/ProcessStepGeneralValue/elaboration>

**charakter ustalenia**

ogólnie wiążące  
<https://inspire.ec.europa.eu/codelist/RegulationNatureValue/generallyBinding>

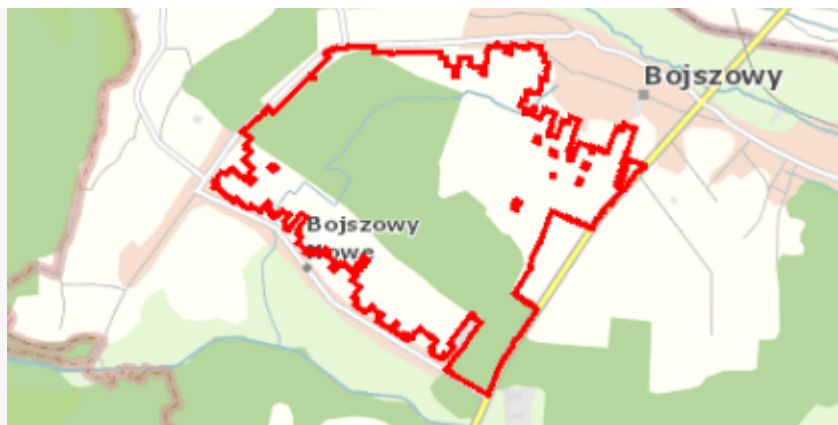
**profil podstawowy**

teren rolnictwa z zakazem zabudowy  
teren lasu  
teren zieleni naturalnej  
teren wód  
teren komunikacji  
teren ogrodów działkowych  
teren infrastruktury technicznej

**profil dodatkowy**

teren zieleni urządzonej

**geometria**



**plan**

<https://www.gov.pl/zagospodarowanieprzestrzenne/app/AktPlanowaniaPrzestrzennego/PL.ZIPPZP.10212/241404-POG/1POG>

**strefa planistyczna**

PL.ZIPPZP.10212\_241404-POG\_1POG-10SP\_20250516T120614

**identfier**

<https://www.gov.pl/zagospodarowanieprzestrzenne/app/StrefaPlanistyczna/PL.ZIPPZP.10212/241404-POG/1POG-10SP/20250516T120614>

**przestrzen nazw**

PL.ZIPPZP.10212/241404-POG

**lokalny id**

1POG-10SP

**wersja id**

20250516T120614

**poczatek wersji obiektu**

2025-05-16T12:06:14

**nazwa**

strefa gospodarcza

**oznaczenie**

10SP

**symbol**

SP

**obowiazuje od**

2025-05-16

**obowiazuje do**

obecnie

**status**

w opracowaniu  
<https://inspire.ec.europa.eu/codelist/ProcessStepGeneralValue/elaboration>

**charakter ustalenia**

ogólnie wiążące  
<https://inspire.ec.europa.eu/codelist/RegulationNatureValue/generallyBinding>

**profil podstawowy**

teren produkcji  
teren komunikacji  
teren zieleni urządzonej  
teren ogrodów działkowych  
teren infrastruktury technicznej

**profil dodatkowy**

teren usług  
teren wód

**maksymalna nadziemna intensywnosc zabudowy**

1.5

**maksymalny udzial powierzchni zabudowy**

50%

**maksymalna wysokosc zabudowy**

15.0 m

**minimalny udzial powierzchni biologicznie czynnej**

20%

**geometria**



**plan**

<https://www.gov.pl/zagospodarowanieprzestrzenne/app/AktPlanowaniaPrzestrzennego/PL.ZIPPZP.10212/241404-POG/1POG>

**strefa planistyczna**

PL.ZIPPZP.10212\_241404-POG\_1POG-10SJ\_20250516T120614

**identyfier**

<https://www.gov.pl/zagospodarowanieprzestrzenne/app/StrefaPlanistyczna/PL.ZIPPZP.10212/241404-POG/1POG-10SJ/20250516T120614>

**przestrzen nazw**

PL.ZIPPZP.10212/241404-POG

**lokalny id**

1POG-10SJ

**wersja id**

20250516T120614

**początek wersji obiektu**

2025-05-16T12:06:14

**nazwa**

strefa wielofunkcyjna z zabudową mieszkaniową jednorodzinną

**oznaczenie**

10SJ

**symbol**

SJ

**obowiązuje od**

2025-05-16

**obowiązuje do**

obecnie

**status**

w opracowaniu  
<https://inspire.ec.europa.eu/codelist/ProcessStepGeneralValue/elaboration>

**charakter ustalenia**

ogólnie wiążące  
<https://inspire.ec.europa.eu/codelist/RegulationNatureValue/generallyBinding>

**profil podstawowy**

teren zabudowy mieszkaniowej jednorodzinnej  
teren usług  
teren komunikacji  
teren zieleni urządzonej  
teren ogrodów działkowych  
teren infrastruktury technicznej

**profil dodatkowy**

teren wód

**maksymalna nadziemna intensywność zabudowy**

0.5

**maksymalny udział powierzchni zabudowy**

25%

**maksymalna wysokość zabudowy**

10.0 m

**minimalny udział powierzchni biologicznie czynnej**

40%

**geometria**





**plan**

<https://www.gov.pl/zagospodarowanieprzestrzenne/app/AktPlanowaniaPrzestrzennego/PL.ZIPPZP.10212/241404-POG/1POG>

**strefa planistyczna**

PL.ZIPPZP.10212\_241404-POG\_1POG-10SZ\_20250516T120614

**identfier**

<https://www.gov.pl/zagospodarowanieprzestrzenne/app/StrefaPlanistyczna/PL.ZIPPZP.10212/241404-POG/1POG-10SZ/20250516T120614>

**przestrzen nazw**

PL.ZIPPZP.10212/241404-POG

**lokalny id**

1POG-10SZ

**wersja id**

20250516T120614

**poczatek wersji obiektu**

2025-05-16T12:06:14

**nazwa**

strefa wielofunkcyjna z zabudową zagrodową

**oznaczenie**

10SZ

**symbol**

SZ

**obowiazuje od**

2025-05-16

**obowiazuje do**

obecnie

**status**

w opracowaniu  
<https://inspire.ec.europa.eu/codelist/ProcessStepGeneralValue/elaboration>

**charakter ustalenia**

ogólnie wiążące  
<https://inspire.ec.europa.eu/codelist/RegulationNatureValue/generallyBinding>

**profil podstawowy**

teren zabudowy zagrodowej  
 teren produkcji w gospodarstwach rolnych  
 teren akwakultury i obsługi rybactwa  
 teren komunikacji  
 teren zieleni urządzonej  
 teren ogrodów działkowych  
 teren infrastruktury technicznej

**profil dodatkowy**

teren usług

**maksymalna nadziemna intensywnosc zabudowy**

0.5

**maksymalny udzial powierzchni zabudowy**

25%

**maksymalna wysokosc zabudowy**

10.0 m

**minimalny udzial powierzchni biologicznie czynnej**

40%

geometria



plan

<https://www.gov.pl/zagospodarowanieprzestrzenne/app/AktPlanowaniaPrzestrzennego/PL.ZIPPZP.10212/241404-POG/1POG>

strefa planistyczna

PL.ZIPPZP.10212\_241404-POG\_1POG-10SU\_20250516T120614

identyfier

<https://www.gov.pl/zagospodarowanieprzestrzenne/app/StrefaPlanistyczna/PL.ZIPPZP.10212/241404-POG/1POG-10SU/20250516T120614>

przestrzen nazw

PL.ZIPPZP.10212/241404-POG

lokalny id

1POG-10SU

wersja id

20250516T120614

początek wersji obiektu

2025-05-16T12:06:14

nazwa

strefa usługowa

oznaczenie

10SU

symbol

SU

obowiązuje od

2025-05-16

obowiązuje do

obecnie

status

w opracowaniu  
<https://inspire.ec.europa.eu/codelist/ProcessStepGeneralValue/elaboration>

charakter ustalenia

ogólnie wiążące  
<https://inspire.ec.europa.eu/codelist/RegulationNatureValue/generallyBinding>

profil podstawowy

teren usług  
teren komunikacji  
teren zieleni urządzonej  
teren ogrodów działkowych  
teren infrastruktury technicznej

profil dodatkowy

teren składów i magazynów  
teren lasu  
teren wód

maksymalna nadziemna intensywność zabudowy

1

maksymalny udział powierzchni zabudowy

40%

maksymalna wysokość zabudowy

12.0 m

minimalny udział powierzchni biologicznie czynnej

30%

geometria



plan

<https://www.gov.pl/zagospodarowanieprzestrzenne/app/AktPlanowaniaPrzestrzennego/PL.ZIPPZP.10212/241404-POG/1POG>

strefa planistyczna

PL.ZIPPZP.10212\_241404-POG\_1POG-11SO\_20250516T120614

identyfier

<https://www.gov.pl/zagospodarowanieprzestrzenne/app/StrefaPlanistyczna/PL.ZIPPZP.10212/241404-POG/1POG-11SO/20250516T120614>

przestrzen nazw

PL.ZIPPZP.10212/241404-POG

lokalny id

1POG-11SO

wersja id

20250516T120614

poczatek wersji obiektu

2025-05-16T12:06:14

nazwa

strefa otwarta

oznaczenie

11SO

symbol

SO

obowiazuje od

2025-05-16

obowiazuje do

obecnie

status

w opracowaniu  
<https://inspire.ec.europa.eu/codelist/ProcessStepGeneralValue/elaboration>

charakter ustalenia

ogólnie wiążące  
<https://inspire.ec.europa.eu/codelist/RegulationNatureValue/generallyBinding>

profil podstawowy

teren rolnictwa z zakazem zabudowy  
teren lasu  
teren zieleni naturalnej  
teren wód  
teren komunikacji  
teren ogrodów działkowych  
teren infrastruktury technicznej

geometria



**plan**

<https://www.gov.pl/zagospodarowanieprzestrzenne/app/AktPlanowaniaPrzestrzennego/PL.ZIPPZP.10212/241404-POG/1POG>

**strefa planistyczna**

PL.ZIPPZP.10212\_241404-POG\_1POG-11SP\_20250516T120614

**identyfier**

<https://www.gov.pl/zagospodarowanieprzestrzenne/app/StrefaPlanistyczna/PL.ZIPPZP.10212/241404-POG/1POG-11SP/20250516T120614>

**przestrzen nazw**

PL.ZIPPZP.10212/241404-POG

**lokalny id**

1POG-11SP

**wersja id**

20250516T120614

**poczatek wersji obiektu**

2025-05-16T12:06:14

**nazwa**

strefa gospodarcza

**oznaczenie**

11SP

**symbol**

SP

**obowiazuje od**

2025-05-16

**obowiazuje do**

obecnie

**status**

w opracowaniu  
<https://inspire.ec.europa.eu/codelist/ProcessStepGeneralValue/elaboration>

**charakter ustalenia**

ogólnie wiążące  
<https://inspire.ec.europa.eu/codelist/RegulationNatureValue/generallyBinding>

**profil podstawowy**

teren produkcji  
teren komunikacji  
teren zieleni urządzonej  
teren ogrodów działkowych  
teren infrastruktury technicznej

**profil dodatkowy**

teren usług  
teren wód

**maksymalna nadziemna intensywnosc zabudowy**

1.5

**maksymalny udzial powierzchni zabudowy**

50%

**maksymalna wysokosc zabudowy**

20.0 m

**minimalny udzial powierzchni biologicznie czynnej**

20%

**geometria**



plan	<a href="https://www.gov.pl/zagospodarowanieprzestrzenne/app/AktPlanowaniaPrzestrzennego/PL.ZIPPZP.10212/241404-POG/1POG">https://www.gov.pl/zagospodarowanieprzestrzenne/app/AktPlanowaniaPrzestrzennego/PL.ZIPPZP.10212/241404-POG/1POG</a>
------	---

strefa planistyczna	PL.ZIPPZP.10212_241404-POG_1POG-11SZ_20250516T120614
---------------------	--

identfier	<a href="https://www.gov.pl/zagospodarowanieprzestrzenne/app/StrefaPlanistyczna/PL.ZIPPZP.10212/241404-POG/1POG-11SZ/20250516T120614">https://www.gov.pl/zagospodarowanieprzestrzenne/app/StrefaPlanistyczna/PL.ZIPPZP.10212/241404-POG/1POG-11SZ/20250516T120614</a>
-----------	---

przestrzen nazw	PL.ZIPPZP.10212/241404-POG
-----------------	----------------------------

lokalny id	1POG-11SZ
------------	-----------

wersja id	20250516T120614
-----------	-----------------

poczatek wersji obiektu	2025-05-16T12:06:14
-------------------------	---------------------

nazwa	strefa wielofunkcyjna z zabudową zagrodową
-------	--

oznaczenie	11SZ
------------	------

symbol	SZ
--------	----

obowiazuje od	2025-05-16
---------------	------------

obowiazuje do	obecnie
---------------	---------

status	w opracowaniu <a href="https://inspire.ec.europa.eu/codelist/ProcessStepGeneralValue/elaboration">https://inspire.ec.europa.eu/codelist/ProcessStepGeneralValue/elaboration</a>
--------	--

charakter ustalenia	ogólnie wiążące <a href="https://inspire.ec.europa.eu/codelist/RegulationNatureValue/generallyBinding">https://inspire.ec.europa.eu/codelist/RegulationNatureValue/generallyBinding</a>
---------------------	--

profil podstawowy	teren zabudowy zagrodowej teren produkcji w gospodarstwach rolnych teren akwakultury i obsługi rybactwa teren komunikacji teren zieleni urządzonej teren ogrodów działkowych teren infrastruktury technicznej
-------------------	---

profil dodatkowy	teren usług
------------------	-------------

maksymalna nadziemna intensywnosc zabudowy	0.5
--	-----

maksymalny udzial powierzchni zabudowy	25%
--	-----

maksymalna wysokosc zabudowy	10.0 m
------------------------------	--------

minimalny udzial powierzchni biologicznie czynnej	40%
---	-----



geometria	
plan	<a href="https://www.gov.pl/zagospodarowanieprzestrzenne/app/AktPlanowaniaPrzestrzennego/PL.ZIPPZP.10212/241404-POG/1POG">https://www.gov.pl/zagospodarowanieprzestrzenne/app/AktPlanowaniaPrzestrzennego/PL.ZIPPZP.10212/241404-POG/1POG</a>
strefa planistyczna	PL.ZIPPZP.10212_241404-POG_1POG-11SJ_20250516T120614
identyfier	<a href="https://www.gov.pl/zagospodarowanieprzestrzenne/app/StrefaPlanistyczna/PL.ZIPPZP.10212/241404-POG/1POG-11SJ/20250516T120614">https://www.gov.pl/zagospodarowanieprzestrzenne/app/StrefaPlanistyczna/PL.ZIPPZP.10212/241404-POG/1POG-11SJ/20250516T120614</a>
przestrzen nazw	PL.ZIPPZP.10212/241404-POG
lokalny id	1POG-11SJ
wersja id	20250516T120614
poczatek wersji obiektu	2025-05-16T12:06:14
nazwa	strefa wielofunkcyjna z zabudową mieszkaniową jednorodzinną
oznaczenie	11SJ
symbol	SJ
obowiazuje od	2025-05-16
obowiazuje do	obecnie
status	w opracowaniu <a href="https://inspire.ec.europa.eu/codelist/ProcessStepGeneralValue/elaboration">https://inspire.ec.europa.eu/codelist/ProcessStepGeneralValue/elaboration</a>
charakter ustalenia	ogólnie wiążące <a href="https://inspire.ec.europa.eu/codelist/RegulationNatureValue/generallyBinding">https://inspire.ec.europa.eu/codelist/RegulationNatureValue/generallyBinding</a>
profil podstawowy	teren zabudowy mieszkaniowej jednorodzinnej teren usług teren komunikacji teren zieleni urządzonej teren ogrodów działkowych teren infrastruktury technicznej
profil dodatkowy	teren wód
maksymalna nadziemna intensywnosc zabudowy	0.5
maksymalny udzial powierzchni zabudowy	25%
maksymalna wysokosc zabudowy	10.0 m
minimalny udzial powierzchni biologicznie czynnej	40%
geometria	





**plan**

<https://www.gov.pl/zagospodarowanieprzestrzenne/app/AktPlanowaniaPrzestrzennego/PL.ZIPPZP.10212/241404-POG/1POG>

**strefa planistyczna**

PL.ZIPPZP.10212\_241404-POG\_1POG-11SU\_20250516T120614

**identfier**

<https://www.gov.pl/zagospodarowanieprzestrzenne/app/StrefaPlanistyczna/PL.ZIPPZP.10212/241404-POG/1POG-11SU/20250516T120614>

**przestrzen nazw**

PL.ZIPPZP.10212/241404-POG

**lokalny id**

1POG-11SU

**wersja id**

20250516T120614

**poczatek wersji obiektu**

2025-05-16T12:06:14

**nazwa**

strefa usługowa

**oznaczenie**

11SU

**symbol**

SU

**obowiazuje od**

2025-05-16

**obowiazuje do**

obecnie

**status**

w opracowaniu  
<https://inspire.ec.europa.eu/codelist/ProcessStepGeneralValue/elaboration>

**charakter ustalenia**

ogólnie wiążące  
<https://inspire.ec.europa.eu/codelist/RegulationNatureValue/generallyBinding>

**profil podstawowy**

teren usług  
teren komunikacji  
teren zieleni urządzonej  
teren ogrodów działkowych  
teren infrastruktury technicznej

**profil dodatkowy**

teren wód

**maksymalna nadziemna intensywnosc zabudowy**

0.8

**maksymalny udzial powierzchni zabudowy**

40%

**maksymalna wysokosc zabudowy**

10.0 m

**minimalny udzial powierzchni biologicznie czynnej**

30%

**geometria**



**plan**

<https://www.gov.pl/zagospodarowanieprzestrzenne/app/AktPlanowaniaPrzestrzennego/PL.ZIPPZP.10212/241404-POG/1POG>

**strefa planistyczna**

PL.ZIPPZP.10212\_241404-POG\_1POG-12SO\_20250516T120614

**identyfier**

<https://www.gov.pl/zagospodarowanieprzestrzenne/app/StrefaPlanistyczna/PL.ZIPPZP.10212/241404-POG/1POG-12SO/20250516T120614>

**przestrzen nazw**

PL.ZIPPZP.10212/241404-POG

**lokalny id**

1POG-12SO

**wersja id**

20250516T120614

**poczatek wersji obiektu**

2025-05-16T12:06:14

**nazwa**

strefa otwarta

**oznaczenie**

12SO

**symbol**

SO

**obowiazuje od**

2025-05-16

**obowiazuje do**

obecnie

**status**

w opracowaniu  
<https://inspire.ec.europa.eu/codelist/ProcessStepGeneralValue/elaboration>

**charakter ustalenia**

ogólnie wiążące  
<https://inspire.ec.europa.eu/codelist/RegulationNatureValue/generallyBinding>

**profil podstawowy**

teren rolnictwa z zakazem zabudowy  
 teren lasu  
 teren zieleni naturalnej  
 teren wód  
 teren komunikacji  
 teren ogrodów działkowych  
 teren infrastruktury technicznej

**geometria**



plan

<https://www.gov.pl/zagospodarowanieprzestrzenne/app/AktPlanowaniaPrzestrzennego/PL.ZIPPZP.10212/241404-POG/1POG>

strefa planistyczna

PL.ZIPPZP.10212\_241404-POG\_1POG-12SP\_20250516T120614

identyfier

<https://www.gov.pl/zagospodarowanieprzestrzenne/app/StrefaPlanistyczna/PL.ZIPPZP.10212/241404-POG/1POG-12SP/20250516T120614>

przestrzen nazw

PL.ZIPPZP.10212/241404-POG

lokalny id

1POG-12SP

wersja id

20250516T120614

poczatek wersji obiektu

2025-05-16T12:06:14

nazwa

strefa gospodarcza

oznaczenie

12SP

symbol

SP

obowiazuje od

2025-05-16

obowiazuje do

obecnie

status

w opracowaniu  
<https://inspire.ec.europa.eu/codelist/ProcessStepGeneralValue/elaboration>

charakter ustalenia

ogólnie wiążące  
<https://inspire.ec.europa.eu/codelist/RegulationNatureValue/generallyBinding>

profil podstawowy

teren produkcji  
teren komunikacji  
teren zieleni urządzonej  
teren ogrodów działkowych  
teren infrastruktury technicznej

profil dodatkowy

teren usług  
teren zieleni naturalnej  
teren wód

maksymalna nadziemna intensywnosc zabudowy

1.8

maksymalny udzial powierzchni zabudowy

60%

maksymalna wysokosc zabudowy

20.0 m

minimalny udzial powierzchni biologicznie czynnej

20%

geometria	
plan	<a href="https://www.gov.pl/zagospodarowanieprzestrzenne/app/AktPlanowaniaPrzestrzennego/PL.ZIPPZP.10212/241404-POG/1POG">https://www.gov.pl/zagospodarowanieprzestrzenne/app/AktPlanowaniaPrzestrzennego/PL.ZIPPZP.10212/241404-POG/1POG</a>
strefa planistyczna	PL.ZIPPZP.10212_241404-POG_1POG-12SJ_20250516T120614
identfier	<a href="https://www.gov.pl/zagospodarowanieprzestrzenne/app/StrefaPlanistyczna/PL.ZIPPZP.10212/241404-POG/1POG-12SJ/20250516T120614">https://www.gov.pl/zagospodarowanieprzestrzenne/app/StrefaPlanistyczna/PL.ZIPPZP.10212/241404-POG/1POG-12SJ/20250516T120614</a>
przestrzen nazw	PL.ZIPPZP.10212/241404-POG
lokalny id	1POG-12SJ
wersja id	20250516T120614
poczatek wersji obiektu	2025-05-16T12:06:14
nazwa	strefa wielofunkcyjna z zabudową mieszkaniową jednorodzinną
oznaczenie	12SJ
symbol	SJ
obowiazuje od	2025-05-16
obowiazuje do	obecnie
status	w opracowaniu <a href="https://inspire.ec.europa.eu/codelist/ProcessStepGeneralValue/elaboration">https://inspire.ec.europa.eu/codelist/ProcessStepGeneralValue/elaboration</a>
charakter ustalenia	ogólnie wiążące <a href="https://inspire.ec.europa.eu/codelist/RegulationNatureValue/generallyBinding">https://inspire.ec.europa.eu/codelist/RegulationNatureValue/generallyBinding</a>
profil podstawowy	teren zabudowy mieszkaniowej jednorodzinnej teren usług teren komunikacji teren zieleni urządzonej teren ogrodów działkowych teren infrastruktury technicznej
maksymalna nadziemna intensywnosc zabudowy	0.5
maksymalny udzial powierzchni zabudowy	25%
maksymalna wysokosc zabudowy	10.0 m
minimalny udzial powierzchni biologicznie czynnej	40%
geometria	



**plan**

<https://www.gov.pl/zagospodarowanieprzestrzenne/app/AktPlanowaniaPrzestrzennego/PL.ZIPPZP.10212/241404-POG/1POG>

**strefa planistyczna**

PL.ZIPPZP.10212\_241404-POG\_1POG-12SZ\_20250516T120614

**identyfier**

<https://www.gov.pl/zagospodarowanieprzestrzenne/app/StrefaPlanistyczna/PL.ZIPPZP.10212/241404-POG/1POG-12SZ/20250516T120614>

**przestrzen nazw**

PL.ZIPPZP.10212/241404-POG

**lokalny id**

1POG-12SZ

**wersja id**

20250516T120614

**poczatek wersji obiektu**

2025-05-16T12:06:14

**nazwa**

strefa wielofunkcyjna z zabudową zagrodową

**oznaczenie**

12SZ

**symbol**

SZ

**obowiazuje od**

2025-05-16

**obowiazuje do**

obecnie

**status**

w opracowaniu  
<https://inspire.ec.europa.eu/codelist/ProcessStepGeneralValue/elaboration>

**charakter ustalenia**

ogólnie wiążące  
<https://inspire.ec.europa.eu/codelist/RegulationNatureValue/generallyBinding>

**profil podstawowy**

teren zabudowy zagrodowej  
 teren produkcji w gospodarstwach rolnych  
 teren akwakultury i obsługi rybactwa  
 teren komunikacji  
 teren zieleni urządzonej  
 teren ogrodów działkowych  
 teren infrastruktury technicznej

**profil dodatkowy**

teren usług

**maksymalna nadziemna intensywnosc zabudowy**

0.5

**maksymalny udzial powierzchni zabudowy**

25%

**maksymalna wysokosc zabudowy**

10.0 m

**minimalny udzial powierzchni biologicznie czynnej**

40%

geometria



plan

<https://www.gov.pl/zagospodarowanieprzestrzenne/app/AktPlanowaniaPrzestrzennego/PL.ZIPPZP.10212/241404-POG/1POG>

strefa planistyczna

PL.ZIPPZP.10212\_241404-POG\_1POG-12SU\_20250516T120614

identyfier

<https://www.gov.pl/zagospodarowanieprzestrzenne/app/StrefaPlanistyczna/PL.ZIPPZP.10212/241404-POG/1POG-12SU/20250516T120614>

przestrzen nazw

PL.ZIPPZP.10212/241404-POG

lokalny id

1POG-12SU

wersja id

20250516T120614

początek wersji obiektu

2025-05-16T12:06:14

nazwa

strefa usługowa

oznaczenie

12SU

symbol

SU

obowiązuje od

2025-05-16

obowiązuje do

obecnie

status

w opracowaniu  
<https://inspire.ec.europa.eu/codelist/ProcessStepGeneralValue/elaboration>

charakter ustalenia

ogólnie wiążące  
<https://inspire.ec.europa.eu/codelist/RegulationNatureValue/generallyBinding>

profil podstawowy

teren usług  
teren komunikacji  
teren zieleni urządzonej  
teren ogrodów działkowych  
teren infrastruktury technicznej

profil dodatkowy

teren wód

maksymalna nadziemna intensywność zabudowy

0.9

maksymalny udział powierzchni zabudowy

30%

maksymalna wysokość zabudowy

12.0 m

minimalny udział powierzchni biologicznie czynnej

30%

geometria





**plan**

<https://www.gov.pl/zagospodarowanieprzestrzenne/app/AktPlanowaniaPrzestrzennego/PL.ZIPPZP.10212/241404-POG/1POG>

**strefa planistyczna**

PL.ZIPPZP.10212\_241404-POG\_1POG-13SO\_20250516T120614

**identyfier**

<https://www.gov.pl/zagospodarowanieprzestrzenne/app/StrefaPlanistyczna/PL.ZIPPZP.10212/241404-POG/1POG-13SO/20250516T120614>

**przestrzen nazw**

PL.ZIPPZP.10212/241404-POG

**lokalny id**

1POG-13SO

**wersja id**

20250516T120614

**poczatek wersji obiektu**

2025-05-16T12:06:14

**nazwa**

strefa otwarta

**oznaczenie**

13SO

**symbol**

SO

**obowiazuje od**

2025-05-16

**obowiazuje do**

obecnie

**status**

w opracowaniu  
<https://inspire.ec.europa.eu/codelist/ProcessStepGeneralValue/elaboration>

**charakter ustalenia**

ogólnie wiążące  
<https://inspire.ec.europa.eu/codelist/RegulationNatureValue/generallyBinding>

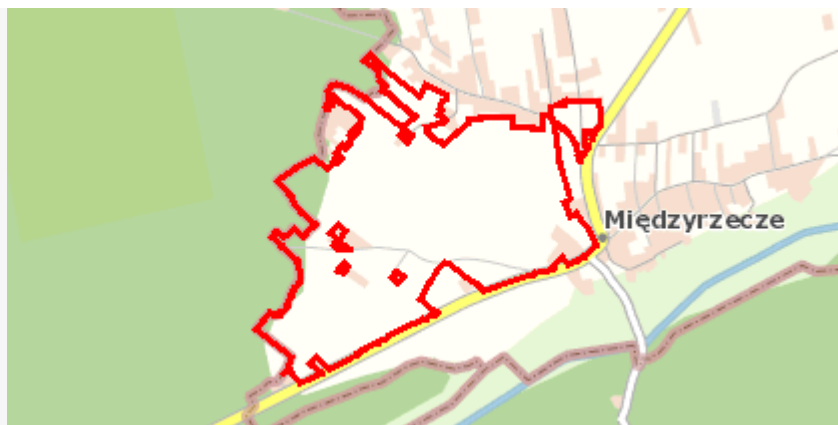
**profil podstawowy**

teren rolnictwa z zakazem zabudowy  
teren lasu  
teren zieleni naturalnej  
teren wód  
teren komunikacji  
teren ogrodów działkowych  
teren infrastruktury technicznej

**profil dodatkowy**

teren zieleni urządzonej

**geometria**



**plan**

<https://www.gov.pl/zagospodarowanieprzestrzenne/app/AktPlanowaniaPrzestrzennego/PL.ZIPPZP.10212/241404-POG/1POG>

**strefa planistyczna**

PL.ZIPPZP.10212\_241404-POG\_1POG-13SJ\_20250516T120614

**identyfier**

<https://www.gov.pl/zagospodarowanieprzestrzenne/app/StrefaPlanistyczna/PL.ZIPPZP.10212/241404-POG/1POG-13SJ/20250516T120614>

**przestrzen nazw**

PL.ZIPPZP.10212/241404-POG

**lokalny id**

1POG-13SJ

**wersja id**

20250516T120614

**początek wersji obiektu**

2025-05-16T12:06:14

**nazwa**

strefa wielofunkcyjna z zabudową mieszkaniową jednorodzinną

**oznaczenie**

13SJ

**symbol**

SJ

**obowiązuje od**

2025-05-16

**obowiązuje do**

obecnie

**status**

w opracowaniu  
<https://inspire.ec.europa.eu/codelist/ProcessStepGeneralValue/elaboration>

**charakter ustalenia**

ogólnie wiążące  
<https://inspire.ec.europa.eu/codelist/RegulationNatureValue/generallyBinding>

**profil podstawowy**

teren zabudowy mieszkaniowej jednorodzinnej  
 teren usług  
 teren komunikacji  
 teren zieleni urządzonej  
 teren ogrodów działkowych  
 teren infrastruktury technicznej

**maksymalna nadziemna intensywność zabudowy**

0.5

**maksymalny udział powierzchni zabudowy**

25%

**maksymalna wysokość zabudowy**

10.0 m

**minimalny udział powierzchni biologicznie czynnej**

40%

**geometria**



**plan**

<https://www.gov.pl/zagospodarowanieprzestrzenne/app/AktPlanowaniaPrzestrzennego/PL.ZIPPZP.10212/241404-POG/1POG>

**strefa planistyczna**

PL.ZIPPZP.10212\_241404-POG\_1POG-13SZ\_20250516T120614

**identfier**

<https://www.gov.pl/zagospodarowanieprzestrzenne/app/StrefaPlanistyczna/PL.ZIPPZP.10212/241404-POG/1POG-13SZ/20250516T120614>

**przestrzen nazw**

PL.ZIPPZP.10212/241404-POG

**lokalny id**

1POG-13SZ

**wersja id**

20250516T120614

**poczatek wersji obiektu**

2025-05-16T12:06:14

**nazwa**

strefa wielofunkcyjna z zabudową zagrodową

**oznaczenie**

13SZ

**symbol**

SZ

**obowiazuje od**

2025-05-16

**obowiazuje do**

obecnie

**status**

w opracowaniu  
<https://inspire.ec.europa.eu/codelist/ProcessStepGeneralValue/elaboration>

**charakter ustalenia**

ogólnie wiążące  
<https://inspire.ec.europa.eu/codelist/RegulationNatureValue/generallyBinding>

**profil podstawowy**

teren zabudowy zagrodowej  
teren produkcji w gospodarstwach rolnych  
teren akwakultury i obsługi rybactwa  
teren komunikacji  
teren zieleni urządzonej  
teren ogrodów działkowych  
teren infrastruktury technicznej

**profil dodatkowy**

teren usług

**maksymalna nadziemna intensywnosc zabudowy**

0.5

**maksymalny udzial powierzchni zabudowy**

25%

**maksymalna wysokosc zabudowy**

10.0 m

**minimalny udzial powierzchni biologicznie czynnej**

40%

geometria



plan

<https://www.gov.pl/zagospodarowanieprzestrzenne/app/AktPlanowaniaPrzestrzennego/PL.ZIPPZP.10212/241404-POG/1POG>

strefa planistyczna

PL.ZIPPZP.10212\_241404-POG\_1POG-13SU\_20250516T120614

identyfier

<https://www.gov.pl/zagospodarowanieprzestrzenne/app/StrefaPlanistyczna/PL.ZIPPZP.10212/241404-POG/1POG-13SU/20250516T120614>

przestrzen nazw

PL.ZIPPZP.10212/241404-POG

lokalny id

1POG-13SU

wersja id

20250516T120614

poczatek wersji obiektu

2025-05-16T12:06:14

nazwa

strefa usługowa

oznaczenie

13SU

symbol

SU

obowiazuje od

2025-05-16

obowiazuje do

obecnie

status

w opracowaniu  
<https://inspire.ec.europa.eu/codelist/ProcessStepGeneralValue/elaboration>

charakter ustalenia

ogólnie wiążące  
<https://inspire.ec.europa.eu/codelist/RegulationNatureValue/generallyBinding>

profil podstawowy

teren usług  
teren komunikacji  
teren zieleni urządzonej  
teren ogrodów działkowych  
teren infrastruktury technicznej

profil dodatkowy

teren wód

maksymalna nadziemna intensywnosc zabudowy

0.8

maksymalny udzial powierzchni zabudowy

40%

maksymalna wysokosc zabudowy

10.0 m

minimalny udzial powierzchni biologicznie czynnej

30%

geometria



plan

<https://www.gov.pl/zagospodarowanieprzestrzenne/app/AktPlanowaniaPrzestrzennego/PL.ZIPPZP.10212/241404-POG/1POG>

strefa planistyczna

PL.ZIPPZP.10212\_241404-POG\_1POG-13SP\_20250516T120614

identyfier

<https://www.gov.pl/zagospodarowanieprzestrzenne/app/StrefaPlanistyczna/PL.ZIPPZP.10212/241404-POG/1POG-13SP/20250516T120614>

przestrzen nazw

PL.ZIPPZP.10212/241404-POG

lokalny id

1POG-13SP

wersja id

20250516T120614

poczatek wersji obiektu

2025-05-16T12:06:14

nazwa

strefa gospodarcza

oznaczenie

13SP

symbol

SP

obowiazuje od

2025-05-16

obowiazuje do

obecnie

status

w opracowaniu  
<https://inspire.ec.europa.eu/codelist/ProcessStepGeneralValue/elaboration>

charakter ustalenia

ogólnie wiążące  
<https://inspire.ec.europa.eu/codelist/RegulationNatureValue/generallyBinding>

profil podstawowy

teren produkcji  
teren komunikacji  
teren zieleni urządzonej  
teren ogrodów działkowych  
teren infrastruktury technicznej

profil dodatkowy

teren usług  
teren wód

maksymalna nadziemna intensywnosc zabudowy

1.5

maksymalny udzial powierzchni zabudowy

50%

maksymalna wysokosc zabudowy

15.0 m

minimalny udzial powierzchni biologicznie czynnej

20%

geometria





**plan**

<https://www.gov.pl/zagospodarowanieprzestrzenne/app/AktPlanowaniaPrzestrzennego/PL.ZIPPZP.10212/241404-POG/1POG>

**strefa planistyczna**

PL.ZIPPZP.10212\_241404-POG\_1POG-14SO\_20250516T120614

**identyfier**

<https://www.gov.pl/zagospodarowanieprzestrzenne/app/StrefaPlanistyczna/PL.ZIPPZP.10212/241404-POG/1POG-14SO/20250516T120614>

**przestrzen nazw**

PL.ZIPPZP.10212/241404-POG

**lokalny id**

1POG-14SO

**wersja id**

20250516T120614

**poczatek wersji obiektu**

2025-05-16T12:06:14

**nazwa**

strefa otwarta

**oznaczenie**

14SO

**symbol**

SO

**obowiazuje od**

2025-05-16

**obowiazuje do**

obecnie

**status**

w opracowaniu  
<https://inspire.ec.europa.eu/codelist/ProcessStepGeneralValue/elaboration>

**charakter ustalenia**

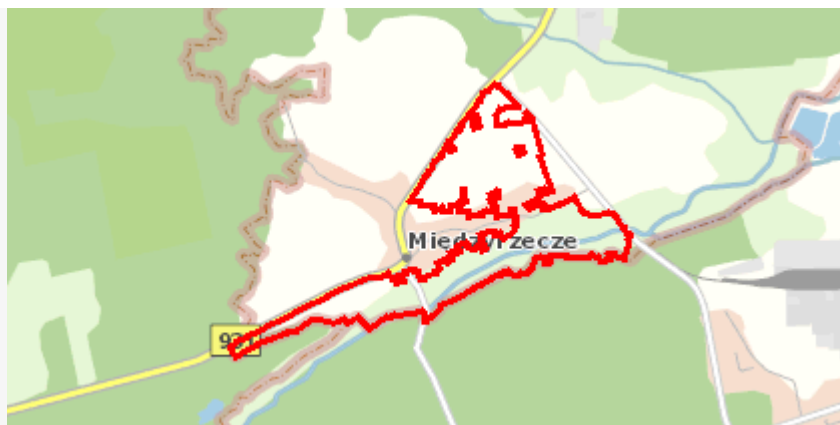
ogólnie wiążące  
<https://inspire.ec.europa.eu/codelist/RegulationNatureValue/generallyBinding>

**profil podstawowy**

teren rolnictwa z zakazem zabudowy  
 teren lasu  
 teren zieleni naturalnej  
 teren wód  
 teren komunikacji  
 teren ogrodów działkowych  
 teren infrastruktury technicznej

**geometria**





**plan**

<https://www.gov.pl/zagospodarowanieprzestrzenne/app/AktPlanowaniaPrzestrzennego/PL.ZIPPZP.10212/241404-POG/1POG>

**strefa planistyczna**

PL.ZIPPZP.10212\_241404-POG\_1POG-14SZ\_20250516T120614

**identfier**

<https://www.gov.pl/zagospodarowanieprzestrzenne/app/StrefaPlanistyczna/PL.ZIPPZP.10212/241404-POG/1POG-14SZ/20250516T120614>

**przestrzen nazw**

PL.ZIPPZP.10212/241404-POG

**lokalny id**

1POG-14SZ

**wersja id**

20250516T120614

**poczatek wersji obiektu**

2025-05-16T12:06:14

**nazwa**

strefa wielofunkcyjna z zabudową zagrodową

**oznaczenie**

14SZ

**symbol**

SZ

**obowiazuje od**

2025-05-16

**obowiazuje do**

obecnie

**status**

w opracowaniu  
<https://inspire.ec.europa.eu/codelist/ProcessStepGeneralValue/elaboration>

**charakter ustalenia**

ogólnie wiążące  
<https://inspire.ec.europa.eu/codelist/RegulationNatureValue/generallyBinding>

**profil podstawowy**

teren zabudowy zagrodowej  
 teren produkcji w gospodarstwach rolnych  
 teren akwakultury i obsługi rybactwa  
 teren komunikacji  
 teren zieleni urządzonej  
 teren ogrodów działkowych  
 teren infrastruktury technicznej

**profil dodatkowy**

teren usług

**maksymalna nadziemna intensywnosc zabudowy**

0.5

**maksymalny udzial powierzchni zabudowy**

25%

**maksymalna wysokosc zabudowy**

10.0 m

**minimalny udzial powierzchni biologicznie czynnej**

40%

geometria



plan

<https://www.gov.pl/zagospodarowanieprzestrzenne/app/AktPlanowaniaPrzestrzennego/PL.ZIPPZP.10212/241404-POG/1POG>

strefa planistyczna

PL.ZIPPZP.10212\_241404-POG\_1POG-14SJ\_20250516T120614

identyfier

<https://www.gov.pl/zagospodarowanieprzestrzenne/app/StrefaPlanistyczna/PL.ZIPPZP.10212/241404-POG/1POG-14SJ/20250516T120614>

przestrzen nazw

PL.ZIPPZP.10212/241404-POG

lokalny id

1POG-14SJ

wersja id

20250516T120614

początek wersji obiektu

2025-05-16T12:06:14

nazwa

strefa wielofunkcyjna z zabudową mieszkaniową jednorodzinną

oznaczenie

14SJ

symbol

SJ

obowiązuje od

2025-05-16

obowiązuje do

obecnie

status

w opracowaniu  
<https://inspire.ec.europa.eu/codelist/ProcessStepGeneralValue/elaboration>

charakter ustalenia

ogólnie wiążące  
<https://inspire.ec.europa.eu/codelist/RegulationNatureValue/generallyBinding>

profil podstawowy

teren zabudowy mieszkaniowej jednorodzinnej  
teren usług  
teren komunikacji  
teren zieleni urządzonej  
teren ogrodów działkowych  
teren infrastruktury technicznej

maksymalna nadziemna intensywność zabudowy

0.5

maksymalny udział powierzchni zabudowy

25%

maksymalna wysokość zabudowy

10.0 m

minimalny udział powierzchni biologicznie czynnej

40%

geometria



**plan**

<https://www.gov.pl/zagospodarowanieprzestrzenne/app/AktPlanowaniaPrzestrzennego/PL.ZIPPZP.10212/241404-POG/1POG>

**strefa planistyczna**

PL.ZIPPZP.10212\_241404-POG\_1POG-14SU\_20250516T120614

**identyfier**

<https://www.gov.pl/zagospodarowanieprzestrzenne/app/StrefaPlanistyczna/PL.ZIPPZP.10212/241404-POG/1POG-14SU/20250516T120614>

**przestrzen nazw**

PL.ZIPPZP.10212/241404-POG

**lokalny id**

1POG-14SU

**wersja id**

20250516T120614

**poczatek wersji obiektu**

2025-05-16T12:06:14

**nazwa**

strefa usługowa

**oznaczenie**

14SU

**symbol**

SU

**obowiazuje od**

2025-05-16

**obowiazuje do**

obecnie

**status**

w opracowaniu  
<https://inspire.ec.europa.eu/codelist/ProcessStepGeneralValue/elaboration>

**charakter ustalenia**

ogólnie wiążące  
<https://inspire.ec.europa.eu/codelist/RegulationNatureValue/generallyBinding>

**profil podstawowy**

teren usług  
teren komunikacji  
teren zieleni urządzonej  
teren ogrodów działkowych  
teren infrastruktury technicznej

**maksymalna nadziemna intensywnosc zabudowy**

1.2

**maksymalny udzial powierzchni zabudowy**

40%

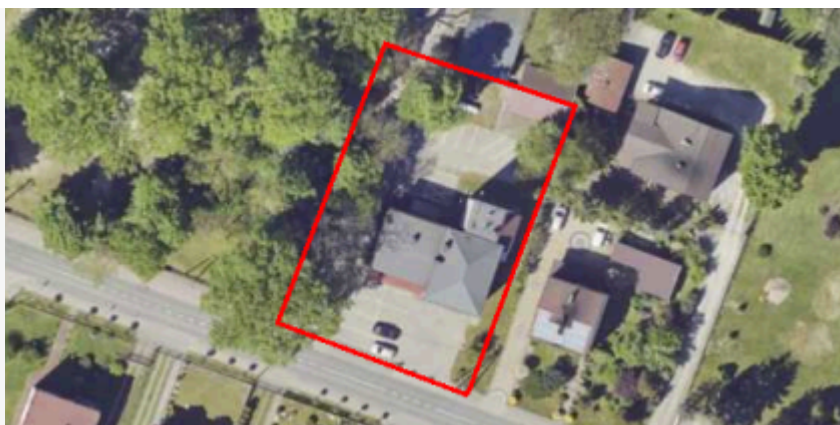
**maksymalna wysokosc zabudowy**

18.0 m

**minimalny udzial powierzchni biologicznie czynnej**

30%

**geometria**



**plan**

<https://www.gov.pl/zagospodarowanieprzestrzenne/app/AktPlanowaniaPrzestrzennego/PL.ZIPPZP.10212/241404-POG/1POG>

**strefa planistyczna**

PL.ZIPPZP.10212\_241404-POG\_1POG-14SP\_20250516T120614

**identfier**

<https://www.gov.pl/zagospodarowanieprzestrzenne/app/StrefaPlanistyczna/PL.ZIPPZP.10212/241404-POG/1POG-14SP/20250516T120614>

**przestrzen nazw**

PL.ZIPPZP.10212/241404-POG

**lokalny id**

1POG-14SP

**wersja id**

20250516T120614

**poczatek wersji obiektu**

2025-05-16T12:06:14

**nazwa**

strefa gospodarcza

**oznaczenie**

14SP

**symbol**

SP

**obowiazuje od**

2025-05-16

**obowiazuje do**

obecnie

**status**

w opracowaniu  
<https://inspire.ec.europa.eu/codelist/ProcessStepGeneralValue/elaboration>

**charakter ustalenia**

ogólnie wiążące  
<https://inspire.ec.europa.eu/codelist/RegulationNatureValue/generallyBinding>

**profil podstawowy**

teren produkcji  
teren komunikacji  
teren zieleni urządzonej  
teren ogrodów działkowych  
teren infrastruktury technicznej

**profil dodatkowy**

teren usług

**maksymalna nadziemna intensywnosc zabudowy**

0.8

**maksymalny udzial powierzchni zabudowy**

40%

**maksymalna wysokosc zabudowy**

10.0 m

**minimalny udzial powierzchni biologicznie czynnej**

20%

**geometria**



**plan**

<https://www.gov.pl/zagospodarowanieprzestrzenne/app/AktPlanowaniaPrzestrzennego/PL.ZIPPZP.10212/241404-POG/1POG>

**strefa planistyczna**

PL.ZIPPZP.10212\_241404-POG\_1POG-15SO\_20250516T120614

**identyfier**

<https://www.gov.pl/zagospodarowanieprzestrzenne/app/StrefaPlanistyczna/PL.ZIPPZP.10212/241404-POG/1POG-15SO/20250516T120614>

**przestrzen nazw**

PL.ZIPPZP.10212/241404-POG

**lokalny id**

1POG-15SO

**wersja id**

20250516T120614

**poczatek wersji obiektu**

2025-05-16T12:06:14

**nazwa**

strefa otwarta

**oznaczenie**

15SO

**symbol**

SO

**obowiazuje od**

2025-05-16

**obowiazuje do**

obecnie

**status**

w opracowaniu  
<https://inspire.ec.europa.eu/codelist/ProcessStepGeneralValue/elaboration>

**charakter ustalenia**

ogólnie wiążące  
<https://inspire.ec.europa.eu/codelist/RegulationNatureValue/generallyBinding>

**profil podstawowy**

teren rolnictwa z zakazem zabudowy  
 teren lasu  
 teren zieleni naturalnej  
 teren wód  
 teren komunikacji  
 teren ogrodów działkowych  
 teren infrastruktury technicznej

**profil dodatkowy**

teren zieleni urządzonej

**geometria**



**plan**

<https://www.gov.pl/zagospodarowanieprzestrzenne/app/AktPlanowaniaPrzestrzennego/PL.ZIPPZP.10212/241404-POG/1POG>

**strefa planistyczna**

PL.ZIPPZP.10212\_241404-POG\_1POG-15SZ\_20250516T120614

**identyfier**

<https://www.gov.pl/zagospodarowanieprzestrzenne/app/StrefaPlanistyczna/PL.ZIPPZP.10212/241404-POG/1POG-15SZ/20250516T120614>

**przestrzen nazw**

PL.ZIPPZP.10212/241404-POG

**lokalny id**

1POG-15SZ

**wersja id**

20250516T120614

**poczatek wersji obiektu**

2025-05-16T12:06:14

**nazwa**

strefa wielofunkcyjna z zabudową zagrodową

**oznaczenie**

15SZ

**symbol**

SZ

**obowiazuje od**

2025-05-16

**obowiazuje do**

obecnie

**status**

w opracowaniu  
<https://inspire.ec.europa.eu/codelist/ProcessStepGeneralValue/elaboration>

**charakter ustalenia**

ogólnie wiążące  
<https://inspire.ec.europa.eu/codelist/RegulationNatureValue/generallyBinding>

**profil podstawowy**

teren zabudowy zagrodowej  
teren produkcji w gospodarstwach rolnych  
teren akwakultury i obsługi rybactwa  
teren komunikacji  
teren zieleni urządzonej  
teren ogrodów działkowych  
teren infrastruktury technicznej

**profil dodatkowy**

teren usług

**maksymalna nadziemna intensywnosc zabudowy**

0.5

**maksymalny udzial powierzchni zabudowy**

25%

**maksymalna wysokosc zabudowy**

10.0 m

**minimalny udzial powierzchni biologicznie czynnej**

40%



geometria	
plan	<a href="https://www.gov.pl/zagospodarowanieprzestrzenne/app/AktPlanowaniaPrzestrzennego/PL.ZIPPZP.10212/241404-POG/1POG">https://www.gov.pl/zagospodarowanieprzestrzenne/app/AktPlanowaniaPrzestrzennego/PL.ZIPPZP.10212/241404-POG/1POG</a>
strefa planistyczna	PL.ZIPPZP.10212_241404-POG_1POG-15SJ_20250516T120614
identyfier	<a href="https://www.gov.pl/zagospodarowanieprzestrzenne/app/StrefaPlanistyczna/PL.ZIPPZP.10212/241404-POG/1POG-15SJ/20250516T120614">https://www.gov.pl/zagospodarowanieprzestrzenne/app/StrefaPlanistyczna/PL.ZIPPZP.10212/241404-POG/1POG-15SJ/20250516T120614</a>
przestrzen nazw	PL.ZIPPZP.10212/241404-POG
lokalny id	1POG-15SJ
wersja id	20250516T120614
poczatek wersji obiektu	2025-05-16T12:06:14
nazwa	strefa wielofunkcyjna z zabudową mieszkaniową jednorodzinną
oznaczenie	15SJ
symbol	SJ
obowiazuje od	2025-05-16
obowiazuje do	obecnie
status	w opracowaniu <a href="https://inspire.ec.europa.eu/codelist/ProcessStepGeneralValue/elaboration">https://inspire.ec.europa.eu/codelist/ProcessStepGeneralValue/elaboration</a>
charakter ustalenia	ogólnie wiążące <a href="https://inspire.ec.europa.eu/codelist/RegulationNatureValue/generallyBinding">https://inspire.ec.europa.eu/codelist/RegulationNatureValue/generallyBinding</a>
profil podstawowy	teren zabudowy mieszkaniowej jednorodzinnej teren usług teren komunikacji teren zieleni urządzonej teren ogrodów działkowych teren infrastruktury technicznej
profil dodatkowy	teren wód
maksymalna nadziemna intensywnosc zabudowy	0.5
maksymalny udzial powierzchni zabudowy	25%
maksymalna wysokosc zabudowy	10.0 m
minimalny udzial powierzchni biologicznie czynnej	40%
geometria	



**plan**

<https://www.gov.pl/zagospodarowanieprzestrzenne/app/AktPlanowaniaPrzestrzennego/PL.ZIPPZP.10212/241404-POG/1POG>

**strefa planistyczna**

PL.ZIPPZP.10212\_241404-POG\_1POG-15SU\_20250516T120614

**identyfier**

<https://www.gov.pl/zagospodarowanieprzestrzenne/app/StrefaPlanistyczna/PL.ZIPPZP.10212/241404-POG/1POG-15SU/20250516T120614>

**przestrzen nazw**

PL.ZIPPZP.10212/241404-POG

**lokalny id**

1POG-15SU

**wersja id**

20250516T120614

**poczatek wersji obiektu**

2025-05-16T12:06:14

**nazwa**

strefa usługowa

**oznaczenie**

15SU

**symbol**

SU

**obowiazuje od**

2025-05-16

**obowiazuje do**

obecnie

**status**

w opracowaniu  
<https://inspire.ec.europa.eu/codelist/ProcessStepGeneralValue/elaboration>

**charakter ustalenia**

ogólnie wiążące  
<https://inspire.ec.europa.eu/codelist/RegulationNatureValue/generallyBinding>

**profil podstawowy**

teren usług  
teren komunikacji  
teren zieleni urządzonej  
teren ogrodów działkowych  
teren infrastruktury technicznej

**maksymalna nadziemna intensywnosc zabudowy**

1.2

**maksymalny udzial powierzchni zabudowy**

40%

**maksymalna wysokosc zabudowy**

15.0 m

**minimalny udzial powierzchni biologicznie czynnej**

30%

**geometria**



**plan**

<https://www.gov.pl/zagospodarowanieprzestrzenne/app/AktPlanowaniaPrzestrzennego/PL.ZIPPZP.10212/241404-POG/1POG>

**strefa planistyczna**

PL.ZIPPZP.10212\_241404-POG\_1POG-16SO\_20250516T120614

**identyfier**

<https://www.gov.pl/zagospodarowanieprzestrzenne/app/StrefaPlanistyczna/PL.ZIPPZP.10212/241404-POG/1POG-16SO/20250516T120614>

**przestrzen nazw**

PL.ZIPPZP.10212/241404-POG

**lokalny id**

1POG-16SO

**wersja id**

20250516T120614

**poczatek wersji obiektu**

2025-05-16T12:06:14

**nazwa**

strefa otwarta

**oznaczenie**

16SO

**symbol**

SO

**obowiazuje od**

2025-05-16

**obowiazuje do**

obecnie

**status**

w opracowaniu  
<https://inspire.ec.europa.eu/codelist/ProcessStepGeneralValue/elaboration>

**charakter ustalenia**

ogólnie wiążące  
<https://inspire.ec.europa.eu/codelist/RegulationNatureValue/generallyBinding>

**profil podstawowy**

teren rolnictwa z zakazem zabudowy  
teren lasu  
teren zieleni naturalnej  
teren wód  
teren komunikacji  
teren ogrodów działkowych  
teren infrastruktury technicznej

**geometria**



**plan**

<https://www.gov.pl/zagospodarowanieprzestrzenne/app/AktPlanowaniaPrzestrzennego/PL.ZIPPZP.10212/241404-POG/1POG>

**strefa planistyczna**

PL.ZIPPZP.10212\_241404-POG\_1POG-16SZ\_20250516T120614

**identyfier**

<https://www.gov.pl/zagospodarowanieprzestrzenne/app/StrefaPlanistyczna/PL.ZIPPZP.10212/241404-POG/1POG-16SZ/20250516T120614>

**przestrzen nazw**

PL.ZIPPZP.10212/241404-POG

**lokalny id**

1POG-16SZ

**wersja id**

20250516T120614

**poczatek wersji obiektu**

2025-05-16T12:06:14

**nazwa**

strefa wielofunkcyjna z zabudową zagrodową

**oznaczenie**

16SZ

**symbol**

SZ

**obowiazuje od**

2025-05-16

**obowiazuje do**

obecnie

**status**

w opracowaniu  
<https://inspire.ec.europa.eu/codelist/ProcessStepGeneralValue/elaboration>

**charakter ustalenia**

ogólnie wiążące  
<https://inspire.ec.europa.eu/codelist/RegulationNatureValue/generallyBinding>

**profil podstawowy**

teren zabudowy zagrodowej  
 teren produkcji w gospodarstwach rolnych  
 teren akwakultury i obsługi rybactwa  
 teren komunikacji  
 teren zieleni urządzonej  
 teren ogrodów działkowych  
 teren infrastruktury technicznej

**profil dodatkowy**

teren usług

**maksymalna nadziemna intensywnosc zabudowy**

0.5

**maksymalny udzial powierzchni zabudowy**

25%

**maksymalna wysokosc zabudowy**

10.0 m

**minimalny udzial powierzchni biologicznie czynnej**

40%

geometria



plan

<https://www.gov.pl/zagospodarowanieprzestrzenne/app/AktPlanowaniaPrzestrzennego/PL.ZIPPZP.10212/241404-POG/1POG>

strefa planistyczna

PL.ZIPPZP.10212\_241404-POG\_1POG-16SJ\_20250516T120614

identyfier

<https://www.gov.pl/zagospodarowanieprzestrzenne/app/StrefaPlanistyczna/PL.ZIPPZP.10212/241404-POG/1POG-16SJ/20250516T120614>

przestrzen nazw

PL.ZIPPZP.10212/241404-POG

lokalny id

1POG-16SJ

wersja id

20250516T120614

początek wersji obiektu

2025-05-16T12:06:14

nazwa

strefa wielofunkcyjna z zabudową mieszkaniową jednorodzinną

oznaczenie

16SJ

symbol

SJ

obowiązuje od

2025-05-16

obowiązuje do

obecnie

status

w opracowaniu  
<https://inspire.ec.europa.eu/codelist/ProcessStepGeneralValue/elaboration>

charakter ustalenia

ogólnie wiążące  
<https://inspire.ec.europa.eu/codelist/RegulationNatureValue/generallyBinding>

profil podstawowy

teren zabudowy mieszkaniowej jednorodzinnej  
teren usług  
teren komunikacji  
teren zieleni urządzonej  
teren ogrodów działkowych  
teren infrastruktury technicznej

maksymalna nadziemna intensywność zabudowy

0.5

maksymalny udział powierzchni zabudowy

25%

maksymalna wysokość zabudowy

10.0 m

minimalny udział powierzchni biologicznie czynnej

40%

geometria





**plan**

<https://www.gov.pl/zagospodarowanieprzestrzenne/app/AktPlanowaniaPrzestrzennego/PL.ZIPPZP.10212/241404-POG/1POG>

**strefa planistyczna**

PL.ZIPPZP.10212\_241404-POG\_1POG-16SU\_20250516T120614

**identfier**

<https://www.gov.pl/zagospodarowanieprzestrzenne/app/StrefaPlanistyczna/PL.ZIPPZP.10212/241404-POG/1POG-16SU/20250516T120614>

**przestrzen nazw**

PL.ZIPPZP.10212/241404-POG

**lokalny id**

1POG-16SU

**wersja id**

20250516T120614

**poczatek wersji obiektu**

2025-05-16T12:06:14

**nazwa**

strefa usługowa

**oznaczenie**

16SU

**symbol**

SU

**obowiazuje od**

2025-05-16

**obowiazuje do**

obecnie

**status**

w opracowaniu  
<https://inspire.ec.europa.eu/codelist/ProcessStepGeneralValue/elaboration>

**charakter ustalenia**

ogólnie wiążące  
<https://inspire.ec.europa.eu/codelist/RegulationNatureValue/generallyBinding>

**profil podstawowy**

teren usług  
teren komunikacji  
teren zieleni urządzonej  
teren ogrodów działkowych  
teren infrastruktury technicznej

**profil dodatkowy**

teren wód

**maksymalna nadziemna intensywnosc zabudowy**

1

**maksymalny udzial powierzchni zabudowy**

40%

**maksymalna wysokosc zabudowy**

12.0 m

**minimalny udzial powierzchni biologicznie czynnej**

30%

**geometria**





**plan**

<https://www.gov.pl/zagospodarowanieprzestrzenne/app/AktPlanowaniaPrzestrzennego/PL.ZIPPZP.10212/241404-POG/1POG>

**strefa planistyczna**

PL.ZIPPZP.10212\_241404-POG\_1POG-17SO\_20250516T120614

**identyfier**

<https://www.gov.pl/zagospodarowanieprzestrzenne/app/StrefaPlanistyczna/PL.ZIPPZP.10212/241404-POG/1POG-17SO/20250516T120614>

**przestrzen nazw**

PL.ZIPPZP.10212/241404-POG

**lokalny id**

1POG-17SO

**wersja id**

20250516T120614

**poczatek wersji obiektu**

2025-05-16T12:06:14

**nazwa**

strefa otwarta

**oznaczenie**

17SO

**symbol**

SO

**obowiazuje od**

2025-05-16

**obowiazuje do**

obecnie

**status**

w opracowaniu  
<https://inspire.ec.europa.eu/codelist/ProcessStepGeneralValue/elaboration>


**charakter ustalenia**

ogólnie wiążące  
<https://inspire.ec.europa.eu/codelist/RegulationNatureValue/generallyBinding>

**profil podstawowy**

teren rolnictwa z zakazem zabudowy  
teren lasu  
teren zieleni naturalnej  
teren wód  
teren komunikacji  
teren ogrodów działkowych  
teren infrastruktury technicznej

**geometria**



**plan**

<https://www.gov.pl/zagospodarowanieprzestrzenne/app/AktPlanowaniaPrzestrzennego/PL.ZIPPZP.10212/241404-POG/1POG>

**strefa planistyczna**

PL.ZIPPZP.10212\_241404-POG\_1POG-17SZ\_20250516T120614

**identyfier**

<https://www.gov.pl/zagospodarowanieprzestrzenne/app/StrefaPlanistyczna/PL.ZIPPZP.10212/241404-POG/1POG-17SZ/20250516T120614>

**przestrzen nazw**

PL.ZIPPZP.10212/241404-POG

**lokalny id**

1POG-17SZ

**wersja id**

20250516T120614

**poczatek wersji obiektu**

2025-05-16T12:06:14

**nazwa**

strefa wielofunkcyjna z zabudową zagrodową

**oznaczenie**

17SZ

**symbol**

SZ

**obowiazuje od**

2025-05-16

**obowiazuje do**

obecnie

**status**

w opracowaniu  
<https://inspire.ec.europa.eu/codelist/ProcessStepGeneralValue/elaboration>

**charakter ustalenia**

ogólnie wiążące  
<https://inspire.ec.europa.eu/codelist/RegulationNatureValue/generallyBinding>

**profil podstawowy**

teren zabudowy zagrodowej  
teren produkcji w gospodarstwach rolnych  
teren akwakultury i obsługi rybactwa  
teren komunikacji  
teren zieleni urządzonej  
teren ogrodów działkowych  
teren infrastruktury technicznej

**profil dodatkowy**

teren usług

**maksymalna nadziemna intensywnosc zabudowy**

0.5

**maksymalny udzial powierzchni zabudowy**

25%

**maksymalna wysokosc zabudowy**

10.0 m

**minimalny udzial powierzchni biologicznie czynnej**

40%

geometria



plan

<https://www.gov.pl/zagospodarowanieprzestrzenne/app/AktPlanowaniaPrzestrzennego/PL.ZIPPZP.10212/241404-POG/1POG>

strefa planistyczna

PL.ZIPPZP.10212\_241404-POG\_1POG-17SJ\_20250516T120614

identyfier

<https://www.gov.pl/zagospodarowanieprzestrzenne/app/StrefaPlanistyczna/PL.ZIPPZP.10212/241404-POG/1POG-17SJ/20250516T120614>

przestrzen nazw

PL.ZIPPZP.10212/241404-POG

lokalny id

1POG-17SJ

wersja id

20250516T120614

początek wersji obiektu

2025-05-16T12:06:14

nazwa

strefa wielofunkcyjna z zabudową mieszkaniową jednorodzinną

oznaczenie

17SJ

symbol

SJ

obowiązuje od

2025-05-16

obowiązuje do

obecnie

status

w opracowaniu  
<https://inspire.ec.europa.eu/codelist/ProcessStepGeneralValue/elaboration>

charakter ustalenia

ogólnie wiążące  
<https://inspire.ec.europa.eu/codelist/RegulationNatureValue/generallyBinding>

profil podstawowy

teren zabudowy mieszkaniowej jednorodzinnej  
teren usług  
teren komunikacji  
teren zieleni urządzonej  
teren ogrodów działkowych  
teren infrastruktury technicznej

maksymalna nadziemna intensywność zabudowy

0.5

maksymalny udział powierzchni zabudowy

25%

maksymalna wysokość zabudowy

10.0 m

minimalny udział powierzchni biologicznie czynnej

40%

geometria



**plan**

<https://www.gov.pl/zagospodarowanieprzestrzenne/app/AktPlanowaniaPrzestrzennego/PL.ZIPPZP.10212/241404-POG/1POG>

**strefa planistyczna**

PL.ZIPPZP.10212\_241404-POG\_1POG-17SU\_20250516T120614

**identyfier**

<https://www.gov.pl/zagospodarowanieprzestrzenne/app/StrefaPlanistyczna/PL.ZIPPZP.10212/241404-POG/1POG-17SU/20250516T120614>

**przestrzen nazw**

PL.ZIPPZP.10212/241404-POG

**lokalny id**

1POG-17SU

**wersja id**

20250516T120614

**poczatek wersji obiektu**

2025-05-16T12:06:14

**nazwa**

strefa usługowa

**oznaczenie**

17SU

**symbol**

SU

**obowiazuje od**

2025-05-16

**obowiazuje do**

obecnie

**status**

w opracowaniu  
<https://inspire.ec.europa.eu/codelist/ProcessStepGeneralValue/elaboration>

**charakter ustalenia**

ogólnie wiążące  
<https://inspire.ec.europa.eu/codelist/RegulationNatureValue/generallyBinding>

**profil podstawowy**

teren usług  
teren komunikacji  
teren zieleni urządzonej  
teren ogrodów działkowych  
teren infrastruktury technicznej

**profil dodatkowy**

teren składów i magazynów  
teren wód

**maksymalna nadziemna intensywnosc zabudowy**

1

**maksymalny udzial powierzchni zabudowy**

40%

**maksymalna wysokosc zabudowy**

12.0 m

**minimalny udzial powierzchni biologicznie czynnej**

30%

**geometria**



**plan**

<https://www.gov.pl/zagospodarowanieprzestrzenne/app/AktPlanowaniaPrzestrzennego/PL.ZIPPZP.10212/241404-POG/1POG>

**strefa planistyczna**

PL.ZIPPZP.10212\_241404-POG\_1POG-18SO\_20250516T120614

**identyfier**

<https://www.gov.pl/zagospodarowanieprzestrzenne/app/StrefaPlanistyczna/PL.ZIPPZP.10212/241404-POG/1POG-18SO/20250516T120614>

**przestrzen nazw**

PL.ZIPPZP.10212/241404-POG

**lokalny id**

1POG-18SO

**wersja id**

20250516T120614

**poczatek wersji obiektu**

2025-05-16T12:06:14

**nazwa**

strefa otwarta

**oznaczenie**

18SO

**symbol**

SO

**obowiazuje od**

2025-05-16

**obowiazuje do**

obecnie

**status**

w opracowaniu  
<https://inspire.ec.europa.eu/codelist/ProcessStepGeneralValue/elaboration>

**charakter ustalenia**

ogólnie wiążące  
<https://inspire.ec.europa.eu/codelist/RegulationNatureValue/generallyBinding>

**profil podstawowy**

teren rolnictwa z zakazem zabudowy  
teren lasu  
teren zieleni naturalnej  
teren wód  
teren komunikacji  
teren ogrodów działkowych  
teren infrastruktury technicznej

**profil dodatkowy**

teren zieleni urządzonej

**geometria**





**plan**

<https://www.gov.pl/zagospodarowanieprzestrzenne/app/AktPlanowaniaPrzestrzennego/PL.ZIPPZP.10212/241404-POG/1POG>

**strefa planistyczna**

PL.ZIPPZP.10212\_241404-POG\_1POG-18SZ\_20250516T120614

**identyfier**

<https://www.gov.pl/zagospodarowanieprzestrzenne/app/StrefaPlanistyczna/PL.ZIPPZP.10212/241404-POG/1POG-18SZ/20250516T120614>

**przestrzen nazw**

PL.ZIPPZP.10212/241404-POG

**lokalny id**

1POG-18SZ

**wersja id**

20250516T120614

**początek wersji obiektu**

2025-05-16T12:06:14

**nazwa**

strefa wielofunkcyjna z zabudową zagrodową

**oznaczenie**

18SZ

**symbol**

SZ

**obowiązuje od**

2025-05-16

**obowiązuje do**

obecnie

**status**

w opracowaniu  
<https://inspire.ec.europa.eu/codelist/ProcessStepGeneralValue/elaboration>

**charakter ustalenia**

ogólnie wiążące  
<https://inspire.ec.europa.eu/codelist/RegulationNatureValue/generallyBinding>

**profil podstawowy**

teren zabudowy zagrodowej  
teren produkcji w gospodarstwach rolnych  
teren akwakultury i obsługi rybactwa  
teren komunikacji  
teren zieleni urządzonej  
teren ogrodów działkowych  
teren infrastruktury technicznej

**profil dodatkowy**

teren usług

**maksymalna nadziemna intensywność zabudowy**

0.5

**maksymalny udział powierzchni zabudowy**

25%

**maksymalna wysokość zabudowy**

10.0 m

**minimalny udział powierzchni biologicznie czynnej**

40%



geometria



plan

<https://www.gov.pl/zagospodarowanieprzestrzenne/app/AktPlanowaniaPrzestrzennego/PL.ZIPPZP.10212/241404-POG/1POG>

strefa planistyczna

PL.ZIPPZP.10212\_241404-POG\_1POG-18SJ\_20250516T120614

identyfier

<https://www.gov.pl/zagospodarowanieprzestrzenne/app/StrefaPlanistyczna/PL.ZIPPZP.10212/241404-POG/1POG-18SJ/20250516T120614>

przestrzen nazw

PL.ZIPPZP.10212/241404-POG

lokalny id

1POG-18SJ

wersja id

20250516T120614

początek wersji obiektu

2025-05-16T12:06:14

nazwa

strefa wielofunkcyjna z zabudową mieszkaniową jednorodzinną

oznaczenie

18SJ

symbol

SJ

obowiązuje od

2025-05-16

obowiązuje do

obecnie

status

w opracowaniu  
<https://inspire.ec.europa.eu/codelist/ProcessStepGeneralValue/elaboration>

charakter ustalenia

ogólnie wiążące  
<https://inspire.ec.europa.eu/codelist/RegulationNatureValue/generallyBinding>

profil podstawowy

teren zabudowy mieszkaniowej jednorodzinnej  
teren usług  
teren komunikacji  
teren zieleni urządzonej  
teren ogrodów działkowych  
teren infrastruktury technicznej

profil dodatkowy

teren wód

maksymalna nadziemna intensywność zabudowy

0.5

maksymalny udział powierzchni zabudowy

25%

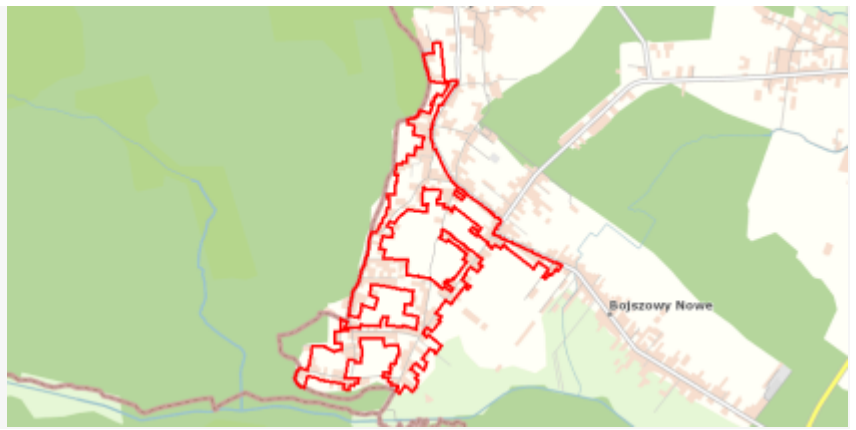
maksymalna wysokość zabudowy

10.0 m

minimalny udział powierzchni biologicznie czynnej

40%

geometria



**plan**

<https://www.gov.pl/zagospodarowanieprzestrzenne/app/AktPlanowaniaPrzestrzennego/PL.ZIPPZP.10212/241404-POG/1POG>

**strefa planistyczna**

PL.ZIPPZP.10212\_241404-POG\_1POG-18SU\_20250516T120614

**identyfier**

<https://www.gov.pl/zagospodarowanieprzestrzenne/app/StrefaPlanistyczna/PL.ZIPPZP.10212/241404-POG/1POG-18SU/20250516T120614>

**przestrzen nazw**

PL.ZIPPZP.10212/241404-POG

**lokalny id**

1POG-18SU

**wersja id**

20250516T120614

**początek wersji obiektu**

2025-05-16T12:06:14

**nazwa**

strefa usługowa

**oznaczenie**

18SU

**symbol**

SU

**obowiązuje od**

2025-05-16

**obowiązuje do**

obecnie

**status**

w opracowaniu  
<https://inspire.ec.europa.eu/codelist/ProcessStepGeneralValue/elaboration>

**charakter ustalenia**

ogólnie wiążące  
<https://inspire.ec.europa.eu/codelist/RegulationNatureValue/generallyBinding>

**profil podstawowy**

teren usług  
teren komunikacji  
teren zieleni urządzonej  
teren ogrodów działkowych  
teren infrastruktury technicznej

**maksymalna nadziemna intensywność zabudowy**

1

**maksymalny udział powierzchni zabudowy**

40%

**maksymalna wysokość zabudowy**

40.0 m

**minimalny udział powierzchni biologicznie czynnej**

30%

**geometria**



**plan**

<https://www.gov.pl/zagospodarowanieprzestrzenne/app/AktPlanowaniaPrzestrzennego/PL.ZIPPZP.10212/241404-POG/1POG>

**strefa planistyczna**

PL.ZIPPZP.10212\_241404-POG\_1POG-19SO\_20250516T120614

**identyfier**

<https://www.gov.pl/zagospodarowanieprzestrzenne/app/StrefaPlanistyczna/PL.ZIPPZP.10212/241404-POG/1POG-19SO/20250516T120614>

**przestrzen nazw**

PL.ZIPPZP.10212/241404-POG

**lokalny id**

1POG-19SO

**wersja id**

20250516T120614

**poczatek wersji obiektu**

2025-05-16T12:06:14

**nazwa**

strefa otwarta

**oznaczenie**

19SO

**symbol**

SO

**obowiazuje od**

2025-05-16

**obowiazuje do**

obecnie

**status**

w opracowaniu  
<https://inspire.ec.europa.eu/codelist/ProcessStepGeneralValue/elaboration>

**charakter ustalenia**

ogólnie wiążące  
<https://inspire.ec.europa.eu/codelist/RegulationNatureValue/generallyBinding>

**profil podstawowy**

teren rolnictwa z zakazem zabudowy  
teren lasu  
teren zieleni naturalnej  
teren wód  
teren komunikacji  
teren ogrodów działkowych  
teren infrastruktury technicznej

**profil dodatkowy**

teren zieleni urządzonej

**geometria**



**plan**

<https://www.gov.pl/zagospodarowanieprzestrzenne/app/AktPlanowaniaPrzestrzennego/PL.ZIPPZP.10212/241404-POG/1POG>

**strefa planistyczna**

PL.ZIPPZP.10212\_241404-POG\_1POG-19SZ\_20250516T120614

**identfier**

<https://www.gov.pl/zagospodarowanieprzestrzenne/app/StrefaPlanistyczna/PL.ZIPPZP.10212/241404-POG/1POG-19SZ/20250516T120614>

**przestrzen nazw**

PL.ZIPPZP.10212/241404-POG

**lokalny id**

1POG-19SZ

**wersja id**

20250516T120614

**poczatek wersji obiektu**

2025-05-16T12:06:14

**nazwa**

strefa wielofunkcyjna z zabudową zagrodową

**oznaczenie**

19SZ

**symbol**

SZ

**obowiazuje od**

2025-05-16

**obowiazuje do**

obecnie

**status**

w opracowaniu  
<https://inspire.ec.europa.eu/codelist/ProcessStepGeneralValue/elaboration>

**charakter ustalenia**

ogólnie wiążące  
<https://inspire.ec.europa.eu/codelist/RegulationNatureValue/generallyBinding>

**profil podstawowy**

teren zabudowy zagrodowej  
 teren produkcji w gospodarstwach rolnych  
 teren akwakultury i obsługi rybactwa  
 teren komunikacji  
 teren zieleni urządzonej  
 teren ogrodów działkowych  
 teren infrastruktury technicznej

**profil dodatkowy**

teren usług

**maksymalna nadziemna intensywnosc zabudowy**

0.5

**maksymalny udzial powierzchni zabudowy**

25%

**maksymalna wysokosc zabudowy**

10.0 m

**minimalny udzial powierzchni biologicznie czynnej**

40%

geometria



plan

<https://www.gov.pl/zagospodarowanieprzestrzenne/app/AktPlanowaniaPrzestrzennego/PL.ZIPPZP.10212/241404-POG/1POG>

strefa planistyczna

PL.ZIPPZP.10212\_241404-POG\_1POG-19SU\_20250516T120614

identyfier

<https://www.gov.pl/zagospodarowanieprzestrzenne/app/StrefaPlanistyczna/PL.ZIPPZP.10212/241404-POG/1POG-19SU/20250516T120614>

przestrzen nazw

PL.ZIPPZP.10212/241404-POG

lokalny id

1POG-19SU

wersja id

20250516T120614

poczatek wersji obiektu

2025-05-16T12:06:14

nazwa

strefa usługowa

oznaczenie

19SU

symbol

SU

obowiazuje od

2025-05-16

obowiazuje do

obecnie

status

w opracowaniu  
<https://inspire.ec.europa.eu/codelist/ProcessStepGeneralValue/elaboration>

charakter ustalenia

ogólnie wiążące  
<https://inspire.ec.europa.eu/codelist/RegulationNatureValue/generallyBinding>

profil podstawowy

teren usług  
teren komunikacji  
teren zieleni urządzonej  
teren ogrodów działkowych  
teren infrastruktury technicznej

maksymalna nadziemna intensywnosc zabudowy

0.6

maksymalny udzial powierzchni zabudowy

30%

maksymalna wysokosc zabudowy

10.0 m

minimalny udzial powierzchni biologicznie czynnej

30%

geometria





**plan**

<https://www.gov.pl/zagospodarowanieprzestrzenne/app/AktPlanowaniaPrzestrzennego/PL.ZIPPZP.10212/241404-POG/1POG>

**strefa planistyczna**

PL.ZIPPZP.10212\_241404-POG\_1POG-19SJ\_20250516T165051

**identyfier**

<https://www.gov.pl/zagospodarowanieprzestrzenne/app/StrefaPlanistyczna/PL.ZIPPZP.10212/241404-POG/1POG-19SJ/20250516T165051>

**przestrzen nazw**

PL.ZIPPZP.10212/241404-POG

**lokalny id**

1POG-19SJ

**wersja id**

20250516T165051

**początek wersji obiektu**

2025-05-16T16:50:51

**nazwa**

strefa wielofunkcyjna z zabudową mieszkaniową jednorodzinną

**oznaczenie**

19SJ

**symbol**

SJ

**obowiązuje od**

2025-05-16

**obowiązuje do**

obecnie

**status**

w opracowaniu  
<https://inspire.ec.europa.eu/codelist/ProcessStepGeneralValue/elaboration>

**charakter ustalenia**

ogólnie wiążące  
<https://inspire.ec.europa.eu/codelist/RegulationNatureValue/generallyBinding>

**profil podstawowy**

teren zabudowy mieszkaniowej jednorodzinnej  
 teren usług  
 teren komunikacji  
 teren zieleni urządzonej  
 teren ogrodów działkowych  
 teren infrastruktury technicznej

**maksymalna nadziemna intensywnosc zabudowy**

0.5

**maksymalny udział powierzchni zabudowy**

25%

**maksymalna wysokość zabudowy**

10.0 m

**minimalny udział powierzchni biologicznie czynnej**

40%

**geometria**



**plan**

<https://www.gov.pl/zagospodarowanieprzestrzenne/app/AktPlanowaniaPrzestrzennego/PL.ZIPPZP.10212/241404-POG/1POG>

**strefa planistyczna**

PL.ZIPPZP.10212\_241404-POG\_1POG-20SO\_20250516T120614

**identyfier**

<https://www.gov.pl/zagospodarowanieprzestrzenne/app/StrefaPlanistyczna/PL.ZIPPZP.10212/241404-POG/1POG-20SO/20250516T120614>

**przestrzen nazw**

PL.ZIPPZP.10212/241404-POG

**lokalny id**

1POG-20SO

**wersja id**

20250516T120614

**poczatek wersji obiektu**

2025-05-16T12:06:14

**nazwa**

strefa otwarta

**oznaczenie**

20SO

**symbol**

SO

**obowiazuje od**

2025-05-16

**obowiazuje do**

obecnie

**status**

w opracowaniu  
<https://inspire.ec.europa.eu/codelist/ProcessStepGeneralValue/elaboration>

**charakter ustalenia**

ogólnie wiążące  
<https://inspire.ec.europa.eu/codelist/RegulationNatureValue/generallyBinding>

**profil podstawowy**

teren rolnictwa z zakazem zabudowy  
teren lasu  
teren zieleni naturalnej  
teren wód  
teren komunikacji  
teren ogrodów działkowych  
teren infrastruktury technicznej

**geometria**



**plan**

<https://www.gov.pl/zagospodarowanieprzestrzenne/app/AktPlanowaniaPrzestrzennego/PL.ZIPPZP.10212/241404-POG/1POG>

**strefa planistyczna**

PL.ZIPPZP.10212\_241404-POG\_1POG-20SZ\_20250516T120614

**identyfier**

<https://www.gov.pl/zagospodarowanieprzestrzenne/app/StrefaPlanistyczna/PL.ZIPPZP.10212/241404-POG/1POG-20SZ/20250516T120614>

**przestrzen nazw**

PL.ZIPPZP.10212/241404-POG

**lokalny id**

1POG-20SZ

**wersja id**

20250516T120614

**poczatek wersji obiektu**

2025-05-16T12:06:14

**nazwa**

strefa wielofunkcyjna z zabudową zagrodową

**oznaczenie**

20SZ

**symbol**

SZ

**obowiazuje od**

2025-05-16

**obowiazuje do**

obecnie

**status**

w opracowaniu  
<https://inspire.ec.europa.eu/codelist/ProcessStepGeneralValue/elaboration>

**charakter ustalenia**

ogólnie wiążące  
<https://inspire.ec.europa.eu/codelist/RegulationNatureValue/generallyBinding>

**profil podstawowy**

teren zabudowy zagrodowej  
teren produkcji w gospodarstwach rolnych  
teren akwakultury i obsługi rybactwa  
teren komunikacji  
teren zieleni urządzonej  
teren ogrodów działkowych  
teren infrastruktury technicznej

**profil dodatkowy**

teren usług

**maksymalna nadziemna intensywnosc zabudowy**

0.5

**maksymalny udzial powierzchni zabudowy**

25%

**maksymalna wysokosc zabudowy**

10.0 m

**minimalny udzial powierzchni biologicznie czynnej**

40%

geometria



plan

<https://www.gov.pl/zagospodarowanieprzestrzenne/app/AktPlanowaniaPrzestrzennego/PL.ZIPPZP.10212/241404-POG/1POG>

strefa planistyczna

PL.ZIPPZP.10212\_241404-POG\_1POG-20SJ\_20250516T120614

identyfier

<https://www.gov.pl/zagospodarowanieprzestrzenne/app/StrefaPlanistyczna/PL.ZIPPZP.10212/241404-POG/1POG-20SJ/20250516T120614>

przestrzen nazw

PL.ZIPPZP.10212/241404-POG

lokalny id

1POG-20SJ

wersja id

20250516T120614

początek wersji obiektu

2025-05-16T12:06:14

nazwa

strefa wielofunkcyjna z zabudową mieszkaniową jednorodzinną

oznaczenie

20SJ

symbol

SJ

obowiązuje od

2025-05-16

obowiązuje do

obecnie

status

w opracowaniu  
<https://inspire.ec.europa.eu/codelist/ProcessStepGeneralValue/elaboration>

charakter ustalenia

ogólnie wiążące  
<https://inspire.ec.europa.eu/codelist/RegulationNatureValue/generallyBinding>

profil podstawowy

teren zabudowy mieszkaniowej jednorodzinnej  
teren usług  
teren komunikacji  
teren zieleni urządzonej  
teren ogrodów działkowych  
teren infrastruktury technicznej

maksymalna nadziemna intensywność zabudowy

0.5

maksymalny udział powierzchni zabudowy

25%

maksymalna wysokość zabudowy

10.0 m

minimalny udział powierzchni biologicznie czynnej

40%

geometria



**plan**

<https://www.gov.pl/zagospodarowanieprzestrzenne/app/AktPlanowaniaPrzestrzennego/PL.ZIPPZP.10212/241404-POG/1POG>

**strefa planistyczna**

PL.ZIPPZP.10212\_241404-POG\_1POG-20SU\_20250516T120614

**identyfier**

<https://www.gov.pl/zagospodarowanieprzestrzenne/app/StrefaPlanistyczna/PL.ZIPPZP.10212/241404-POG/1POG-20SU/20250516T120614>

**przestrzen nazw**

PL.ZIPPZP.10212/241404-POG

**lokalny id**

1POG-20SU

**wersja id**

20250516T120614

**poczatek wersji obiektu**

2025-05-16T12:06:14

**nazwa**

strefa usługowa

**oznaczenie**

20SU

**symbol**

SU

**obowiazuje od**

2025-05-16

**obowiazuje do**

obecnie

**status**

w opracowaniu  
<https://inspire.ec.europa.eu/codelist/ProcessStepGeneralValue/elaboration>

**charakter ustalenia**

ogólnie wiążące  
<https://inspire.ec.europa.eu/codelist/RegulationNatureValue/generallyBinding>

**profil podstawowy**

teren usług  
teren komunikacji  
teren zieleni urządzonej  
teren ogrodów działkowych  
teren infrastruktury technicznej

**maksymalna nadziemna intensywnosc zabudowy**

0.9

**maksymalny udzial powierzchni zabudowy**

30%

**maksymalna wysokosc zabudowy**

16.0 m

**minimalny udzial powierzchni biologicznie czynnej**

30%

**geometria**



**plan**

<https://www.gov.pl/zagospodarowanieprzestrzenne/app/AktPlanowaniaPrzestrzennego/PL.ZIPPZP.10212/241404-POG/1POG>

**strefa planistyczna**

PL.ZIPPZP.10212\_241404-POG\_1POG-21SO\_20250516T120614

**identyfier**

<https://www.gov.pl/zagospodarowanieprzestrzenne/app/StrefaPlanistyczna/PL.ZIPPZP.10212/241404-POG/1POG-21SO/20250516T120614>

**przestrzen nazw**

PL.ZIPPZP.10212/241404-POG

**lokalny id**

1POG-21SO

**wersja id**

20250516T120614

**poczatek wersji obiektu**

2025-05-16T12:06:14

**nazwa**

strefa otwarta

**oznaczenie**

21SO

**symbol**

SO

**obowiazuje od**

2025-05-16

**obowiazuje do**

obecnie

**status**

w opracowaniu  
<https://inspire.ec.europa.eu/codelist/ProcessStepGeneralValue/elaboration>

**charakter ustalenia**

ogólnie wiążące  
<https://inspire.ec.europa.eu/codelist/RegulationNatureValue/generallyBinding>

**profil podstawowy**

teren rolnictwa z zakazem zabudowy  
teren lasu  
teren zieleni naturalnej  
teren wód  
teren komunikacji  
teren ogrodów działkowych  
teren infrastruktury technicznej

**geometria**





**plan**

<https://www.gov.pl/zagospodarowanieprzestrzenne/app/AktPlanowaniaPrzestrzennego/PL.ZIPPZP.10212/241404-POG/1POG>

**strefa planistyczna**

PL.ZIPPZP.10212\_241404-POG\_1POG-21SZ\_20250516T120614

**identyfier**

<https://www.gov.pl/zagospodarowanieprzestrzenne/app/StrefaPlanistyczna/PL.ZIPPZP.10212/241404-POG/1POG-21SZ/20250516T120614>

**przestrzen nazw**

PL.ZIPPZP.10212/241404-POG

**lokalny id**

1POG-21SZ

**wersja id**

20250516T120614

**poczatek wersji obiektu**

2025-05-16T12:06:14

**nazwa**

strefa wielofunkcyjna z zabudową zagrodową

**oznaczenie**

21SZ

**symbol**

SZ

**obowiazuje od**

2025-05-16

**obowiazuje do**

obecnie

**status**

w opracowaniu  
<https://inspire.ec.europa.eu/codelist/ProcessStepGeneralValue/elaboration>

**charakter ustalenia**

ogólnie wiążące  
<https://inspire.ec.europa.eu/codelist/RegulationNatureValue/generallyBinding>

**profil podstawowy**

teren zabudowy zagrodowej  
teren produkcji w gospodarstwach rolnych  
teren akwakultury i obsługi rybactwa  
teren komunikacji  
teren zieleni urządzonej  
teren ogrodów działkowych  
teren infrastruktury technicznej

**profil dodatkowy**

teren usług

**maksymalna nadziemna intensywnosc zabudowy**

0.5

**maksymalny udzial powierzchni zabudowy**

25%

**maksymalna wysokosc zabudowy**

10.0 m

**minimalny udzial powierzchni biologicznie czynnej**

40%



geometria



plan

<https://www.gov.pl/zagospodarowanieprzestrzenne/app/AktPlanowaniaPrzestrzennego/PL.ZIPPZP.10212/241404-POG/1POG>

strefa planistyczna

PL.ZIPPZP.10212\_241404-POG\_1POG-21SJ\_20250516T120614

identyfier

<https://www.gov.pl/zagospodarowanieprzestrzenne/app/StrefaPlanistyczna/PL.ZIPPZP.10212/241404-POG/1POG-21SJ/20250516T120614>

przestrzen nazw

PL.ZIPPZP.10212/241404-POG

lokalny id

1POG-21SJ

wersja id

20250516T120614

początek wersji obiektu

2025-05-16T12:06:14

nazwa

strefa wielofunkcyjna z zabudową mieszkaniową jednorodzinną

oznaczenie

21SJ

symbol

SJ

obowiązuje od

2025-05-16

obowiązuje do

obecnie

status

w opracowaniu  
<https://inspire.ec.europa.eu/codelist/ProcessStepGeneralValue/elaboration>

charakter ustalenia

ogólnie wiążące  
<https://inspire.ec.europa.eu/codelist/RegulationNatureValue/generallyBinding>

profil podstawowy

teren zabudowy mieszkaniowej jednorodzinnej  
teren usług  
teren komunikacji  
teren zieleni urządzonej  
teren ogrodów działkowych  
teren infrastruktury technicznej

maksymalna nadziemna intensywność zabudowy

0.5

maksymalny udział powierzchni zabudowy

25%

maksymalna wysokość zabudowy

10.0 m

minimalny udział powierzchni biologicznie czynnej

40%

geometria



**plan**

<https://www.gov.pl/zagospodarowanieprzestrzenne/app/AktPlanowaniaPrzestrzennego/PL.ZIPPZP.10212/241404-POG/1POG>

**strefa planistyczna**

PL.ZIPPZP.10212\_241404-POG\_1POG-21SU\_20250516T120614

**identyfier**

<https://www.gov.pl/zagospodarowanieprzestrzenne/app/StrefaPlanistyczna/PL.ZIPPZP.10212/241404-POG/1POG-21SU/20250516T120614>

**przestrzen nazw**

PL.ZIPPZP.10212/241404-POG

**lokalny id**

1POG-21SU

**wersja id**

20250516T120614

**poczatek wersji obiektu**

2025-05-16T12:06:14

**nazwa**

strefa usługowa

**oznaczenie**

21SU

**symbol**

SU

**obowiazuje od**

2025-05-16

**obowiazuje do**

obecnie

**status**

w opracowaniu  
<https://inspire.ec.europa.eu/codelist/ProcessStepGeneralValue/elaboration>

**charakter ustalenia**

ogólnie wiążące  
<https://inspire.ec.europa.eu/codelist/RegulationNatureValue/generallyBinding>

**profil podstawowy**

teren usług  
teren komunikacji  
teren zieleni urządzonej  
teren ogrodów działkowych  
teren infrastruktury technicznej

**profil dodatkowy**

teren składów i magazynów  
teren wód

**maksymalna nadziemna intensywnosc zabudowy**

1.5

**maksymalny udzial powierzchni zabudowy**

50%

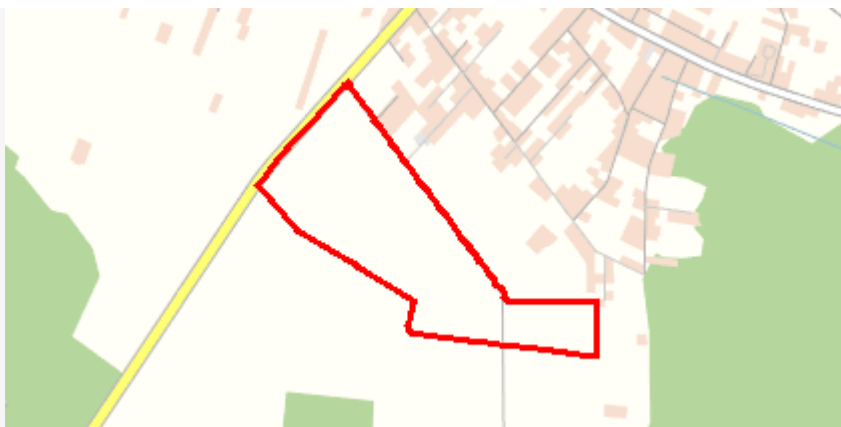
**maksymalna wysokosc zabudowy**

15.0 m

**minimalny udzial powierzchni biologicznie czynnej**

30%

**geometria**



**plan**

<https://www.gov.pl/zagospodarowanieprzestrzenne/app/AktPlanowaniaPrzestrzennego/PL.ZIPPZP.10212/241404-POG/1POG>

**strefa planistyczna**

PL.ZIPPZP.10212\_241404-POG\_1POG-22SO\_20250516T120614

**identyfier**

<https://www.gov.pl/zagospodarowanieprzestrzenne/app/StrefaPlanistyczna/PL.ZIPPZP.10212/241404-POG/1POG-22SO/20250516T120614>

**przestrzen nazw**

PL.ZIPPZP.10212/241404-POG

**lokalny id**

1POG-22SO

**wersja id**

20250516T120614

**poczatek wersji obiektu**

2025-05-16T12:06:14

**nazwa**

strefa otwarta

**oznaczenie**

22SO

**symbol**

SO

**obowiazuje od**

2025-05-16

**obowiazuje do**

obecnie

**status**

w opracowaniu  
<https://inspire.ec.europa.eu/codelist/ProcessStepGeneralValue/elaboration>

**charakter ustalenia**

ogólnie wiążące  
<https://inspire.ec.europa.eu/codelist/RegulationNatureValue/generallyBinding>

**profil podstawowy**

teren rolnictwa z zakazem zabudowy  
teren lasu  
teren zieleni naturalnej  
teren wód  
teren komunikacji  
teren ogrodów działkowych  
teren infrastruktury technicznej

**profil dodatkowy**

teren zieleni urządzonej

**geometria**



**plan**

<https://www.gov.pl/zagospodarowanieprzestrzenne/app/AktPlanowaniaPrzestrzennego/PL.ZIPPZP.10212/241404-POG/1POG>

**strefa planistyczna**

PL.ZIPPZP.10212\_241404-POG\_1POG-22SZ\_20250516T120614

**identfier**

<https://www.gov.pl/zagospodarowanieprzestrzenne/app/StrefaPlanistyczna/PL.ZIPPZP.10212/241404-POG/1POG-22SZ/20250516T120614>

**przestrzen nazw**

PL.ZIPPZP.10212/241404-POG

**lokalny id**

1POG-22SZ

**wersja id**

20250516T120614

**poczatek wersji obiektu**

2025-05-16T12:06:14

**nazwa**

strefa wielofunkcyjna z zabudową zagrodową

**oznaczenie**

22SZ

**symbol**

SZ

**obowiazuje od**

2025-05-16

**obowiazuje do**

obecnie

**status**

w opracowaniu  
<https://inspire.ec.europa.eu/codelist/ProcessStepGeneralValue/elaboration>

**charakter ustalenia**

ogólnie wiążące  
<https://inspire.ec.europa.eu/codelist/RegulationNatureValue/generallyBinding>

**profil podstawowy**

teren zabudowy zagrodowej  
teren produkcji w gospodarstwach rolnych  
teren akwakultury i obsługi rybactwa  
teren komunikacji  
teren zieleni urządzonej  
teren ogrodów działkowych  
teren infrastruktury technicznej

**profil dodatkowy**

teren usług

**maksymalna nadziemna intensywnosc zabudowy**

0.5

**maksymalny udzial powierzchni zabudowy**

25%


**maksymalna wysokosc zabudowy**

10.0 m

**minimalny udzial powierzchni biologicznie czynnej**

40%

geometria	
plan	<a href="https://www.gov.pl/zagospodarowanieprzestrzenne/app/AktPlanowaniaPrzestrzennego/PL.ZIPPZP.10212/241404-POG/1POG">https://www.gov.pl/zagospodarowanieprzestrzenne/app/AktPlanowaniaPrzestrzennego/PL.ZIPPZP.10212/241404-POG/1POG</a>
strefa planistyczna	PL.ZIPPZP.10212_241404-POG_1POG-22SJ_20250516T120614
identyfier	<a href="https://www.gov.pl/zagospodarowanieprzestrzenne/app/StrefaPlanistyczna/PL.ZIPPZP.10212/241404-POG/1POG-22SJ/20250516T120614">https://www.gov.pl/zagospodarowanieprzestrzenne/app/StrefaPlanistyczna/PL.ZIPPZP.10212/241404-POG/1POG-22SJ/20250516T120614</a>
przestrzen nazw	PL.ZIPPZP.10212/241404-POG
lokalny id	1POG-22SJ
wersja id	20250516T120614
poczatek wersji obiektu	2025-05-16T12:06:14
nazwa	strefa wielofunkcyjna z zabudową mieszkaniową jednorodzinną
oznaczenie	22SJ
symbol	SJ
obowiazuje od	2025-05-16
obowiazuje do	obecnie
status	w opracowaniu <a href="https://inspire.ec.europa.eu/codelist/ProcessStepGeneralValue/elaboration">https://inspire.ec.europa.eu/codelist/ProcessStepGeneralValue/elaboration</a>
charakter ustalenia	ogólnie wiążące <a href="https://inspire.ec.europa.eu/codelist/RegulationNatureValue/generallyBinding">https://inspire.ec.europa.eu/codelist/RegulationNatureValue/generallyBinding</a>
profil podstawowy	teren zabudowy mieszkaniowej jednorodzinnej teren usług teren komunikacji teren zieleni urządzonej teren ogrodów działkowych teren infrastruktury technicznej
maksymalna nadziemna intensywnosc zabudowy	0.5
maksymalny udzial powierzchni zabudowy	25%
maksymalna wysokosc zabudowy	10.0 m
minimalny udzial powierzchni biologicznie czynnej	40%
geometria	



**plan**

<https://www.gov.pl/zagospodarowanieprzestrzenne/app/AktPlanowaniaPrzestrzennego/PL.ZIPPZP.10212/241404-POG/1POG>

**strefa planistyczna**

PL.ZIPPZP.10212\_241404-POG\_1POG-22SU\_20250516T120614

**identyfier**

<https://www.gov.pl/zagospodarowanieprzestrzenne/app/StrefaPlanistyczna/PL.ZIPPZP.10212/241404-POG/1POG-22SU/20250516T120614>

**przestrzen nazw**

PL.ZIPPZP.10212/241404-POG

**lokalny id**

1POG-22SU

**wersja id**

20250516T120614

**poczatek wersji obiektu**

2025-05-16T12:06:14

**nazwa**

strefa usługowa

**oznaczenie**

22SU

**symbol**

SU

**obowiazuje od**

2025-05-16

**obowiazuje do**

obecnie

**status**

w opracowaniu  
<https://inspire.ec.europa.eu/codelist/ProcessStepGeneralValue/elaboration>

**charakter ustalenia**

ogólnie wiążące  
<https://inspire.ec.europa.eu/codelist/RegulationNatureValue/generallyBinding>

**profil podstawowy**

teren usług  
teren komunikacji  
teren zieleni urządzonej  
teren ogrodów działkowych  
teren infrastruktury technicznej

**profil dodatkowy**

teren wód

**maksymalna nadziemna intensywnosc zabudowy**

1

**maksymalny udzial powierzchni zabudowy**

40%

**maksymalna wysokosc zabudowy**

12.0 m

**minimalny udzial powierzchni biologicznie czynnej**

30%

**geometria**





**plan**

<https://www.gov.pl/zagospodarowanieprzestrzenne/app/AktPlanowaniaPrzestrzennego/PL.ZIPPZP.10212/241404-POG/1POG>

**strefa planistyczna**

PL.ZIPPZP.10212\_241404-POG\_1POG-23SO\_20250516T120614

**identyfier**

<https://www.gov.pl/zagospodarowanieprzestrzenne/app/StrefaPlanistyczna/PL.ZIPPZP.10212/241404-POG/1POG-23SO/20250516T120614>

**przestrzen nazw**

PL.ZIPPZP.10212/241404-POG

**lokalny id**

1POG-23SO

**wersja id**

20250516T120614

**poczatek wersji obiektu**

2025-05-16T12:06:14

**nazwa**

strefa otwarta

**oznaczenie**

23SO

**symbol**

SO

**obowiazuje od**

2025-05-16

**obowiazuje do**

obecnie

**status**

w opracowaniu  
<https://inspire.ec.europa.eu/codelist/ProcessStepGeneralValue/elaboration>

**charakter ustalenia**

ogólnie wiążące  
<https://inspire.ec.europa.eu/codelist/RegulationNatureValue/generallyBinding>

**profil podstawowy**

teren rolnictwa z zakazem zabudowy  
teren lasu  
teren zieleni naturalnej  
teren wód  
teren komunikacji  
teren ogrodów działkowych  
teren infrastruktury technicznej

**profil dodatkowy**

teren zieleni urządzonej

**geometria**



**plan** <https://www.gov.pl/zagospodarowanieprzestrzenne/app/AktPlanowaniaPrzestrzennego/PL.ZIPPZP.10212/241404-POG/1POG>

**strefa planistyczna** PL.ZIPPZP.10212\_241404-POG\_1POG-23SZ\_20250516T120614

**identfier** <https://www.gov.pl/zagospodarowanieprzestrzenne/app/StrefaPlanistyczna/PL.ZIPPZP.10212/241404-POG/1POG-23SZ/20250516T120614>

**przestrzen nazw** PL.ZIPPZP.10212/241404-POG

**lokalny id** 1POG-23SZ

**wersja id** 20250516T120614

**poczatek wersji obiektu** 2025-05-16T12:06:14

**nazwa** strefa wielofunkcyjna z zabudową zagrodową

**oznaczenie** 23SZ

**symbol** SZ

**obowiazuje od** 2025-05-16

**obowiazuje do** obecnie

**status** w opracowaniu  
<https://inspire.ec.europa.eu/codelist/ProcessStepGeneralValue/elaboration>

**charakter ustalenia** ogólnie wiążące  
<https://inspire.ec.europa.eu/codelist/RegulationNatureValue/generallyBinding>

**profil podstawowy** teren zabudowy zagrodowej  
teren produkcji w gospodarstwach rolnych  
teren akwakultury i obsługi rybactwa  
teren komunikacji  
teren zieleni urządzonej  
teren ogrodów działkowych  
teren infrastruktury technicznej

**profil dodatkowy** teren usług

**maksymalna nadziemna intensywnosc zabudowy** 0.5

**maksymalny udzial powierzchni zabudowy** 25%

**maksymalna wysokosc zabudowy** 10.0 m

**minimalny udzial powierzchni biologicznie czynnej** 40%

geometria	
plan	<a href="https://www.gov.pl/zagospodarowanieprzestrzenne/app/AktPlanowaniaPrzestrzennego/PL.ZIPPZP.10212/241404-POG/1POG">https://www.gov.pl/zagospodarowanieprzestrzenne/app/AktPlanowaniaPrzestrzennego/PL.ZIPPZP.10212/241404-POG/1POG</a>
strefa planistyczna	PL.ZIPPZP.10212_241404-POG_1POG-23SJ_20250516T120614
identyfier	<a href="https://www.gov.pl/zagospodarowanieprzestrzenne/app/StrefaPlanistyczna/PL.ZIPPZP.10212/241404-POG/1POG-23SJ/20250516T120614">https://www.gov.pl/zagospodarowanieprzestrzenne/app/StrefaPlanistyczna/PL.ZIPPZP.10212/241404-POG/1POG-23SJ/20250516T120614</a>
przestrzen nazw	PL.ZIPPZP.10212/241404-POG
lokalny id	1POG-23SJ
wersja id	20250516T120614
poczatek wersji obiektu	2025-05-16T12:06:14
nazwa	strefa wielofunkcyjna z zabudową mieszkaniową jednorodzinną
oznaczenie	23SJ
symbol	SJ
obowiazuje od	2025-05-16
obowiazuje do	obecnie
status	w opracowaniu <a href="https://inspire.ec.europa.eu/codelist/ProcessStepGeneralValue/elaboration">https://inspire.ec.europa.eu/codelist/ProcessStepGeneralValue/elaboration</a>
charakter ustalenia	ogólnie wiążące <a href="https://inspire.ec.europa.eu/codelist/RegulationNatureValue/generallyBinding">https://inspire.ec.europa.eu/codelist/RegulationNatureValue/generallyBinding</a>
profil podstawowy	teren zabudowy mieszkaniowej jednorodzinnej teren usług teren komunikacji teren zieleni urządzonej teren ogrodów działkowych teren infrastruktury technicznej
profil dodatkowy	teren wód
maksymalna nadziemna intensywnosc zabudowy	0.5
maksymalny udzial powierzchni zabudowy	25%
maksymalna wysokosc zabudowy	10.0 m
minimalny udzial powierzchni biologicznie czynnej	40%
geometria	



**plan**

<https://www.gov.pl/zagospodarowanieprzestrzenne/app/AktPlanowaniaPrzestrzennego/PL.ZIPPZP.10212/241404-POG/1POG>

**strefa planistyczna**

PL.ZIPPZP.10212\_241404-POG\_1POG-23SU\_20250516T120614

**identfier**

<https://www.gov.pl/zagospodarowanieprzestrzenne/app/StrefaPlanistyczna/PL.ZIPPZP.10212/241404-POG/1POG-23SU/20250516T120614>

**przestrzen nazw**

PL.ZIPPZP.10212/241404-POG

**lokalny id**

1POG-23SU

**wersja id**

20250516T120614

**poczatek wersji obiektu**

2025-05-16T12:06:14

**nazwa**

strefa usługowa

**oznaczenie**

23SU

**symbol**

SU

**obowiazuje od**

2025-05-16

**obowiazuje do**

obecnie

**status**

w opracowaniu  
<https://inspire.ec.europa.eu/codelist/ProcessStepGeneralValue/elaboration>

**charakter ustalenia**

ogólnie wiążące  
<https://inspire.ec.europa.eu/codelist/RegulationNatureValue/generallyBinding>

**profil podstawowy**

teren usług  
teren komunikacji  
teren zieleni urządzonej  
teren ogrodów działkowych  
teren infrastruktury technicznej

**profil dodatkowy**

teren składów i magazynów  
teren wód

**maksymalna nadziemna intensywnosc zabudowy**

1

**maksymalny udzial powierzchni zabudowy**

40%

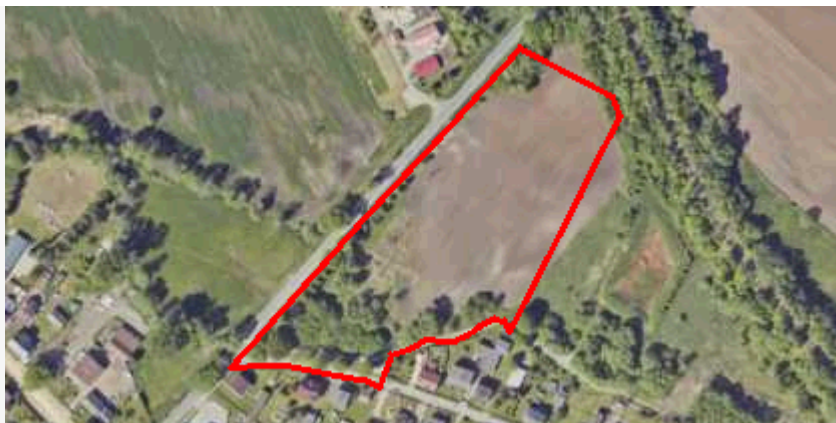
**maksymalna wysokosc zabudowy**

12.0 m

**minimalny udzial powierzchni biologicznie czynnej**

30%

**geometria**



**plan**

<https://www.gov.pl/zagospodarowanieprzestrzenne/app/AktPlanowaniaPrzestrzennego/PL.ZIPPZP.10212/241404-POG/1POG>

**strefa planistyczna**

PL.ZIPPZP.10212\_241404-POG\_1POG-24SO\_20250516T120614

**identyfier**

<https://www.gov.pl/zagospodarowanieprzestrzenne/app/StrefaPlanistyczna/PL.ZIPPZP.10212/241404-POG/1POG-24SO/20250516T120614>

**przestrzen nazw**

PL.ZIPPZP.10212/241404-POG

**lokalny id**

1POG-24SO

**wersja id**

20250516T120614

**poczatek wersji obiektu**

2025-05-16T12:06:14

**nazwa**

strefa otwarta

**oznaczenie**

24SO

**symbol**

SO

**obowiazuje od**

2025-05-16

**obowiazuje do**

obecnie

**status**

w opracowaniu  
<https://inspire.ec.europa.eu/codelist/ProcessStepGeneralValue/elaboration>

**charakter ustalenia**

ogólnie wiążące  
<https://inspire.ec.europa.eu/codelist/RegulationNatureValue/generallyBinding>

**profil podstawowy**

teren rolnictwa z zakazem zabudowy  
teren lasu  
teren zieleni naturalnej  
teren wód  
teren komunikacji  
teren ogrodów działkowych  
teren infrastruktury technicznej

**profil dodatkowy**

teren zieleni urządzonej

**geometria**





**plan**

<https://www.gov.pl/zagospodarowanieprzestrzenne/app/AktPlanowaniaPrzestrzennego/PL.ZIPPZP.10212/241404-POG/1POG>

**strefa planistyczna**

PL.ZIPPZP.10212\_241404-POG\_1POG-24SZ\_20250516T120614

**identfier**

<https://www.gov.pl/zagospodarowanieprzestrzenne/app/StrefaPlanistyczna/PL.ZIPPZP.10212/241404-POG/1POG-24SZ/20250516T120614>

**przestrzen nazw**

PL.ZIPPZP.10212/241404-POG

**lokalny id**

1POG-24SZ

**wersja id**

20250516T120614

**poczatek wersji obiektu**

2025-05-16T12:06:14

**nazwa**

strefa wielofunkcyjna z zabudową zagrodową

**oznaczenie**

24SZ

**symbol**

SZ

**obowiazuje od**

2025-05-16

**obowiazuje do**

obecnie

**status**

w opracowaniu  
<https://inspire.ec.europa.eu/codelist/ProcessStepGeneralValue/elaboration>

**charakter ustalenia**

ogólnie wiążące  
<https://inspire.ec.europa.eu/codelist/RegulationNatureValue/generallyBinding>

**profil podstawowy**

teren zabudowy zagrodowej  
teren produkcji w gospodarstwach rolnych  
teren akwakultury i obsługi rybactwa  
teren komunikacji  
teren zieleni urządzonej  
teren ogrodów działkowych  
teren infrastruktury technicznej

**profil dodatkowy**

teren usług

**maksymalna nadziemna intensywnosc zabudowy**

0.5

**maksymalny udzial powierzchni zabudowy**

25%

**maksymalna wysokosc zabudowy**


10.0 m

**minimalny udzial powierzchni biologicznie czynnej**

40%



geometria



plan

<https://www.gov.pl/zagospodarowanieprzestrzenne/app/AktPlanowaniaPrzestrzennego/PL.ZIPPZP.10212/241404-POG/1POG>

strefa planistyczna

PL.ZIPPZP.10212\_241404-POG\_1POG-24SJ\_20250516T120614

identyfier

<https://www.gov.pl/zagospodarowanieprzestrzenne/app/StrefaPlanistyczna/PL.ZIPPZP.10212/241404-POG/1POG-24SJ/20250516T120614>

przestrzen nazw

PL.ZIPPZP.10212/241404-POG

lokalny id

1POG-24SJ

wersja id

20250516T120614

początek wersji obiektu

2025-05-16T12:06:14

nazwa

strefa wielofunkcyjna z zabudową mieszkaniową jednorodzinną

oznaczenie

24SJ

symbol

SJ

obowiązuje od

2025-05-16

obowiązuje do

obecnie

status

w opracowaniu  
<https://inspire.ec.europa.eu/codelist/ProcessStepGeneralValue/elaboration>

charakter ustalenia

ogólnie wiążące  
<https://inspire.ec.europa.eu/codelist/RegulationNatureValue/generallyBinding>

profil podstawowy

teren zabudowy mieszkaniowej jednorodzinnej  
teren usług  
teren komunikacji  
teren zieleni urządzonej  
teren ogrodów działkowych  
teren infrastruktury technicznej

maksymalna nadziemna intensywność zabudowy

0.5

maksymalny udział powierzchni zabudowy

25%

maksymalna wysokość zabudowy

10.0 m

minimalny udział powierzchni biologicznie czynnej

40%

geometria



**plan**

<https://www.gov.pl/zagospodarowanieprzestrzenne/app/AktPlanowaniaPrzestrzennego/PL.ZIPPZP.10212/241404-POG/1POG>

**strefa planistyczna**

PL.ZIPPZP.10212\_241404-POG\_1POG-24SU\_20250516T120614

**identyfier**

<https://www.gov.pl/zagospodarowanieprzestrzenne/app/StrefaPlanistyczna/PL.ZIPPZP.10212/241404-POG/1POG-24SU/20250516T120614>

**przestrzen nazw**

PL.ZIPPZP.10212/241404-POG

**lokalny id**

1POG-24SU

**wersja id**

20250516T120614

**początek wersji obiektu**

2025-05-16T12:06:14

**nazwa**

strefa usługowa

**oznaczenie**

24SU

**symbol**

SU

**obowiązuje od**

2025-05-16

**obowiązuje do**

obecnie

**status**

w opracowaniu  
<https://inspire.ec.europa.eu/codelist/ProcessStepGeneralValue/elaboration>

**charakter ustalenia**

ogólnie wiążące  
<https://inspire.ec.europa.eu/codelist/RegulationNatureValue/generallyBinding>

**profil podstawowy**

teren usług  
teren komunikacji  
teren zieleni urządzonej  
teren ogrodów działkowych  
teren infrastruktury technicznej

**maksymalna nadziemna intensywność zabudowy**

0.8

**maksymalny udział powierzchni zabudowy**

40%

**maksymalna wysokość zabudowy**

10.0 m

**minimalny udział powierzchni biologicznie czynnej**

30%

**geometria**



**plan**

<https://www.gov.pl/zagospodarowanieprzestrzenne/app/AktPlanowaniaPrzestrzennego/PL.ZIPPZP.10212/241404-POG/1POG>

**strefa planistyczna**

PL.ZIPPZP.10212\_241404-POG\_1POG-25SO\_20250516T120614

**identyfier**

<https://www.gov.pl/zagospodarowanieprzestrzenne/app/StrefaPlanistyczna/PL.ZIPPZP.10212/241404-POG/1POG-25SO/20250516T120614>

**przestrzen nazw**

PL.ZIPPZP.10212/241404-POG

**lokalny id**

1POG-25SO

**wersja id**

20250516T120614

**poczatek wersji obiektu**

2025-05-16T12:06:14

**nazwa**

strefa otwarta

**oznaczenie**

25SO

**symbol**

SO

**obowiazuje od**

2025-05-16

**obowiazuje do**

obecnie

**status**

w opracowaniu  
<https://inspire.ec.europa.eu/codelist/ProcessStepGeneralValue/elaboration>

**charakter ustalenia**

ogólnie wiążące  
<https://inspire.ec.europa.eu/codelist/RegulationNatureValue/generallyBinding>

**profil podstawowy**

teren rolnictwa z zakazem zabudowy  
teren lasu  
teren zieleni naturalnej  
teren wód  
teren komunikacji  
teren ogrodów działkowych  
teren infrastruktury technicznej

**profil dodatkowy**

teren zieleni urządzonej

**geometria**



**plan**

<https://www.gov.pl/zagospodarowanieprzestrzenne/app/AktPlanowaniaPrzestrzennego/PL.ZIPPZP.10212/241404-POG/1POG>

**strefa planistyczna**

PL.ZIPPZP.10212\_241404-POG\_1POG-25SZ\_20250516T120614

**identfier**

<https://www.gov.pl/zagospodarowanieprzestrzenne/app/StrefaPlanistyczna/PL.ZIPPZP.10212/241404-POG/1POG-25SZ/20250516T120614>

**przestrzen nazw**

PL.ZIPPZP.10212/241404-POG

**lokalny id**

1POG-25SZ

**wersja id**

20250516T120614

**poczatek wersji obiektu**

2025-05-16T12:06:14

**nazwa**

strefa wielofunkcyjna z zabudową zagrodową

**oznaczenie**

25SZ

**symbol**

SZ

**obowiazuje od**

2025-05-16

**obowiazuje do**

obecnie

**status**

w opracowaniu  
<https://inspire.ec.europa.eu/codelist/ProcessStepGeneralValue/elaboration>

**charakter ustalenia**

ogólnie wiążące  
<https://inspire.ec.europa.eu/codelist/RegulationNatureValue/generallyBinding>

**profil podstawowy**

teren zabudowy zagrodowej  
teren produkcji w gospodarstwach rolnych  
teren akwakultury i obsługi rybactwa  
teren komunikacji  
teren zieleni urządzonej  
teren ogrodów działkowych  
teren infrastruktury technicznej

**profil dodatkowy**

teren usług

**maksymalna nadziemna intensywnosc zabudowy**

0.5

**maksymalny udzial powierzchni zabudowy**

25%

**maksymalna wysokosc zabudowy**

10.0 m

**minimalny udzial powierzchni biologicznie czynnej**

40%

geometria



plan

<https://www.gov.pl/zagospodarowanieprzestrzenne/app/AktPlanowaniaPrzestrzennego/PL.ZIPPZP.10212/241404-POG/1POG>

strefa planistyczna

PL.ZIPPZP.10212\_241404-POG\_1POG-25SJ\_20250516T120614

identyfier

<https://www.gov.pl/zagospodarowanieprzestrzenne/app/StrefaPlanistyczna/PL.ZIPPZP.10212/241404-POG/1POG-25SJ/20250516T120614>

przestrzen nazw

PL.ZIPPZP.10212/241404-POG

lokalny id

1POG-25SJ

wersja id

20250516T120614

początek wersji obiektu

2025-05-16T12:06:14

nazwa

strefa wielofunkcyjna z zabudową mieszkaniową jednorodzinną

oznaczenie

25SJ

symbol

SJ

obowiązuje od

2025-05-16

obowiązuje do

obecnie

status

w opracowaniu  
<https://inspire.ec.europa.eu/codelist/ProcessStepGeneralValue/elaboration>

charakter ustalenia

ogólnie wiążące  
<https://inspire.ec.europa.eu/codelist/RegulationNatureValue/generallyBinding>

profil podstawowy

teren zabudowy mieszkaniowej jednorodzinnej  
teren usług  
teren komunikacji  
teren zieleni urządzonej  
teren ogrodów działkowych  
teren infrastruktury technicznej

maksymalna nadziemna intensywność zabudowy

0.5

maksymalny udział powierzchni zabudowy

25%

maksymalna wysokość zabudowy

10.0 m

minimalny udział powierzchni biologicznie czynnej

40%

geometria





**plan** <https://www.gov.pl/zagospodarowanieprzestrzenne/app/AktPlanowaniaPrzestrzennego/PL.ZIPPZP.10212/241404-POG/1POG>

**strefa planistyczna** PL.ZIPPZP.10212\_241404-POG\_1POG-25SU\_20250516T120614

**identfier** <https://www.gov.pl/zagospodarowanieprzestrzenne/app/StrefaPlanistyczna/PL.ZIPPZP.10212/241404-POG/1POG-25SU/20250516T120614>

**przestrzen nazw** PL.ZIPPZP.10212/241404-POG

**lokalny id** 1POG-25SU

**wersja id** 20250516T120614

**poczatek wersji obiektu** 2025-05-16T12:06:14

**nazwa** strefa usługowa

**oznaczenie** 25SU

**symbol** SU

**obowiazuje od** 2025-05-16

**obowiazuje do** obecnie

**status** w opracowaniu  
<https://inspire.ec.europa.eu/codelist/ProcessStepGeneralValue/elaboration>

**charakter ustalenia** ogólnie wiążące  
<https://inspire.ec.europa.eu/codelist/RegulationNatureValue/generallyBinding>

**profil podstawowy** teren usług  
teren komunikacji  
teren zieleni urządzonej  
teren ogrodów działkowych  
teren infrastruktury technicznej

**profil dodatkowy** teren wód

**maksymalna nadziemna intensywnosc zabudowy** 1

**maksymalny udzial powierzchni zabudowy** 40%

**maksymalna wysokosc zabudowy** 12.0 m

**minimalny udzial powierzchni biologicznie czynnej** 30%

**geometria**





**plan**

<https://www.gov.pl/zagospodarowanieprzestrzenne/app/AktPlanowaniaPrzestrzennego/PL.ZIPPZP.10212/241404-POG/1POG>

**strefa planistyczna**

PL.ZIPPZP.10212\_241404-POG\_1POG-26SO\_20250516T120614

**identyfier**

<https://www.gov.pl/zagospodarowanieprzestrzenne/app/StrefaPlanistyczna/PL.ZIPPZP.10212/241404-POG/1POG-26SO/20250516T120614>

**przestrzen nazw**

PL.ZIPPZP.10212/241404-POG

**lokalny id**

1POG-26SO

**wersja id**

20250516T120614

**poczatek wersji obiektu**

2025-05-16T12:06:14

**nazwa**

strefa otwarta

**oznaczenie**

26SO

**symbol**

SO

**obowiazuje od**

2025-05-16

**obowiazuje do**

obecnie

**status**

w opracowaniu  
<https://inspire.ec.europa.eu/codelist/ProcessStepGeneralValue/elaboration>

**charakter ustalenia**

ogólnie wiążące  
<https://inspire.ec.europa.eu/codelist/RegulationNatureValue/generallyBinding>

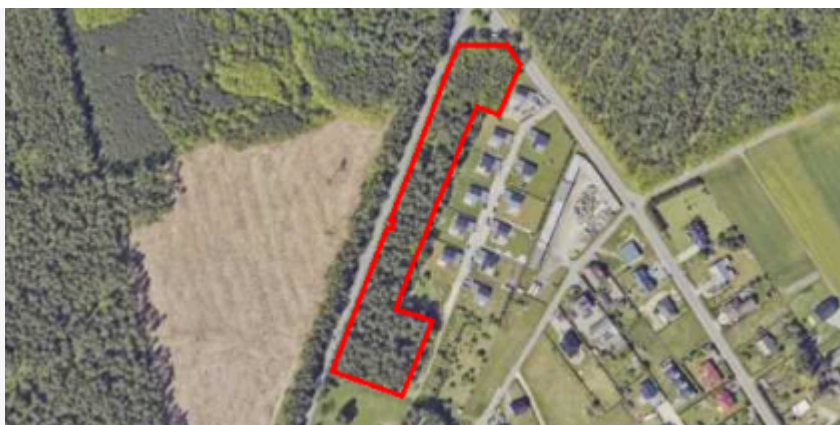
**profil podstawowy**

teren rolnictwa z zakazem zabudowy  
teren lasu  
teren zieleni naturalnej  
teren wód  
teren komunikacji  
teren ogrodów działkowych  
teren infrastruktury technicznej

**profil dodatkowy**

teren zieleni urządzonej

**geometria**



**plan**

<https://www.gov.pl/zagospodarowanieprzestrzenne/app/AktPlanowaniaPrzestrzennego/PL.ZIPPZP.10212/241404-POG/1POG>

**strefa planistyczna**

PL.ZIPPZP.10212\_241404-POG\_1POG-26SZ\_20250516T120614

**identyfier**

<https://www.gov.pl/zagospodarowanieprzestrzenne/app/StrefaPlanistyczna/PL.ZIPPZP.10212/241404-POG/1POG-26SZ/20250516T120614>

**przestrzen nazw**

PL.ZIPPZP.10212/241404-POG

**lokalny id**

1POG-26SZ

**wersja id**

20250516T120614

**poczatek wersji obiektu**

2025-05-16T12:06:14

**nazwa**

strefa wielofunkcyjna z zabudową zagrodową

**oznaczenie**

26SZ

**symbol**

SZ

**obowiazuje od**

2025-05-16

**obowiazuje do**

obecnie

**status**

w opracowaniu  
<https://inspire.ec.europa.eu/codelist/ProcessStepGeneralValue/elaboration>

**charakter ustalenia**

ogólnie wiążące  
<https://inspire.ec.europa.eu/codelist/RegulationNatureValue/generallyBinding>

**profil podstawowy**

teren zabudowy zagrodowej  
teren produkcji w gospodarstwach rolnych  
teren akwakultury i obsługi rybactwa  
teren komunikacji  
teren zieleni urządzonej  
teren ogrodów działkowych  
teren infrastruktury technicznej

**profil dodatkowy**

teren usług

**maksymalna nadziemna intensywnosc zabudowy**

0.5

**maksymalny udzial powierzchni zabudowy**

25%

**maksymalna wysokosc zabudowy**

10.0 m

**minimalny udzial powierzchni biologicznie czynnej**

40%

geometria	
plan	<a href="https://www.gov.pl/zagospodarowanieprzestrzenne/app/AktPlanowaniaPrzestrzennego/PL.ZIPPZP.10212/241404-POG/1POG">https://www.gov.pl/zagospodarowanieprzestrzenne/app/AktPlanowaniaPrzestrzennego/PL.ZIPPZP.10212/241404-POG/1POG</a>
strefa planistyczna	PL.ZIPPZP.10212_241404-POG_1POG-26SJ_20250516T120614
identyfier	<a href="https://www.gov.pl/zagospodarowanieprzestrzenne/app/StrefaPlanistyczna/PL.ZIPPZP.10212/241404-POG/1POG-26SJ/20250516T120614">https://www.gov.pl/zagospodarowanieprzestrzenne/app/StrefaPlanistyczna/PL.ZIPPZP.10212/241404-POG/1POG-26SJ/20250516T120614</a>
przestrzen nazw	PL.ZIPPZP.10212/241404-POG
lokalny id	1POG-26SJ
wersja id	20250516T120614
poczatek wersji obiektu	2025-05-16T12:06:14
nazwa	strefa wielofunkcyjna z zabudową mieszkaniową jednorodzinną
oznaczenie	26SJ
symbol	SJ
obowiazuje od	2025-05-16
obowiazuje do	obecnie
status	w opracowaniu <a href="https://inspire.ec.europa.eu/codelist/ProcessStepGeneralValue/elaboration">https://inspire.ec.europa.eu/codelist/ProcessStepGeneralValue/elaboration</a>
charakter ustalenia	ogólnie wiążące <a href="https://inspire.ec.europa.eu/codelist/RegulationNatureValue/generallyBinding">https://inspire.ec.europa.eu/codelist/RegulationNatureValue/generallyBinding</a>
profil podstawowy	teren zabudowy mieszkaniowej jednorodzinnej teren usług teren komunikacji teren zieleni urządzonej teren ogrodów działkowych teren infrastruktury technicznej
profil dodatkowy	teren wód
maksymalna nadziemna intensywnosc zabudowy	0.5
maksymalny udzial powierzchni zabudowy	25%
maksymalna wysokosc zabudowy	10.0 m
minimalny udzial powierzchni biologicznie czynnej	40%
geometria	



**plan**

<https://www.gov.pl/zagospodarowanieprzestrzenne/app/AktPlanowaniaPrzestrzennego/PL.ZIPPZP.10212/241404-POG/1POG>

**strefa planistyczna**

PL.ZIPPZP.10212\_241404-POG\_1POG-26SU\_20250516T120614

**identyfier**

<https://www.gov.pl/zagospodarowanieprzestrzenne/app/StrefaPlanistyczna/PL.ZIPPZP.10212/241404-POG/1POG-26SU/20250516T120614>

**przestrzen nazw**

PL.ZIPPZP.10212/241404-POG

**lokalny id**

1POG-26SU

**wersja id**

20250516T120614

**poczatek wersji obiektu**

2025-05-16T12:06:14

**nazwa**

strefa usługowa

**oznaczenie**

26SU

**symbol**

SU

**obowiazuje od**

2025-05-16

**obowiazuje do**

obecnie

**status**

w opracowaniu  
<https://inspire.ec.europa.eu/codelist/ProcessStepGeneralValue/elaboration>

**charakter ustalenia**

ogólnie wiążące  
<https://inspire.ec.europa.eu/codelist/RegulationNatureValue/generallyBinding>

**profil podstawowy**

teren usług  
teren komunikacji  
teren zieleni urządzonej  
teren ogrodów działkowych  
teren infrastruktury technicznej

**profil dodatkowy**

teren zieleni naturalnej  
teren lasu  
teren wód

**maksymalna nadziemna intensywnosc zabudowy**

0.9

**maksymalny udzial powierzchni zabudowy**

30%

**maksymalna wysokosc zabudowy**

15.0 m

**minimalny udzial powierzchni biologicznie czynnej**

30%

geometria



plan

<https://www.gov.pl/zagospodarowanieprzestrzenne/app/AktPlanowaniaPrzestrzennego/PL.ZIPPZP.10212/241404-POG/1POG>

strefa planistyczna

PL.ZIPPZP.10212\_241404-POG\_1POG-27SO\_20250516T120614

identyfier

<https://www.gov.pl/zagospodarowanieprzestrzenne/app/StrefaPlanistyczna/PL.ZIPPZP.10212/241404-POG/1POG-27SO/20250516T120614>

przestrzen nazw

PL.ZIPPZP.10212/241404-POG

lokalny id

1POG-27SO

wersja id

20250516T120614

poczatek wersji obiektu

2025-05-16T12:06:14

nazwa

strefa otwarta

oznaczenie

27SO

symbol

SO

obowiazuje od

2025-05-16

obowiazuje do

obecnie

status

w opracowaniu  
<https://inspire.ec.europa.eu/codelist/ProcessStepGeneralValue/elaboration>

charakter ustalenia

ogólnie wiążące  
<https://inspire.ec.europa.eu/codelist/RegulationNatureValue/generallyBinding>

profil podstawowy

teren rolnictwa z zakazem zabudowy  
teren lasu  
teren zieleni naturalnej  
teren wód  
teren komunikacji  
teren ogrodów działkowych  
teren infrastruktury technicznej

geometria





**plan**

<https://www.gov.pl/zagospodarowanieprzestrzenne/app/AktPlanowaniaPrzestrzennego/PL.ZIPPZP.10212/241404-POG/1POG>

**strefa planistyczna**

PL.ZIPPZP.10212\_241404-POG\_1POG-27SZ\_20250516T120614

**identyfier**

<https://www.gov.pl/zagospodarowanieprzestrzenne/app/StrefaPlanistyczna/PL.ZIPPZP.10212/241404-POG/1POG-27SZ/20250516T120614>

**przestrzen nazw**

PL.ZIPPZP.10212/241404-POG

**lokalny id**

1POG-27SZ

**wersja id**

20250516T120614

**poczatek wersji obiektu**

2025-05-16T12:06:14

**nazwa**

strefa wielofunkcyjna z zabudową zagrodową

**oznaczenie**

27SZ

**symbol**

SZ

**obowiazuje od**

2025-05-16

**obowiazuje do**

obecnie

**status**

w opracowaniu  
<https://inspire.ec.europa.eu/codelist/ProcessStepGeneralValue/elaboration>

**charakter ustalenia**

ogólnie wiążące  
<https://inspire.ec.europa.eu/codelist/RegulationNatureValue/generallyBinding>

**profil podstawowy**

teren zabudowy zagrodowej  
teren produkcji w gospodarstwach rolnych  
teren akwakultury i obsługi rybactwa  
teren komunikacji  
teren zieleni urządzonej  
teren ogrodów działkowych  
teren infrastruktury technicznej

**profil dodatkowy**

teren usług

**maksymalna nadziemna intensywnosc zabudowy**

0.5

**maksymalny udzial powierzchni zabudowy**

25%

**maksymalna wysokosc zabudowy**

10.0 m

**minimalny udzial powierzchni biologicznie czynnej**

40%



geometria



plan

<https://www.gov.pl/zagospodarowanieprzestrzenne/app/AktPlanowaniaPrzestrzennego/PL.ZIPPZP.10212/241404-POG/1POG>

strefa planistyczna

PL.ZIPPZP.10212\_241404-POG\_1POG-27SJ\_20250516T120614

identyfier

<https://www.gov.pl/zagospodarowanieprzestrzenne/app/StrefaPlanistyczna/PL.ZIPPZP.10212/241404-POG/1POG-27SJ/20250516T120614>

przestrzen nazw

PL.ZIPPZP.10212/241404-POG

lokalny id

1POG-27SJ

wersja id

20250516T120614

początek wersji obiektu

2025-05-16T12:06:14

nazwa

strefa wielofunkcyjna z zabudową mieszkaniową jednorodzinną

oznaczenie

27SJ

symbol

SJ

obowiązuje od

2025-05-16

obowiązuje do

obecnie

status

w opracowaniu  
<https://inspire.ec.europa.eu/codelist/ProcessStepGeneralValue/elaboration>

charakter ustalenia

ogólnie wiążące  
<https://inspire.ec.europa.eu/codelist/RegulationNatureValue/generallyBinding>

profil podstawowy

teren zabudowy mieszkaniowej jednorodzinnej  
teren usług  
teren komunikacji  
teren zieleni urządzonej  
teren ogrodów działkowych  
teren infrastruktury technicznej

maksymalna nadziemna intensywność zabudowy

0.5

maksymalny udział powierzchni zabudowy

25%

maksymalna wysokość zabudowy

10.0 m

minimalny udział powierzchni biologicznie czynnej

40%

geometria



**plan**

<https://www.gov.pl/zagospodarowanieprzestrzenne/app/AktPlanowaniaPrzestrzennego/PL.ZIPPZP.10212/241404-POG/1POG>

**strefa planistyczna**

PL.ZIPPZP.10212\_241404-POG\_1POG-27SU\_20250516T120614

**identyfier**

<https://www.gov.pl/zagospodarowanieprzestrzenne/app/StrefaPlanistyczna/PL.ZIPPZP.10212/241404-POG/1POG-27SU/20250516T120614>

**przestrzen nazw**

PL.ZIPPZP.10212/241404-POG

**lokalny id**

1POG-27SU

**wersja id**

20250516T120614

**poczatek wersji obiektu**

2025-05-16T12:06:14

**nazwa**

strefa usługowa

**oznaczenie**

27SU

**symbol**

SU

**obowiazuje od**

2025-05-16

**obowiazuje do**

obecnie

**status**

w opracowaniu  
<https://inspire.ec.europa.eu/codelist/ProcessStepGeneralValue/elaboration>

**charakter ustalenia**

ogólnie wiążące  
<https://inspire.ec.europa.eu/codelist/RegulationNatureValue/generallyBinding>

**profil podstawowy**

teren usług  
 teren komunikacji  
 teren zieleni urządzonej  
 teren ogrodów działkowych  
 teren infrastruktury technicznej

**profil dodatkowy**

teren lasu  
 teren wód

**maksymalna nadziemna intensywnosc zabudowy**

0.6

**maksymalny udzial powierzchni zabudowy**

30%

**maksymalna wysokosc zabudowy**

10.0 m

**minimalny udzial powierzchni biologicznie czynnej**

30%

**geometria**



**plan**

<https://www.gov.pl/zagospodarowanieprzestrzenne/app/AktPlanowaniaPrzestrzennego/PL.ZIPPZP.10212/241404-POG/1POG>

**strefa planistyczna**

PL.ZIPPZP.10212\_241404-POG\_1POG-28SO\_20250516T120614

**identifier**

<https://www.gov.pl/zagospodarowanieprzestrzenne/app/StrefaPlanistyczna/PL.ZIPPZP.10212/241404-POG/1POG-28SO/20250516T120614>

**przestrzen nazw**

PL.ZIPPZP.10212/241404-POG

**lokalny id**

1POG-28SO

**wersja id**

20250516T120614

**poczatek wersji obiektu**

2025-05-16T12:06:14

**nazwa**

strefa otwarta

**oznaczenie**

28SO

**symbol**

SO

**obowiazuje od**

2025-05-16

**obowiazuje do**

obecnie

**status**

w opracowaniu  
<https://inspire.ec.europa.eu/codelist/ProcessStepGeneralValue/elaboration>

**charakter ustalenia**

ogólnie wiążące  
<https://inspire.ec.europa.eu/codelist/RegulationNatureValue/generallyBinding>

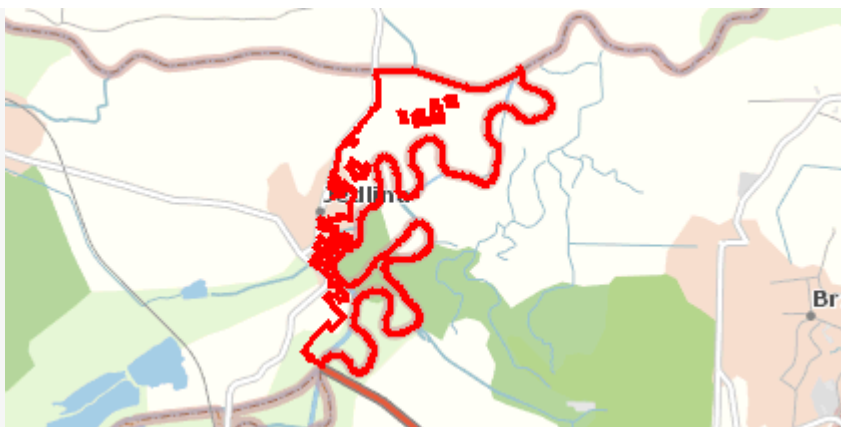
**profil podstawowy**

teren rolnictwa z zakazem zabudowy  
teren lasu  
teren zieleni naturalnej  
teren wód  
teren komunikacji  
teren ogrodów działkowych  
teren infrastruktury technicznej

**profil dodatkowy**

teren zieleni urządzonej

**geometria**



**plan**

<https://www.gov.pl/zagospodarowanieprzestrzenne/app/AktPlanowaniaPrzestrzennego/PL.ZIPPZP.10212/241404-POG/1POG>

**strefa planistyczna**

PL.ZIPPZP.10212\_241404-POG\_1POG-28SZ\_20250516T120614

**identfier**

<https://www.gov.pl/zagospodarowanieprzestrzenne/app/StrefaPlanistyczna/PL.ZIPPZP.10212/241404-POG/1POG-28SZ/20250516T120614>

**przestrzen nazw**

PL.ZIPPZP.10212/241404-POG

**lokalny id**

1POG-28SZ

**wersja id**

20250516T120614

**poczatek wersji obiektu**

2025-05-16T12:06:14

**nazwa**

strefa wielofunkcyjna z zabudową zagrodową

**oznaczenie**

28SZ

**symbol**

SZ

**obowiazuje od**

2025-05-16

**obowiazuje do**

obecnie

**status**

w opracowaniu  
<https://inspire.ec.europa.eu/codelist/ProcessStepGeneralValue/elaboration>

**charakter ustalenia**

ogólnie wiążące  
<https://inspire.ec.europa.eu/codelist/RegulationNatureValue/generallyBinding>

**profil podstawowy**

teren zabudowy zagrodowej  
teren produkcji w gospodarstwach rolnych  
teren akwakultury i obsługi rybactwa  
teren komunikacji  
teren zieleni urządzonej  
teren ogrodów działkowych  
teren infrastruktury technicznej

**profil dodatkowy**

teren usług

**maksymalna nadziemna intensywnosc zabudowy**

0.5

**maksymalny udzial powierzchni zabudowy**

25%

**maksymalna wysokosc zabudowy**

10.0 m

**minimalny udzial powierzchni biologicznie czynnej**

40%

geometria



plan

<https://www.gov.pl/zagospodarowanieprzestrzenne/app/AktPlanowaniaPrzestrzennego/PL.ZIPPZP.10212/241404-POG/1POG>

strefa planistyczna

PL.ZIPPZP.10212\_241404-POG\_1POG-28SJ\_20250516T120614

identyfier

<https://www.gov.pl/zagospodarowanieprzestrzenne/app/StrefaPlanistyczna/PL.ZIPPZP.10212/241404-POG/1POG-28SJ/20250516T120614>

przestrzen nazw

PL.ZIPPZP.10212/241404-POG

lokalny id

1POG-28SJ

wersja id

20250516T120614

początek wersji obiektu

2025-05-16T12:06:14

nazwa

strefa wielofunkcyjna z zabudową mieszkaniową jednorodzinną

oznaczenie

28SJ

symbol

SJ

obowiązuje od

2025-05-16

obowiązuje do

obecnie

status

w opracowaniu  
<https://inspire.ec.europa.eu/codelist/ProcessStepGeneralValue/elaboration>

charakter ustalenia

ogólnie wiążące  
<https://inspire.ec.europa.eu/codelist/RegulationNatureValue/generallyBinding>

profil podstawowy

teren zabudowy mieszkaniowej jednorodzinnej  
teren usług  
teren komunikacji  
teren zieleni urządzonej  
teren ogrodów działkowych  
teren infrastruktury technicznej

maksymalna nadziemna intensywność zabudowy

0.5

maksymalny udział powierzchni zabudowy

25%

maksymalna wysokość zabudowy

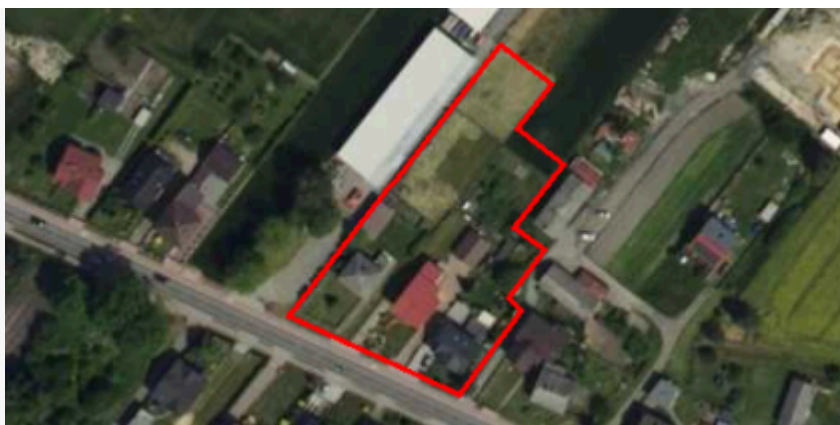
10.0 m

minimalny udział powierzchni biologicznie czynnej

40%

geometria





**plan**

<https://www.gov.pl/zagospodarowanieprzestrzenne/app/AktPlanowaniaPrzestrzennego/PL.ZIPPZP.10212/241404-POG/1POG>

**strefa planistyczna**

PL.ZIPPZP.10212\_241404-POG\_1POG-28SU\_20250516T120614

**identyfier**

<https://www.gov.pl/zagospodarowanieprzestrzenne/app/StrefaPlanistyczna/PL.ZIPPZP.10212/241404-POG/1POG-28SU/20250516T120614>

**przestrzen nazw**

PL.ZIPPZP.10212/241404-POG

**lokalny id**

1POG-28SU

**wersja id**

20250516T120614

**poczatek wersji obiektu**

2025-05-16T12:06:14

**nazwa**

strefa usługowa

**oznaczenie**

28SU

**symbol**

SU

**obowiazuje od**

2025-05-16

**obowiazuje do**

obecnie

**status**

w opracowaniu  
<https://inspire.ec.europa.eu/codelist/ProcessStepGeneralValue/elaboration>

**charakter ustalenia**

ogólnie wiążące  
<https://inspire.ec.europa.eu/codelist/RegulationNatureValue/generallyBinding>

**profil podstawowy**

teren usług  
teren komunikacji  
teren zieleni urządzonej  
teren ogrodów działkowych  
teren infrastruktury technicznej

**profil dodatkowy**

teren wód

**maksymalna nadziemna intensywnosc zabudowy**

0.6

**maksymalny udzial powierzchni zabudowy**

30%

**maksymalna wysokosc zabudowy**

10.0 m

**minimalny udzial powierzchni biologicznie czynnej**

30%

**geometria**





**plan**

<https://www.gov.pl/zagospodarowanieprzestrzenne/app/AktPlanowaniaPrzestrzennego/PL.ZIPPZP.10212/241404-POG/1POG>

**strefa planistyczna**

PL.ZIPPZP.10212\_241404-POG\_1POG-29SZ\_20250516T120614

**identyfier**

<https://www.gov.pl/zagospodarowanieprzestrzenne/app/StrefaPlanistyczna/PL.ZIPPZP.10212/241404-POG/1POG-29SZ/20250516T120614>

**przestrzen nazw**

PL.ZIPPZP.10212/241404-POG

**lokalny id**

1POG-29SZ

**wersja id**

20250516T120614

**poczatek wersji obiektu**

2025-05-16T12:06:14

**nazwa**

strefa wielofunkcyjna z zabudową zagrodową

**oznaczenie**

29SZ

**symbol**

SZ

**obowiazuje od**

2025-05-16

**obowiazuje do**

obecnie

**status**

w opracowaniu  
<https://inspire.ec.europa.eu/codelist/ProcessStepGeneralValue/elaboration>

**charakter ustalenia**

ogólnie wiążące  
<https://inspire.ec.europa.eu/codelist/RegulationNatureValue/generallyBinding>

**profil podstawowy**

teren zabudowy zagrodowej  
 teren produkcji w gospodarstwach rolnych  
 teren akwakultury i obsługi rybactwa  
 teren komunikacji  
 teren zieleni urządzonej  
 teren ogrodów działkowych  
 teren infrastruktury technicznej

**profil dodatkowy**

teren usług

**maksymalna nadziemna intensywnosc zabudowy**

0.5

**maksymalny udzial powierzchni zabudowy**

25%

**maksymalna wysokosc zabudowy**

10.0 m

**minimalny udzial powierzchni biologicznie czynnej**

40%

geometria



plan

<https://www.gov.pl/zagospodarowanieprzestrzenne/app/AktPlanowaniaPrzestrzennego/PL.ZIPPZP.10212/241404-POG/1POG>

strefa planistyczna

PL.ZIPPZP.10212\_241404-POG\_1POG-29SJ\_20250516T120614

identyfier

<https://www.gov.pl/zagospodarowanieprzestrzenne/app/StrefaPlanistyczna/PL.ZIPPZP.10212/241404-POG/1POG-29SJ/20250516T120614>

przestrzen nazw

PL.ZIPPZP.10212/241404-POG

lokalny id

1POG-29SJ

wersja id

20250516T120614

początek wersji obiektu

2025-05-16T12:06:14

nazwa

strefa wielofunkcyjna z zabudową mieszkaniową jednorodzinną

oznaczenie

29SJ

symbol

SJ

obowiązuje od

2025-05-16

obowiązuje do

obecnie

status

w opracowaniu  
<https://inspire.ec.europa.eu/codelist/ProcessStepGeneralValue/elaboration>

charakter ustalenia

ogólnie wiążące  
<https://inspire.ec.europa.eu/codelist/RegulationNatureValue/generallyBinding>

profil podstawowy

teren zabudowy mieszkaniowej jednorodzinnej  
teren usług  
teren komunikacji  
teren zieleni urządzonej  
teren ogrodów działkowych  
teren infrastruktury technicznej

maksymalna nadziemna intensywność zabudowy

0.5

maksymalny udział powierzchni zabudowy

25%

maksymalna wysokość zabudowy

10.0 m

minimalny udział powierzchni biologicznie czynnej

40%

geometria



**plan**

<https://www.gov.pl/zagospodarowanieprzestrzenne/app/AktPlanowaniaPrzestrzennego/PL.ZIPPZP.10212/241404-POG/1POG>

**strefa planistyczna**

PL.ZIPPZP.10212\_241404-POG\_1POG-29SU\_20250516T120614

**identyfier**

<https://www.gov.pl/zagospodarowanieprzestrzenne/app/StrefaPlanistyczna/PL.ZIPPZP.10212/241404-POG/1POG-29SU/20250516T120614>

**przestrzen nazw**

PL.ZIPPZP.10212/241404-POG

**lokalny id**

1POG-29SU

**wersja id**

20250516T120614

**poczatek wersji obiektu**

2025-05-16T12:06:14

**nazwa**

strefa usługowa

**oznaczenie**

29SU

**symbol**

SU

**obowiazuje od**

2025-05-16

**obowiazuje do**

obecnie

**status**

w opracowaniu  
<https://inspire.ec.europa.eu/codelist/ProcessStepGeneralValue/elaboration>

**charakter ustalenia**

ogólnie wiążące  
<https://inspire.ec.europa.eu/codelist/RegulationNatureValue/generallyBinding>

**profil podstawowy**

teren usług  
teren komunikacji  
teren zieleni urządzonej  
teren ogrodów działkowych  
teren infrastruktury technicznej

**maksymalna nadziemna intensywnosc zabudowy**

0.6

**maksymalny udzial powierzchni zabudowy**

30%

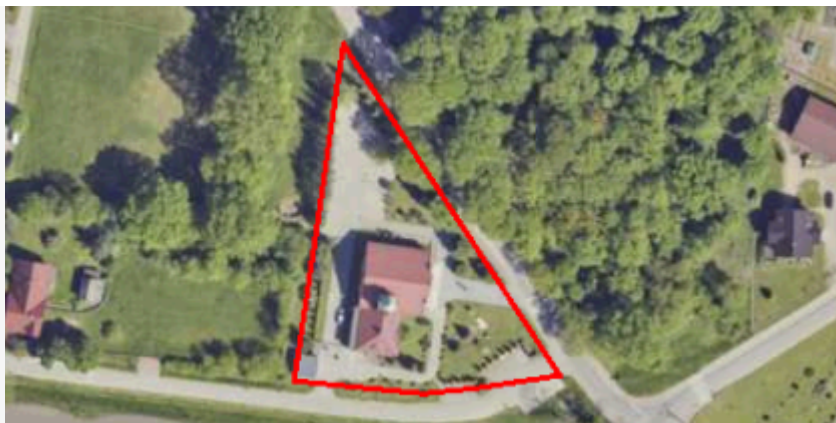
**maksymalna wysokosc zabudowy**

20.0 m

**minimalny udzial powierzchni biologicznie czynnej**

30%

**geometria**



**plan**

<https://www.gov.pl/zagospodarowanieprzestrzenne/app/AktPlanowaniaPrzestrzennego/PL.ZIPPZP.10212/241404-POG/1POG>

**strefa planistyczna**

PL.ZIPPZP.10212\_241404-POG\_1POG-29SO\_20250516T120614

**identyfier**

<https://www.gov.pl/zagospodarowanieprzestrzenne/app/StrefaPlanistyczna/PL.ZIPPZP.10212/241404-POG/1POG-29SO/20250516T120614>

**przestrzen nazw**

PL.ZIPPZP.10212/241404-POG

**lokalny id**

1POG-29SO

**wersja id**

20250516T120614

**poczatek wersji obiektu**

2025-05-16T12:06:14

**nazwa**

strefa otwarta

**oznaczenie**

29SO

**symbol**

SO

**obowiazuje od**

2025-05-16

**obowiazuje do**

obecnie

**status**

w opracowaniu  
<https://inspire.ec.europa.eu/codelist/ProcessStepGeneralValue/elaboration>

**charakter ustalenia**

ogólnie wiążące  
<https://inspire.ec.europa.eu/codelist/RegulationNatureValue/generallyBinding>

**profil podstawowy**

teren rolnictwa z zakazem zabudowy  
teren lasu  
teren zieleni naturalnej  
teren wód  
teren komunikacji  
teren ogrodów działkowych  
teren infrastruktury technicznej

**profil dodatkowy**

teren zieleni urządzonej

**geometria**



**plan**

<https://www.gov.pl/zagospodarowanieprzestrzenne/app/AktPlanowaniaPrzestrzennego/PL.ZIPPZP.10212/241404-POG/1POG>

**strefa planistyczna**

PL.ZIPPZP.10212\_241404-POG\_1POG-30SZ\_20250516T120614

**identyfier**

<https://www.gov.pl/zagospodarowanieprzestrzenne/app/StrefaPlanistyczna/PL.ZIPPZP.10212/241404-POG/1POG-30SZ/20250516T120614>

**przestrzen nazw**

PL.ZIPPZP.10212/241404-POG

**lokalny id**

1POG-30SZ

**wersja id**

20250516T120614

**poczatek wersji obiektu**

2025-05-16T12:06:14

**nazwa**

strefa wielofunkcyjna z zabudową zagrodową

**oznaczenie**

30SZ

**symbol**

SZ

**obowiazuje od**

2025-05-16

**obowiazuje do**

obecnie

**status**

w opracowaniu  
<https://inspire.ec.europa.eu/codelist/ProcessStepGeneralValue/elaboration>

**charakter ustalenia**

ogólnie wiążące  
<https://inspire.ec.europa.eu/codelist/RegulationNatureValue/generallyBinding>

**profil podstawowy**

teren zabudowy zagrodowej  
 teren produkcji w gospodarstwach rolnych  
 teren akwakultury i obsługi rybactwa  
 teren komunikacji  
 teren zieleni urządzonej  
 teren ogrodów działkowych  
 teren infrastruktury technicznej

**profil dodatkowy**

teren usług

**maksymalna nadziemna intensywnosc zabudowy**

0.5

**maksymalny udzial powierzchni zabudowy**

25%

**maksymalna wysokosc zabudowy**

10.0 m

**minimalny udzial powierzchni biologicznie czynnej**

40%



geometria



plan

<https://www.gov.pl/zagospodarowanieprzestrzenne/app/AktPlanowaniaPrzestrzennego/PL.ZIPPZP.10212/241404-POG/1POG>

strefa planistyczna

PL.ZIPPZP.10212\_241404-POG\_1POG-30SJ\_20250520T113608

identyfier

<https://www.gov.pl/zagospodarowanieprzestrzenne/app/StrefaPlanistyczna/PL.ZIPPZP.10212/241404-POG/1POG-30SJ/20250520T113608>

przestrzen nazw

PL.ZIPPZP.10212/241404-POG

lokalny id

1POG-30SJ

wersja id

20250520T113608

początek wersji obiektu

2025-05-20T11:36:08

nazwa

strefa wielofunkcyjna z zabudową mieszkaniową jednorodzinną

oznaczenie

30SJ

symbol

SJ

obowiązuje od

2025-05-16

obowiązuje do

obecnie

status

w opracowaniu  
<https://inspire.ec.europa.eu/codelist/ProcessStepGeneralValue/elaboration>

charakter ustalenia

ogólnie wiążące  
<https://inspire.ec.europa.eu/codelist/RegulationNatureValue/generallyBinding>

profil podstawowy

teren zabudowy mieszkaniowej jednorodzinnej  
teren usług  
teren komunikacji  
teren zieleni urządzonej  
teren ogrodów działkowych  
teren infrastruktury technicznej

maksymalna nadziemna intensywność zabudowy

0.5

maksymalny udział powierzchni zabudowy

25%

maksymalna wysokość zabudowy

10.0 m

minimalny udział powierzchni biologicznie czynnej

40%

geometria





**plan**

<https://www.gov.pl/zagospodarowanieprzestrzenne/app/AktPlanowaniaPrzestrzennego/PL.ZIPPZP.10212/241404-POG/1POG>

**strefa planistyczna**

PL.ZIPPZP.10212\_241404-POG\_1POG-30SU\_20250516T120614

**identyfier**

<https://www.gov.pl/zagospodarowanieprzestrzenne/app/StrefaPlanistyczna/PL.ZIPPZP.10212/241404-POG/1POG-30SU/20250516T120614>

**przestrzen nazw**

PL.ZIPPZP.10212/241404-POG

**lokalny id**

1POG-30SU

**wersja id**

20250516T120614

**poczatek wersji obiektu**

2025-05-16T12:06:14

**nazwa**

strefa usługowa

**oznaczenie**

30SU

**symbol**

SU

**obowiazuje od**

2025-05-16

**obowiazuje do**

obecnie

**status**

w opracowaniu  
<https://inspire.ec.europa.eu/codelist/ProcessStepGeneralValue/elaboration>

**charakter ustalenia**

ogólnie wiążące  
<https://inspire.ec.europa.eu/codelist/RegulationNatureValue/generallyBinding>

**profil podstawowy**

teren usług  
teren komunikacji  
teren zieleni urządzonej  
teren ogrodów działkowych  
teren infrastruktury technicznej

**maksymalna nadziemna intensywnosc zabudowy**

0.6

**maksymalny udzial powierzchni zabudowy**

30%

**maksymalna wysokosc zabudowy**

10.0 m

**minimalny udzial powierzchni biologicznie czynnej**

30%

**geometria**



**plan**

<https://www.gov.pl/zagospodarowanieprzestrzenne/app/AktPlanowaniaPrzestrzennego/PL.ZIPPZP.10212/241404-POG/1POG>

**strefa planistyczna**

PL.ZIPPZP.10212\_241404-POG\_1POG-30SO\_20250516T120614

**identyfier**

<https://www.gov.pl/zagospodarowanieprzestrzenne/app/StrefaPlanistyczna/PL.ZIPPZP.10212/241404-POG/1POG-30SO/20250516T120614>

**przestrzen nazw**

PL.ZIPPZP.10212/241404-POG

**lokalny id**

1POG-30SO

**wersja id**

20250516T120614

**poczatek wersji obiektu**

2025-05-16T12:06:14

**nazwa**

strefa otwarta

**oznaczenie**

30SO

**symbol**

SO

**obowiazuje od**

2025-05-16

**obowiazuje do**

obecnie

**status**

w opracowaniu  
<https://inspire.ec.europa.eu/codelist/ProcessStepGeneralValue/elaboration>

**charakter ustalenia**

ogólnie wiążące  
<https://inspire.ec.europa.eu/codelist/RegulationNatureValue/generallyBinding>

**profil podstawowy**

teren rolnictwa z zakazem zabudowy  
 teren lasu  
 teren zieleni naturalnej  
 teren wód  
 teren komunikacji  
 teren ogrodów działkowych  
 teren infrastruktury technicznej

**profil dodatkowy**

teren zieleni urządzonej

**geometria**



**plan**

<https://www.gov.pl/zagospodarowanieprzestrzenne/app/AktPlanowaniaPrzestrzennego/PL.ZIPPZP.10212/241404-POG/1POG>

**strefa planistyczna**

PL.ZIPPZP.10212\_241404-POG\_1POG-31SZ\_20250516T120614

**identfier**

<https://www.gov.pl/zagospodarowanieprzestrzenne/app/StrefaPlanistyczna/PL.ZIPPZP.10212/241404-POG/1POG-31SZ/20250516T120614>

**przestrzen nazw**

PL.ZIPPZP.10212/241404-POG

**lokalny id**

1POG-31SZ

**wersja id**

20250516T120614

**poczatek wersji obiektu**

2025-05-16T12:06:14

**nazwa**

strefa wielofunkcyjna z zabudową zagrodową

**oznaczenie**

31SZ

**symbol**

SZ

**obowiazuje od**

2025-05-16

**obowiazuje do**

obecnie

**status**

w opracowaniu  
<https://inspire.ec.europa.eu/codelist/ProcessStepGeneralValue/elaboration>

**charakter ustalenia**

ogólnie wiążące  
<https://inspire.ec.europa.eu/codelist/RegulationNatureValue/generallyBinding>

**profil podstawowy**

teren zabudowy zagrodowej  
teren produkcji w gospodarstwach rolnych  
teren akwakultury i obsługi rybactwa  
teren komunikacji  
teren zieleni urządzonej  
teren ogrodów działkowych  
teren infrastruktury technicznej

**profil dodatkowy**

teren usług

**maksymalna nadziemna intensywnosc zabudowy**

0.5

**maksymalny udzial powierzchni zabudowy**

25%

**maksymalna wysokosc zabudowy**

10.0 m

**minimalny udzial powierzchni biologicznie czynnej**

40%

geometria



plan

<https://www.gov.pl/zagospodarowanieprzestrzenne/app/AktPlanowaniaPrzestrzennego/PL.ZIPPZP.10212/241404-POG/1POG>

strefa planistyczna

PL.ZIPPZP.10212\_241404-POG\_1POG-31SJ\_20250516T120614

identyfier

<https://www.gov.pl/zagospodarowanieprzestrzenne/app/StrefaPlanistyczna/PL.ZIPPZP.10212/241404-POG/1POG-31SJ/20250516T120614>

przestrzen nazw

PL.ZIPPZP.10212/241404-POG

lokalny id

1POG-31SJ

wersja id

20250516T120614

początek wersji obiektu

2025-05-16T12:06:14

nazwa

strefa wielofunkcyjna z zabudową mieszkaniową jednorodzinną

oznaczenie

31SJ

symbol

SJ

obowiązuje od

2025-05-16

obowiązuje do

obecnie

status

w opracowaniu  
<https://inspire.ec.europa.eu/codelist/ProcessStepGeneralValue/elaboration>

charakter ustalenia

ogólnie wiążące  
<https://inspire.ec.europa.eu/codelist/RegulationNatureValue/generallyBinding>

profil podstawowy

teren zabudowy mieszkaniowej jednorodzinnej  
teren usług  
teren komunikacji  
teren zieleni urządzonej  
teren ogrodów działkowych  
teren infrastruktury technicznej

profil dodatkowy

teren wód

maksymalna nadziemna intensywność zabudowy

0.5

maksymalny udział powierzchni zabudowy

25%

maksymalna wysokość zabudowy

10.0 m

minimalny udział powierzchni biologicznie czynnej

40%

geometria



**plan**

<https://www.gov.pl/zagospodarowanieprzestrzenne/app/AktPlanowaniaPrzestrzennego/PL.ZIPPZP.10212/241404-POG/1POG>

**strefa planistyczna**

PL.ZIPPZP.10212\_241404-POG\_1POG-31SU\_20250516T120614

**identyfier**

<https://www.gov.pl/zagospodarowanieprzestrzenne/app/StrefaPlanistyczna/PL.ZIPPZP.10212/241404-POG/1POG-31SU/20250516T120614>

**przestrzen nazw**

PL.ZIPPZP.10212/241404-POG

**lokalny id**

1POG-31SU

**wersja id**

20250516T120614

**poczatek wersji obiektu**

2025-05-16T12:06:14

**nazwa**

strefa usługowa

**oznaczenie**

31SU

**symbol**

SU

**obowiazuje od**

2025-05-16

**obowiazuje do**

obecnie

**status**

w opracowaniu  
<https://inspire.ec.europa.eu/codelist/ProcessStepGeneralValue/elaboration>

**charakter ustalenia**

ogólnie wiążące  
<https://inspire.ec.europa.eu/codelist/RegulationNatureValue/generallyBinding>

**profil podstawowy**

teren usług  
 teren komunikacji  
 teren zieleni urządzonej  
 teren ogrodów działkowych  
 teren infrastruktury technicznej

**maksymalna nadziemna intensywnosc zabudowy**

0.6

**maksymalny udzial powierzchni zabudowy**

30%

**maksymalna wysokosc zabudowy**

10.0 m

**minimalny udzial powierzchni biologicznie czynnej**

30%

**geometria**





**plan**

<https://www.gov.pl/zagospodarowanieprzestrzenne/app/AktPlanowaniaPrzestrzennego/PL.ZIPPZP.10212/241404-POG/1POG>

**strefa planistyczna**

PL.ZIPPZP.10212\_241404-POG\_1POG-31SO\_20250516T120614

**identyfier**

<https://www.gov.pl/zagospodarowanieprzestrzenne/app/StrefaPlanistyczna/PL.ZIPPZP.10212/241404-POG/1POG-31SO/20250516T120614>

**przestrzen nazw**

PL.ZIPPZP.10212/241404-POG

**lokalny id**

1POG-31SO

**wersja id**

20250516T120614

**poczatek wersji obiektu**

2025-05-16T12:06:14

**nazwa**

strefa otwarta

**oznaczenie**

31SO

**symbol**

SO

**obowiazuje od**

2025-05-16

**obowiazuje do**

obecnie

**status**

w opracowaniu  
<https://inspire.ec.europa.eu/codelist/ProcessStepGeneralValue/elaboration>

**charakter ustalenia**

ogólnie wiążące  
<https://inspire.ec.europa.eu/codelist/RegulationNatureValue/generallyBinding>

**profil podstawowy**

teren rolnictwa z zakazem zabudowy  
teren lasu  
teren zieleni naturalnej  
teren wód  
teren komunikacji  
teren ogrodów działkowych  
teren infrastruktury technicznej

**geometria**





**plan**

<https://www.gov.pl/zagospodarowanieprzestrzenne/app/AktPlanowaniaPrzestrzennego/PL.ZIPPZP.10212/241404-POG/1POG>

**strefa planistyczna**

PL.ZIPPZP.10212\_241404-POG\_1POG-32SZ\_20250516T120614

**identfier**

<https://www.gov.pl/zagospodarowanieprzestrzenne/app/StrefaPlanistyczna/PL.ZIPPZP.10212/241404-POG/1POG-32SZ/20250516T120614>

**przestrzen nazw**

PL.ZIPPZP.10212/241404-POG

**lokalny id**

1POG-32SZ

**wersja id**

20250516T120614

**poczatek wersji obiektu**

2025-05-16T12:06:14

**nazwa**

strefa wielofunkcyjna z zabudową zagrodową

**oznaczenie**

32SZ

**symbol**

SZ

**obowiazuje od**

2025-05-16

**obowiazuje do**

obecnie

**status**

w opracowaniu  
<https://inspire.ec.europa.eu/codelist/ProcessStepGeneralValue/elaboration>

**charakter ustalenia**

ogólnie wiążące  
<https://inspire.ec.europa.eu/codelist/RegulationNatureValue/generallyBinding>

**profil podstawowy**

teren zabudowy zagrodowej  
teren produkcji w gospodarstwach rolnych  
teren akwakultury i obsługi rybactwa  
teren komunikacji  
teren zieleni urządzonej  
teren ogrodów działkowych  
teren infrastruktury technicznej

**profil dodatkowy**

teren usług

**maksymalna nadziemna intensywnosc zabudowy**

0.5

**maksymalny udzial powierzchni zabudowy**

25%


**maksymalna wysokosc zabudowy**

10.0 m

**minimalny udzial powierzchni biologicznie czynnej**

40%

geometria



plan

<https://www.gov.pl/zagospodarowanieprzestrzenne/app/AktPlanowaniaPrzestrzennego/PL.ZIPPZP.10212/241404-POG/1POG>

strefa planistyczna

PL.ZIPPZP.10212\_241404-POG\_1POG-32SJ\_20250516T120614

identyfier

<https://www.gov.pl/zagospodarowanieprzestrzenne/app/StrefaPlanistyczna/PL.ZIPPZP.10212/241404-POG/1POG-32SJ/20250516T120614>

przestrzen nazw

PL.ZIPPZP.10212/241404-POG

lokalny id

1POG-32SJ

wersja id

20250516T120614

początek wersji obiektu

2025-05-16T12:06:14

nazwa

strefa wielofunkcyjna z zabudową mieszkaniową jednorodzinną

oznaczenie

32SJ

symbol

SJ

obowiązuje od

2025-05-16

obowiązuje do

obecnie

status

w opracowaniu  
<https://inspire.ec.europa.eu/codelist/ProcessStepGeneralValue/elaboration>

charakter ustalenia

ogólnie wiążące  
<https://inspire.ec.europa.eu/codelist/RegulationNatureValue/generallyBinding>

profil podstawowy

teren zabudowy mieszkaniowej jednorodzinnej  
teren usług  
teren komunikacji  
teren zieleni urządzonej  
teren ogrodów działkowych  
teren infrastruktury technicznej

maksymalna nadziemna intensywność zabudowy

0.5

maksymalny udział powierzchni zabudowy

25%

maksymalna wysokość zabudowy

10.0 m

minimalny udział powierzchni biologicznie czynnej

40%

geometria



**plan**

<https://www.gov.pl/zagospodarowanieprzestrzenne/app/AktPlanowaniaPrzestrzennego/PL.ZIPPZP.10212/241404-POG/1POG>

**strefa planistyczna**

PL.ZIPPZP.10212\_241404-POG\_1POG-32SU\_20250516T120614

**identyfier**

<https://www.gov.pl/zagospodarowanieprzestrzenne/app/StrefaPlanistyczna/PL.ZIPPZP.10212/241404-POG/1POG-32SU/20250516T120614>

**przestrzen nazw**

PL.ZIPPZP.10212/241404-POG

**lokalny id**

1POG-32SU

**wersja id**

20250516T120614

**poczatek wersji obiektu**

2025-05-16T12:06:14

**nazwa**

strefa usługowa

**oznaczenie**

32SU

**symbol**

SU

**obowiazuje od**

2025-05-16

**obowiazuje do**

obecnie

**status**

w opracowaniu  
<https://inspire.ec.europa.eu/codelist/ProcessStepGeneralValue/elaboration>

**charakter ustalenia**

ogólnie wiążące  
<https://inspire.ec.europa.eu/codelist/RegulationNatureValue/generallyBinding>

**profil podstawowy**

teren usług  
teren komunikacji  
teren zieleni urządzonej  
teren ogrodów działkowych  
teren infrastruktury technicznej

**maksymalna nadziemna intensywnosc zabudowy**

0.6

**maksymalny udzial powierzchni zabudowy**

30%

**maksymalna wysokosc zabudowy**

10.0 m

**minimalny udzial powierzchni biologicznie czynnej**

30%

**geometria**



**plan**

<https://www.gov.pl/zagospodarowanieprzestrzenne/app/AktPlanowaniaPrzestrzennego/PL.ZIPPZP.10212/241404-POG/1POG>

**strefa planistyczna**

PL.ZIPPZP.10212\_241404-POG\_1POG-32SO\_20250516T120614

**identyfier**

<https://www.gov.pl/zagospodarowanieprzestrzenne/app/StrefaPlanistyczna/PL.ZIPPZP.10212/241404-POG/1POG-32SO/20250516T120614>

**przestrzen nazw**

PL.ZIPPZP.10212/241404-POG

**lokalny id**

1POG-32SO

**wersja id**

20250516T120614

**poczatek wersji obiektu**

2025-05-16T12:06:14

**nazwa**

strefa otwarta

**oznaczenie**

32SO

**symbol**

SO

**obowiazuje od**

2025-05-16

**obowiazuje do**

obecnie

**status**

w opracowaniu  
<https://inspire.ec.europa.eu/codelist/ProcessStepGeneralValue/elaboration>

**charakter ustalenia**

ogólnie wiążące  
<https://inspire.ec.europa.eu/codelist/RegulationNatureValue/generallyBinding>

**profil podstawowy**

teren rolnictwa z zakazem zabudowy  
teren lasu  
teren zieleni naturalnej  
teren wód  
teren komunikacji  
teren ogrodów działkowych  
teren infrastruktury technicznej

**geometria**



**plan**

<https://www.gov.pl/zagospodarowanieprzestrzenne/app/AktPlanowaniaPrzestrzennego/PL.ZIPPZP.10212/241404-POG/1POG>

**strefa planistyczna**

PL.ZIPPZP.10212\_241404-POG\_1POG-33SZ\_20250516T120614

**identfier**

<https://www.gov.pl/zagospodarowanieprzestrzenne/app/StrefaPlanistyczna/PL.ZIPPZP.10212/241404-POG/1POG-33SZ/20250516T120614>

**przestrzen nazw**

PL.ZIPPZP.10212/241404-POG

**lokalny id**

1POG-33SZ

**wersja id**

20250516T120614

**początek wersji obiektu**

2025-05-16T12:06:14

**nazwa**

strefa wielofunkcyjna z zabudową zagrodową

**oznaczenie**

33SZ

**symbol**

SZ

**obowiązuje od**

2025-05-16

**obowiązuje do**

obecnie

**status**

w opracowaniu  
<https://inspire.ec.europa.eu/codelist/ProcessStepGeneralValue/elaboration>

**charakter ustalenia**

ogólnie wiążące  
<https://inspire.ec.europa.eu/codelist/RegulationNatureValue/generallyBinding>

**profil podstawowy**

teren zabudowy zagrodowej  
 teren produkcji w gospodarstwach rolnych  
 teren akwakultury i obsługi rybactwa  
 teren komunikacji  
 teren zieleni urządzonej  
 teren ogrodów działkowych  
 teren infrastruktury technicznej

**profil dodatkowy**

teren usług

**maksymalna nadziemna intensywnosc zabudowy**

0.5

**maksymalny udział powierzchni zabudowy**

25%

**maksymalna wysokosc zabudowy**

10.0 m

**minimalny udział powierzchni biologicznie czynnej**

40%

geometria	
plan	<a href="https://www.gov.pl/zagospodarowanieprzestrzenne/app/AktPlanowaniaPrzestrzennego/PL.ZIPPZP.10212/241404-POG/1POG">https://www.gov.pl/zagospodarowanieprzestrzenne/app/AktPlanowaniaPrzestrzennego/PL.ZIPPZP.10212/241404-POG/1POG</a>
strefa planistyczna	PL.ZIPPZP.10212_241404-POG_1POG-33SJ_20250520T113609
identyfier	<a href="https://www.gov.pl/zagospodarowanieprzestrzenne/app/StrefaPlanistyczna/PL.ZIPPZP.10212/241404-POG/1POG-33SJ/20250520T113609">https://www.gov.pl/zagospodarowanieprzestrzenne/app/StrefaPlanistyczna/PL.ZIPPZP.10212/241404-POG/1POG-33SJ/20250520T113609</a>
przestrzen nazw	PL.ZIPPZP.10212/241404-POG
lokalny id	1POG-33SJ
wersja id	20250520T113609
poczatek wersji obiektu	2025-05-20T11:36:09
nazwa	strefa wielofunkcyjna z zabudową mieszkaniową jednorodzinną
oznaczenie	33SJ
symbol	SJ
obowiazuje od	2025-05-16
obowiazuje do	obecnie
status	w opracowaniu <a href="https://inspire.ec.europa.eu/codelist/ProcessStepGeneralValue/elaboration">https://inspire.ec.europa.eu/codelist/ProcessStepGeneralValue/elaboration</a>
charakter ustalenia	ogólnie wiążące <a href="https://inspire.ec.europa.eu/codelist/RegulationNatureValue/generallyBinding">https://inspire.ec.europa.eu/codelist/RegulationNatureValue/generallyBinding</a>
profil podstawowy	teren zabudowy mieszkaniowej jednorodzinnej teren usług teren komunikacji teren zieleni urządzonej teren ogrodów działkowych teren infrastruktury technicznej
profil dodatkowy	teren wód
maksymalna nadziemna intensywnosc zabudowy	0.5
maksymalny udzial powierzchni zabudowy	25%
maksymalna wysokosc zabudowy	10.0 m
minimalny udzial powierzchni biologicznie czynnej	40%
geometria	





**plan**

<https://www.gov.pl/zagospodarowanieprzestrzenne/app/AktPlanowaniaPrzestrzennego/PL.ZIPPZP.10212/241404-POG/1POG>

**strefa planistyczna**

PL.ZIPPZP.10212\_241404-POG\_1POG-33SU\_20250516T165729

**identyfier**

<https://www.gov.pl/zagospodarowanieprzestrzenne/app/StrefaPlanistyczna/PL.ZIPPZP.10212/241404-POG/1POG-33SU/20250516T165729>

**przestrzen nazw**

PL.ZIPPZP.10212/241404-POG

**lokalny id**

1POG-33SU

**wersja id**

20250516T165729

**poczatek wersji obiektu**

2025-05-16T16:57:29

**nazwa**

strefa usługowa

**oznaczenie**

33SU

**symbol**

SU

**obowiazuje od**

2025-05-16

**obowiazuje do**

obecnie

**status**

w opracowaniu  
<https://inspire.ec.europa.eu/codelist/ProcessStepGeneralValue/elaboration>

**charakter ustalenia**

ogólnie wiążące  
<https://inspire.ec.europa.eu/codelist/RegulationNatureValue/generallyBinding>

**profil podstawowy**

teren usług  
teren komunikacji  
teren zieleni urządzonej  
teren ogrodów działkowych  
teren infrastruktury technicznej

**profil dodatkowy**

teren wód

**maksymalna nadziemna intensywnosc zabudowy**

0.6

**maksymalny udzial powierzchni zabudowy**

30%

**maksymalna wysokosc zabudowy**

10.0 m

**minimalny udzial powierzchni biologicznie czynnej**

30%

**geometria**



**plan**

<https://www.gov.pl/zagospodarowanieprzestrzenne/app/AktPlanowaniaPrzestrzennego/PL.ZIPPZP.10212/241404-POG/1POG>

**strefa planistyczna**

PL.ZIPPZP.10212\_241404-POG\_1POG-34SZ\_20250516T120614

**identfier**

<https://www.gov.pl/zagospodarowanieprzestrzenne/app/StrefaPlanistyczna/PL.ZIPPZP.10212/241404-POG/1POG-34SZ/20250516T120614>

**przestrzen nazw**

PL.ZIPPZP.10212/241404-POG

**lokalny id**

1POG-34SZ

**wersja id**

20250516T120614

**poczatek wersji obiektu**

2025-05-16T12:06:14

**nazwa**

strefa wielofunkcyjna z zabudową zagrodową

**oznaczenie**

34SZ

**symbol**

SZ

**obowiazuje od**

2025-05-16

**obowiazuje do**

obecnie

**status**

w opracowaniu  
<https://inspire.ec.europa.eu/codelist/ProcessStepGeneralValue/elaboration>

**charakter ustalenia**

ogólnie wiążące  
<https://inspire.ec.europa.eu/codelist/RegulationNatureValue/generallyBinding>

**profil podstawowy**

teren zabudowy zagrodowej  
 teren produkcji w gospodarstwach rolnych  
 teren akwakultury i obsługi rybactwa  
 teren komunikacji  
 teren zieleni urządzonej  
 teren ogrodów działkowych  
 teren infrastruktury technicznej

**profil dodatkowy**

teren usług

**maksymalna nadziemna intensywnosc zabudowy**

0.5

**maksymalny udzial powierzchni zabudowy**

25%

**maksymalna wysokosc zabudowy**

10.0 m

**minimalny udzial powierzchni biologicznie czynnej**

40%

geometria



plan

<https://www.gov.pl/zagospodarowanieprzestrzenne/app/AktPlanowaniaPrzestrzennego/PL.ZIPPZP.10212/241404-POG/1POG>

strefa planistyczna

PL.ZIPPZP.10212\_241404-POG\_1POG-34SJ\_20250516T120614

identyfier

<https://www.gov.pl/zagospodarowanieprzestrzenne/app/StrefaPlanistyczna/PL.ZIPPZP.10212/241404-POG/1POG-34SJ/20250516T120614>

przestrzen nazw

PL.ZIPPZP.10212/241404-POG

lokalny id

1POG-34SJ

wersja id

20250516T120614

początek wersji obiektu

2025-05-16T12:06:14

nazwa

strefa wielofunkcyjna z zabudową mieszkaniową jednorodzinną

oznaczenie

34SJ

symbol

SJ

obowiązuje od

2025-05-16

obowiązuje do

obecnie

status

w opracowaniu  
<https://inspire.ec.europa.eu/codelist/ProcessStepGeneralValue/elaboration>

charakter ustalenia

ogólnie wiążące  
<https://inspire.ec.europa.eu/codelist/RegulationNatureValue/generallyBinding>

profil podstawowy

teren zabudowy mieszkaniowej jednorodzinnej  
teren usług  
teren komunikacji  
teren zieleni urządzonej  
teren ogrodów działkowych  
teren infrastruktury technicznej

maksymalna nadziemna intensywność zabudowy

0.5

maksymalny udział powierzchni zabudowy

25%

maksymalna wysokość zabudowy

10.0 m

minimalny udział powierzchni biologicznie czynnej

40%

geometria



**plan**

<https://www.gov.pl/zagospodarowanieprzestrzenne/app/AktPlanowaniaPrzestrzennego/PL.ZIPPZP.10212/241404-POG/1POG>

**strefa planistyczna**

PL.ZIPPZP.10212\_241404-POG\_1POG-34SU\_20250516T120614

**identfier**

<https://www.gov.pl/zagospodarowanieprzestrzenne/app/StrefaPlanistyczna/PL.ZIPPZP.10212/241404-POG/1POG-34SU/20250516T120614>

**przestrzen nazw**

PL.ZIPPZP.10212/241404-POG

**lokalny id**

1POG-34SU

**wersja id**

20250516T120614

**poczatek wersji obiektu**

2025-05-16T12:06:14

**nazwa**

strefa usługowa

**oznaczenie**

34SU

**symbol**

SU

**obowiazuje od**

2025-05-16

**obowiazuje do**

obecnie

**status**

w opracowaniu  
<https://inspire.ec.europa.eu/codelist/ProcessStepGeneralValue/elaboration>

**charakter ustalenia**

ogólnie wiążące  
<https://inspire.ec.europa.eu/codelist/RegulationNatureValue/generallyBinding>

**profil podstawowy**

teren usług  
teren komunikacji  
teren zieleni urządzonej  
teren ogrodów działkowych  
teren infrastruktury technicznej

**profil dodatkowy**

teren wód

**maksymalna nadziemna intensywnosc zabudowy**

1

**maksymalny udzial powierzchni zabudowy**

40%

**maksymalna wysokosc zabudowy**

12.0 m

**minimalny udzial powierzchni biologicznie czynnej**

30%

**geometria**



**plan**

<https://www.gov.pl/zagospodarowanieprzestrzenne/app/AktPlanowaniaPrzestrzennego/PL.ZIPPZP.10212/241404-POG/1POG>

**strefa planistyczna**

PL.ZIPPZP.10212\_241404-POG\_1POG-35SZ\_20250516T120614

**identfier**

<https://www.gov.pl/zagospodarowanieprzestrzenne/app/StrefaPlanistyczna/PL.ZIPPZP.10212/241404-POG/1POG-35SZ/20250516T120614>

**przestrzen nazw**

PL.ZIPPZP.10212/241404-POG

**lokalny id**

1POG-35SZ

**wersja id**

20250516T120614

**poczatek wersji obiektu**

2025-05-16T12:06:14

**nazwa**

strefa wielofunkcyjna z zabudową zagrodową

**oznaczenie**

35SZ

**symbol**

SZ

**obowiazuje od**

2025-05-16

**obowiazuje do**

obecnie

**status**

w opracowaniu  
<https://inspire.ec.europa.eu/codelist/ProcessStepGeneralValue/elaboration>

**charakter ustalenia**

ogólnie wiążące  
<https://inspire.ec.europa.eu/codelist/RegulationNatureValue/generallyBinding>

**profil podstawowy**

teren zabudowy zagrodowej  
teren produkcji w gospodarstwach rolnych  
teren akwakultury i obsługi rybactwa  
teren komunikacji  
teren zieleni urządzonej  
teren ogrodów działkowych  
teren infrastruktury technicznej

**profil dodatkowy**

teren usług

**maksymalna nadziemna intensywnosc zabudowy**

0.5

**maksymalny udzial powierzchni zabudowy**

25%

**maksymalna wysokosc zabudowy**

10.0 m

**minimalny udzial powierzchni biologicznie czynnej**

40%



geometria	
plan	<a href="https://www.gov.pl/zagospodarowanieprzestrzenne/app/AktPlanowaniaPrzestrzennego/PL.ZIPPZP.10212/241404-POG/1POG">https://www.gov.pl/zagospodarowanieprzestrzenne/app/AktPlanowaniaPrzestrzennego/PL.ZIPPZP.10212/241404-POG/1POG</a>
strefa planistyczna	PL.ZIPPZP.10212_241404-POG_1POG-35SJ_20250516T120614
identyfier	<a href="https://www.gov.pl/zagospodarowanieprzestrzenne/app/StrefaPlanistyczna/PL.ZIPPZP.10212/241404-POG/1POG-35SJ/20250516T120614">https://www.gov.pl/zagospodarowanieprzestrzenne/app/StrefaPlanistyczna/PL.ZIPPZP.10212/241404-POG/1POG-35SJ/20250516T120614</a>
przestrzen nazw	PL.ZIPPZP.10212/241404-POG
lokalny id	1POG-35SJ
wersja id	20250516T120614
poczatek wersji obiektu	2025-05-16T12:06:14
nazwa	strefa wielofunkcyjna z zabudową mieszkaniową jednorodzinną
oznaczenie	35SJ
symbol	SJ
obowiazuje od	2025-05-16
obowiazuje do	obecnie
status	w opracowaniu <a href="https://inspire.ec.europa.eu/codelist/ProcessStepGeneralValue/elaboration">https://inspire.ec.europa.eu/codelist/ProcessStepGeneralValue/elaboration</a>
charakter ustalenia	ogólnie wiążące <a href="https://inspire.ec.europa.eu/codelist/RegulationNatureValue/generallyBinding">https://inspire.ec.europa.eu/codelist/RegulationNatureValue/generallyBinding</a>
profil podstawowy	teren zabudowy mieszkaniowej jednorodzinnej teren usług teren komunikacji teren zieleni urządzonej teren ogrodów działkowych teren infrastruktury technicznej
profil dodatkowy	teren wód
maksymalna nadziemna intensywnosc zabudowy	0.5
maksymalny udzial powierzchni zabudowy	25%
maksymalna wysokosc zabudowy	10.0 m
minimalny udzial powierzchni biologicznie czynnej	40%
geometria	





**plan**

<https://www.gov.pl/zagospodarowanieprzestrzenne/app/AktPlanowaniaPrzestrzennego/PL.ZIPPZP.10212/241404-POG/1POG>

**strefa planistyczna**

PL.ZIPPZP.10212\_241404-POG\_1POG-35SU\_20250516T120614

**identfier**

<https://www.gov.pl/zagospodarowanieprzestrzenne/app/StrefaPlanistyczna/PL.ZIPPZP.10212/241404-POG/1POG-35SU/20250516T120614>

**przestrzen nazw**

PL.ZIPPZP.10212/241404-POG

**lokalny id**

1POG-35SU

**wersja id**

20250516T120614

**poczatek wersji obiektu**

2025-05-16T12:06:14

**nazwa**

strefa usługowa

**oznaczenie**

35SU

**symbol**

SU

**obowiazuje od**

2025-05-16

**obowiazuje do**

obecnie

**status**

w opracowaniu  
<https://inspire.ec.europa.eu/codelist/ProcessStepGeneralValue/elaboration>

**charakter ustalenia**

ogólnie wiążące  
<https://inspire.ec.europa.eu/codelist/RegulationNatureValue/generallyBinding>

**profil podstawowy**

teren usług  
teren komunikacji  
teren zieleni urządzonej  
teren ogrodów działkowych  
teren infrastruktury technicznej

**maksymalna nadziemna intensywnosc zabudowy**

0.8

**maksymalny udzial powierzchni zabudowy**

40%

**maksymalna wysokosc zabudowy**

10.0 m

**minimalny udzial powierzchni biologicznie czynnej**

30%

**geometria**



**plan** <https://www.gov.pl/zagospodarowanieprzestrzenne/app/AktPlanowaniaPrzestrzennego/PL.ZIPPZP.10212/241404-POG/1POG>

**strefa planistyczna** PL.ZIPPZP.10212\_241404-POG\_1POG-36SZ\_20250516T120614

**identfier** <https://www.gov.pl/zagospodarowanieprzestrzenne/app/StrefaPlanistyczna/PL.ZIPPZP.10212/241404-POG/1POG-36SZ/20250516T120614>

**przestrzen nazw** PL.ZIPPZP.10212/241404-POG

**lokalny id** 1POG-36SZ

**wersja id** 20250516T120614

**poczatek wersji obiektu** 2025-05-16T12:06:14

**nazwa** strefa wielofunkcyjna z zabudową zagrodową

**oznaczenie** 36SZ

**symbol** SZ

**obowiazuje od** 2025-05-16

**obowiazuje do** obecnie

**status** w opracowaniu  
<https://inspire.ec.europa.eu/codelist/ProcessStepGeneralValue/elaboration>

**charakter ustalenia** ogólnie wiążące  
<https://inspire.ec.europa.eu/codelist/RegulationNatureValue/generallyBinding>

**profil podstawowy** teren zabudowy zagrodowej  
teren produkcji w gospodarstwach rolnych  
teren akwakultury i obsługi rybactwa  
teren komunikacji  
teren zieleni urządzonej  
teren ogrodów działkowych  
teren infrastruktury technicznej

**profil dodatkowy** teren usług

**maksymalna nadziemna intensywnosc zabudowy** 0.5

**maksymalny udzial powierzchni zabudowy** 25%

**maksymalna wysokosc zabudowy** 10.0 m

**minimalny udzial powierzchni biologicznie czynnej** 40%

geometria



plan

<https://www.gov.pl/zagospodarowanieprzestrzenne/app/AktPlanowaniaPrzestrzennego/PL.ZIPPZP.10212/241404-POG/1POG>

strefa planistyczna

PL.ZIPPZP.10212\_241404-POG\_1POG-36SJ\_20250516T120614

identyfier

<https://www.gov.pl/zagospodarowanieprzestrzenne/app/StrefaPlanistyczna/PL.ZIPPZP.10212/241404-POG/1POG-36SJ/20250516T120614>

przestrzen nazw

PL.ZIPPZP.10212/241404-POG

lokalny id

1POG-36SJ

wersja id

20250516T120614

początek wersji obiektu

2025-05-16T12:06:14

nazwa

strefa wielofunkcyjna z zabudową mieszkaniową jednorodzinną

oznaczenie

36SJ

symbol

SJ

obowiązuje od

2025-05-16

obowiązuje do

obecnie

status

w opracowaniu  
<https://inspire.ec.europa.eu/codelist/ProcessStepGeneralValue/elaboration>

charakter ustalenia

ogólnie wiążące  
<https://inspire.ec.europa.eu/codelist/RegulationNatureValue/generallyBinding>

profil podstawowy

teren zabudowy mieszkaniowej jednorodzinnej  
teren usług  
teren komunikacji  
teren zieleni urządzonej  
teren ogrodów działkowych  
teren infrastruktury technicznej

maksymalna nadziemna intensywność zabudowy

0.5

maksymalny udział powierzchni zabudowy

25%

maksymalna wysokość zabudowy

10.0 m

minimalny udział powierzchni biologicznie czynnej

40%

geometria



**plan**

<https://www.gov.pl/zagospodarowanieprzestrzenne/app/AktPlanowaniaPrzestrzennego/PL.ZIPPZP.10212/241404-POG/1POG>

**strefa planistyczna**

PL.ZIPPZP.10212\_241404-POG\_1POG-36SU\_20250516T120614

**identyfier**

<https://www.gov.pl/zagospodarowanieprzestrzenne/app/StrefaPlanistyczna/PL.ZIPPZP.10212/241404-POG/1POG-36SU/20250516T120614>

**przestrzen nazw**

PL.ZIPPZP.10212/241404-POG

**lokalny id**

1POG-36SU

**wersja id**

20250516T120614

**poczatek wersji obiektu**

2025-05-16T12:06:14

**nazwa**

strefa usługowa

**oznaczenie**

36SU

**symbol**

SU

**obowiazuje od**

2025-05-16

**obowiazuje do**

obecnie

**status**

w opracowaniu  
<https://inspire.ec.europa.eu/codelist/ProcessStepGeneralValue/elaboration>

**charakter ustalenia**

ogólnie wiążące  
<https://inspire.ec.europa.eu/codelist/RegulationNatureValue/generallyBinding>

**profil podstawowy**

teren usług  
teren komunikacji  
teren zieleni urządzonej  
teren ogrodów działkowych  
teren infrastruktury technicznej

**maksymalna nadziemna intensywnosc zabudowy**

0.6

**maksymalny udzial powierzchni zabudowy**

30%

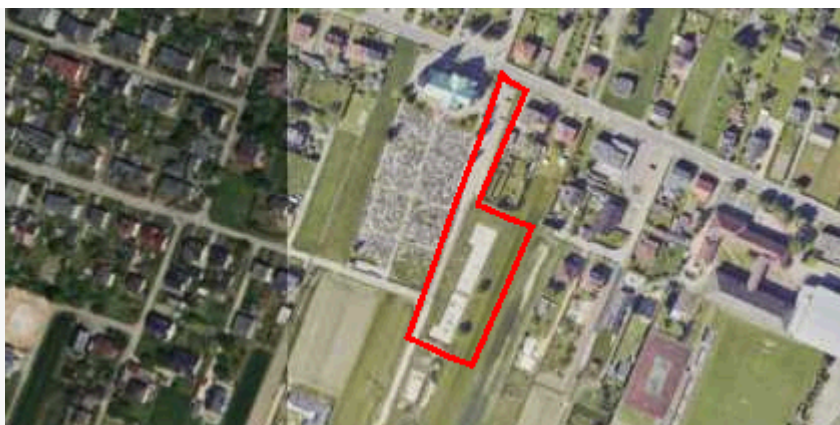
**maksymalna wysokosc zabudowy**

10.0 m

**minimalny udzial powierzchni biologicznie czynnej**

30%

**geometria**



**plan**

<https://www.gov.pl/zagospodarowanieprzestrzenne/app/AktPlanowaniaPrzestrzennego/PL.ZIPPZP.10212/241404-POG/1POG>

**strefa planistyczna**

PL.ZIPPZP.10212\_241404-POG\_1POG-37SZ\_20250516T120614

**identfier**

<https://www.gov.pl/zagospodarowanieprzestrzenne/app/StrefaPlanistyczna/PL.ZIPPZP.10212/241404-POG/1POG-37SZ/20250516T120614>

**przestrzen nazw**

PL.ZIPPZP.10212/241404-POG

**lokalny id**

1POG-37SZ

**wersja id**

20250516T120614

**poczatek wersji obiektu**

2025-05-16T12:06:14

**nazwa**

strefa wielofunkcyjna z zabudową zagrodową

**oznaczenie**

37SZ

**symbol**

SZ

**obowiazuje od**

2025-05-16

**obowiazuje do**

obecnie

**status**

w opracowaniu  
<https://inspire.ec.europa.eu/codelist/ProcessStepGeneralValue/elaboration>

**charakter ustalenia**

ogólnie wiążące  
<https://inspire.ec.europa.eu/codelist/RegulationNatureValue/generallyBinding>

**profil podstawowy**

teren zabudowy zagrodowej  
teren produkcji w gospodarstwach rolnych  
teren akwakultury i obsługi rybactwa  
teren komunikacji  
teren zieleni urządzonej  
teren ogrodów działkowych  
teren infrastruktury technicznej

**profil dodatkowy**

teren usług

**maksymalna nadziemna intensywnosc zabudowy**

0.5

**maksymalny udzial powierzchni zabudowy**

25%

**maksymalna wysokosc zabudowy**

10.0 m

**minimalny udzial powierzchni biologicznie czynnej**

40%



geometria



plan

<https://www.gov.pl/zagospodarowanieprzestrzenne/app/AktPlanowaniaPrzestrzennego/PL.ZIPPZP.10212/241404-POG/1POG>

strefa planistyczna

PL.ZIPPZP.10212\_241404-POG\_1POG-37SJ\_20250516T120614

identyfier

<https://www.gov.pl/zagospodarowanieprzestrzenne/app/StrefaPlanistyczna/PL.ZIPPZP.10212/241404-POG/1POG-37SJ/20250516T120614>

przestrzen nazw

PL.ZIPPZP.10212/241404-POG

lokalny id

1POG-37SJ

wersja id

20250516T120614

początek wersji obiektu

2025-05-16T12:06:14

nazwa

strefa wielofunkcyjna z zabudową mieszkaniową jednorodzinną

oznaczenie

37SJ

symbol

SJ

obowiązuje od

2025-05-16

obowiązuje do

obecnie

status

w opracowaniu  
<https://inspire.ec.europa.eu/codelist/ProcessStepGeneralValue/elaboration>

charakter ustalenia

ogólnie wiążące  
<https://inspire.ec.europa.eu/codelist/RegulationNatureValue/generallyBinding>

profil podstawowy

teren zabudowy mieszkaniowej jednorodzinnej  
teren usług  
teren komunikacji  
teren zieleni urządzonej  
teren ogrodów działkowych  
teren infrastruktury technicznej

maksymalna nadziemna intensywność zabudowy

0.5

maksymalny udział powierzchni zabudowy

25%

maksymalna wysokość zabudowy

10.0 m

minimalny udział powierzchni biologicznie czynnej

40%

geometria





**plan**

<https://www.gov.pl/zagospodarowanieprzestrzenne/app/AktPlanowaniaPrzestrzennego/PL.ZIPPZP.10212/241404-POG/1POG>

**strefa planistyczna**

PL.ZIPPZP.10212\_241404-POG\_1POG-37SU\_20250516T170207

**identyfier**

<https://www.gov.pl/zagospodarowanieprzestrzenne/app/StrefaPlanistyczna/PL.ZIPPZP.10212/241404-POG/1POG-37SU/20250516T170207>

**przestrzen nazw**

PL.ZIPPZP.10212/241404-POG

**lokalny id**

1POG-37SU

**wersja id**

20250516T170207

**początek wersji obiektu**

2025-05-16T17:02:07

**nazwa**

strefa usługowa

**oznaczenie**

37SU

**symbol**

SU

**obowiązuje od**

2025-05-16

**obowiązuje do**

obecnie

**status**

w opracowaniu  
<https://inspire.ec.europa.eu/codelist/ProcessStepGeneralValue/elaboration>

**charakter ustalenia**

ogólnie wiążące  
<https://inspire.ec.europa.eu/codelist/RegulationNatureValue/generallyBinding>

**profil podstawowy**

teren usług  
teren komunikacji  
teren zieleni urządzonej  
teren ogrodów działkowych  
teren infrastruktury technicznej

**maksymalna nadziemna intensywność zabudowy**

0.6

**maksymalny udział powierzchni zabudowy**

30%

**maksymalna wysokość zabudowy**

10.0 m

**minimalny udział powierzchni biologicznie czynnej**

30%

**geometria**



**plan**

<https://www.gov.pl/zagospodarowanieprzestrzenne/app/AktPlanowaniaPrzestrzennego/PL.ZIPPZP.10212/241404-POG/1POG>

**strefa planistyczna**

PL.ZIPPZP.10212\_241404-POG\_1POG-38SZ\_20250520T113608

**identfier**

<https://www.gov.pl/zagospodarowanieprzestrzenne/app/StrefaPlanistyczna/PL.ZIPPZP.10212/241404-POG/1POG-38SZ/20250520T113608>

**przestrzen nazw**

PL.ZIPPZP.10212/241404-POG

**lokalny id**

1POG-38SZ

**wersja id**

20250520T113608

**poczatek wersji obiektu**

2025-05-20T11:36:08

**nazwa**

strefa wielofunkcyjna z zabudową zagrodową

**oznaczenie**

38SZ

**symbol**

SZ

**obowiazuje od**

2025-05-16

**obowiazuje do**

obecnie

**status**

w opracowaniu  
<https://inspire.ec.europa.eu/codelist/ProcessStepGeneralValue/elaboration>

**charakter ustalenia**

ogólnie wiążące  
<https://inspire.ec.europa.eu/codelist/RegulationNatureValue/generallyBinding>

**profil podstawowy**

teren zabudowy zagrodowej  
 teren produkcji w gospodarstwach rolnych  
 teren akwakultury i obsługi rybactwa  
 teren komunikacji  
 teren zieleni urządzonej  
 teren ogrodów działkowych  
 teren infrastruktury technicznej

**profil dodatkowy**

teren usług

**maksymalna nadziemna intensywnosc zabudowy**

0.5

**maksymalny udzial powierzchni zabudowy**

25%

**maksymalna wysokosc zabudowy**

10.0 m

**minimalny udzial powierzchni biologicznie czynnej**

40%

geometria



plan

<https://www.gov.pl/zagospodarowanieprzestrzenne/app/AktPlanowaniaPrzestrzennego/PL.ZIPPZP.10212/241404-POG/1POG>

strefa planistyczna

PL.ZIPPZP.10212\_241404-POG\_1POG-38SJ\_20250516T120614

identyfier

<https://www.gov.pl/zagospodarowanieprzestrzenne/app/StrefaPlanistyczna/PL.ZIPPZP.10212/241404-POG/1POG-38SJ/20250516T120614>

przestrzen nazw

PL.ZIPPZP.10212/241404-POG

lokalny id

1POG-38SJ

wersja id

20250516T120614

początek wersji obiektu

2025-05-16T12:06:14

nazwa

strefa wielofunkcyjna z zabudową mieszkaniową jednorodzinną

oznaczenie

38SJ

symbol

SJ

obowiązuje od

2025-05-16

obowiązuje do

obecnie

status

w opracowaniu  
<https://inspire.ec.europa.eu/codelist/ProcessStepGeneralValue/elaboration>

charakter ustalenia

ogólnie wiążące  
<https://inspire.ec.europa.eu/codelist/RegulationNatureValue/generallyBinding>

profil podstawowy

teren zabudowy mieszkaniowej jednorodzinnej  
teren usług  
teren komunikacji  
teren zieleni urządzonej  
teren ogrodów działkowych  
teren infrastruktury technicznej

maksymalna nadziemna intensywność zabudowy

0.5

maksymalny udział powierzchni zabudowy

25%

maksymalna wysokość zabudowy

10.0 m

minimalny udział powierzchni biologicznie czynnej

40%

geometria



**plan**

<https://www.gov.pl/zagospodarowanieprzestrzenne/app/AktPlanowaniaPrzestrzennego/PL.ZIPPZP.10212/241404-POG/1POG>

**strefa planistyczna**

PL.ZIPPZP.10212\_241404-POG\_1POG-38SU\_20250516T120614

**identyfier**

<https://www.gov.pl/zagospodarowanieprzestrzenne/app/StrefaPlanistyczna/PL.ZIPPZP.10212/241404-POG/1POG-38SU/20250516T120614>

**przestrzen nazw**

PL.ZIPPZP.10212/241404-POG

**lokalny id**

1POG-38SU

**wersja id**

20250516T120614

**poczatek wersji obiektu**

2025-05-16T12:06:14

**nazwa**

strefa usługowa

**oznaczenie**

38SU

**symbol**

SU

**obowiazuje od**

2025-05-16

**obowiazuje do**

obecnie

**status**

w opracowaniu  
<https://inspire.ec.europa.eu/codelist/ProcessStepGeneralValue/elaboration>

**charakter ustalenia**

ogólnie wiążące  
<https://inspire.ec.europa.eu/codelist/RegulationNatureValue/generallyBinding>

**profil podstawowy**

teren usług  
 teren komunikacji  
 teren zieleni urządzonej  
 teren ogrodów działkowych  
 teren infrastruktury technicznej

**maksymalna nadziemna intensywnosc zabudowy**

0.8

**maksymalny udzial powierzchni zabudowy**

40%

**maksymalna wysokosc zabudowy**

10.0 m

**minimalny udzial powierzchni biologicznie czynnej**

30%

**geometria**



**plan** <https://www.gov.pl/zagospodarowanieprzestrzenne/app/AktPlanowaniaPrzestrzennego/PL.ZIPPZP.10212/241404-POG/1POG>

**strefa planistyczna** PL.ZIPPZP.10212\_241404-POG\_1POG-39SZ\_20250516T120614

**identfier** <https://www.gov.pl/zagospodarowanieprzestrzenne/app/StrefaPlanistyczna/PL.ZIPPZP.10212/241404-POG/1POG-39SZ/20250516T120614>

**przestrzen nazw** PL.ZIPPZP.10212/241404-POG

**lokalny id** 1POG-39SZ

**wersja id** 20250516T120614

**poczatek wersji obiektu** 2025-05-16T12:06:14

**nazwa** strefa wielofunkcyjna z zabudową zagrodową

**oznaczenie** 39SZ

**symbol** SZ

**obowiazuje od** 2025-05-16

**obowiazuje do** obecnie

**status** w opracowaniu  
<https://inspire.ec.europa.eu/codelist/ProcessStepGeneralValue/elaboration>

**charakter ustalenia** ogólnie wiążące  
<https://inspire.ec.europa.eu/codelist/RegulationNatureValue/generallyBinding>

**profil podstawowy** teren zabudowy zagrodowej  
teren produkcji w gospodarstwach rolnych  
teren akwakultury i obsługi rybactwa  
teren komunikacji  
teren zieleni urządzonej  
teren ogrodów działkowych  
teren infrastruktury technicznej

**profil dodatkowy** teren usług

**maksymalna nadziemna intensywnosc zabudowy** 0.5

**maksymalny udział powierzchni zabudowy** 25%

**maksymalna wysokosc zabudowy** 10.0 m

**minimalny udział powierzchni biologicznie czynnej** 40%



geometria



plan

<https://www.gov.pl/zagospodarowanieprzestrzenne/app/AktPlanowaniaPrzestrzennego/PL.ZIPPZP.10212/241404-POG/1POG>

strefa planistyczna

PL.ZIPPZP.10212\_241404-POG\_1POG-39SJ\_20250516T120614

identyfier

<https://www.gov.pl/zagospodarowanieprzestrzenne/app/StrefaPlanistyczna/PL.ZIPPZP.10212/241404-POG/1POG-39SJ/20250516T120614>

przestrzen nazw

PL.ZIPPZP.10212/241404-POG

lokalny id

1POG-39SJ

wersja id

20250516T120614

początek wersji obiektu

2025-05-16T12:06:14

nazwa

strefa wielofunkcyjna z zabudową mieszkaniową jednorodzinną

oznaczenie

39SJ

symbol

SJ

obowiązuje od

2025-05-16

obowiązuje do

obecnie

status

w opracowaniu  
<https://inspire.ec.europa.eu/codelist/ProcessStepGeneralValue/elaboration>

charakter ustalenia

ogólnie wiążące  
<https://inspire.ec.europa.eu/codelist/RegulationNatureValue/generallyBinding>

profil podstawowy

teren zabudowy mieszkaniowej jednorodzinnej  
teren usług  
teren komunikacji  
teren zieleni urządzonej  
teren ogrodów działkowych  
teren infrastruktury technicznej

maksymalna nadziemna intensywność zabudowy

0.5

maksymalny udział powierzchni zabudowy

25%

maksymalna wysokość zabudowy

10.0 m

minimalny udział powierzchni biologicznie czynnej

40%

geometria





**plan**

<https://www.gov.pl/zagospodarowanieprzestrzenne/app/AktPlanowaniaPrzestrzennego/PL.ZIPPZP.10212/241404-POG/1POG>

**strefa planistyczna**

PL.ZIPPZP.10212\_241404-POG\_1POG-40SZ\_20250516T120614

**identyfier**

<https://www.gov.pl/zagospodarowanieprzestrzenne/app/StrefaPlanistyczna/PL.ZIPPZP.10212/241404-POG/1POG-40SZ/20250516T120614>

**przestrzen nazw**

PL.ZIPPZP.10212/241404-POG

**lokalny id**

1POG-40SZ

**wersja id**

20250516T120614

**poczatek wersji obiektu**

2025-05-16T12:06:14

**nazwa**

strefa wielofunkcyjna z zabudową zagrodową

**oznaczenie**

40SZ

**symbol**

SZ

**obowiazuje od**

2025-05-16

**obowiazuje do**

obecnie

**status**

w opracowaniu  
<https://inspire.ec.europa.eu/codelist/ProcessStepGeneralValue/elaboration>

**charakter ustalenia**

ogólnie wiążące  
<https://inspire.ec.europa.eu/codelist/RegulationNatureValue/generallyBinding>

**profil podstawowy**

teren zabudowy zagrodowej  
 teren produkcji w gospodarstwach rolnych  
 teren akwakultury i obsługi rybactwa  
 teren komunikacji  
 teren zieleni urządzonej  
 teren ogrodów działkowych  
 teren infrastruktury technicznej

**profil dodatkowy**

teren usług

**maksymalna nadziemna intensywnosc zabudowy**

0.5

**maksymalny udzial powierzchni zabudowy**

25%

**maksymalna wysokosc zabudowy**

10.0 m

**minimalny udzial powierzchni biologicznie czynnej**

40%

geometria



plan

<https://www.gov.pl/zagospodarowanieprzestrzenne/app/AktPlanowaniaPrzestrzennego/PL.ZIPPZP.10212/241404-POG/1POG>

strefa planistyczna

PL.ZIPPZP.10212\_241404-POG\_1POG-40SJ\_20250516T120614

identyfier

<https://www.gov.pl/zagospodarowanieprzestrzenne/app/StrefaPlanistyczna/PL.ZIPPZP.10212/241404-POG/1POG-40SJ/20250516T120614>

przestrzen nazw

PL.ZIPPZP.10212/241404-POG

lokalny id

1POG-40SJ

wersja id

20250516T120614

początek wersji obiektu

2025-05-16T12:06:14

nazwa

strefa wielofunkcyjna z zabudową mieszkaniową jednorodzinną

oznaczenie

40SJ

symbol

SJ

obowiązuje od

2025-05-16

obowiązuje do

obecnie

status

w opracowaniu  
<https://inspire.ec.europa.eu/codelist/ProcessStepGeneralValue/elaboration>

charakter ustalenia

ogólnie wiążące  
<https://inspire.ec.europa.eu/codelist/RegulationNatureValue/generallyBinding>

profil podstawowy

teren zabudowy mieszkaniowej jednorodzinnej  
teren usług  
teren komunikacji  
teren zieleni urządzonej  
teren ogrodów działkowych  
teren infrastruktury technicznej

maksymalna nadziemna intensywność zabudowy

0.5

maksymalny udział powierzchni zabudowy

25%

maksymalna wysokość zabudowy

10.0 m

minimalny udział powierzchni biologicznie czynnej

40%

geometria



**plan**

<https://www.gov.pl/zagospodarowanieprzestrzenne/app/AktPlanowaniaPrzestrzennego/PL.ZIPPZP.10212/241404-POG/1POG>

**strefa planistyczna**

PL.ZIPPZP.10212\_241404-POG\_1POG-41SZ\_20250516T120614

**identfier**

<https://www.gov.pl/zagospodarowanieprzestrzenne/app/StrefaPlanistyczna/PL.ZIPPZP.10212/241404-POG/1POG-41SZ/20250516T120614>

**przestrzen nazw**

PL.ZIPPZP.10212/241404-POG

**lokalny id**

1POG-41SZ

**wersja id**

20250516T120614

**poczatek wersji obiektu**

2025-05-16T12:06:14

**nazwa**

strefa wielofunkcyjna z zabudową zagrodową

**oznaczenie**

41SZ

**symbol**

SZ

**obowiazuje od**

2025-05-16

**obowiazuje do**

obecnie

**status**

w opracowaniu  
<https://inspire.ec.europa.eu/codelist/ProcessStepGeneralValue/elaboration>

**charakter ustalenia**

ogólnie wiążące  
<https://inspire.ec.europa.eu/codelist/RegulationNatureValue/generallyBinding>

**profil podstawowy**

teren zabudowy zagrodowej  
teren produkcji w gospodarstwach rolnych  
teren akwakultury i obsługi rybactwa  
teren komunikacji  
teren zieleni urządzonej  
teren ogrodów działkowych  
teren infrastruktury technicznej

**profil dodatkowy**

teren usług

**maksymalna nadziemna intensywnosc zabudowy**

0.5

**maksymalny udzial powierzchni zabudowy**

25%

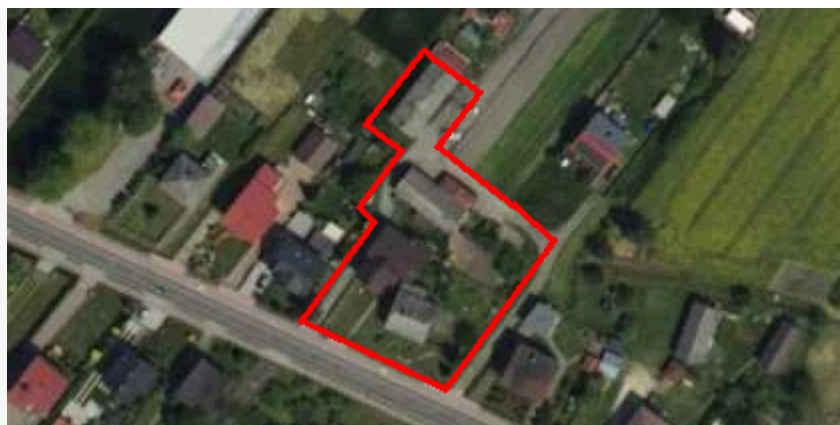
**maksymalna wysokosc zabudowy**

10.0 m

**minimalny udzial powierzchni biologicznie czynnej**

40%

geometria



plan

<https://www.gov.pl/zagospodarowanieprzestrzenne/app/AktPlanowaniaPrzestrzennego/PL.ZIPPZP.10212/241404-POG/1POG>

strefa planistyczna

PL.ZIPPZP.10212\_241404-POG\_1POG-41SJ\_20250516T120614

identyfier

<https://www.gov.pl/zagospodarowanieprzestrzenne/app/StrefaPlanistyczna/PL.ZIPPZP.10212/241404-POG/1POG-41SJ/20250516T120614>

przestrzen nazw

PL.ZIPPZP.10212/241404-POG

lokalny id

1POG-41SJ

wersja id

20250516T120614

początek wersji obiektu

2025-05-16T12:06:14

nazwa

strefa wielofunkcyjna z zabudową mieszkaniową jednorodzinną

oznaczenie

41SJ

symbol

SJ

obowiązuje od

2025-05-16

obowiązuje do

obecnie

status

w opracowaniu  
<https://inspire.ec.europa.eu/codelist/ProcessStepGeneralValue/elaboration>

charakter ustalenia

ogólnie wiążące  
<https://inspire.ec.europa.eu/codelist/RegulationNatureValue/generallyBinding>

profil podstawowy

teren zabudowy mieszkaniowej jednorodzinnej  
teren usług  
teren komunikacji  
teren zieleni urządzonej  
teren ogrodów działkowych  
teren infrastruktury technicznej

maksymalna nadziemna intensywność zabudowy

0.5

maksymalny udział powierzchni zabudowy

25%

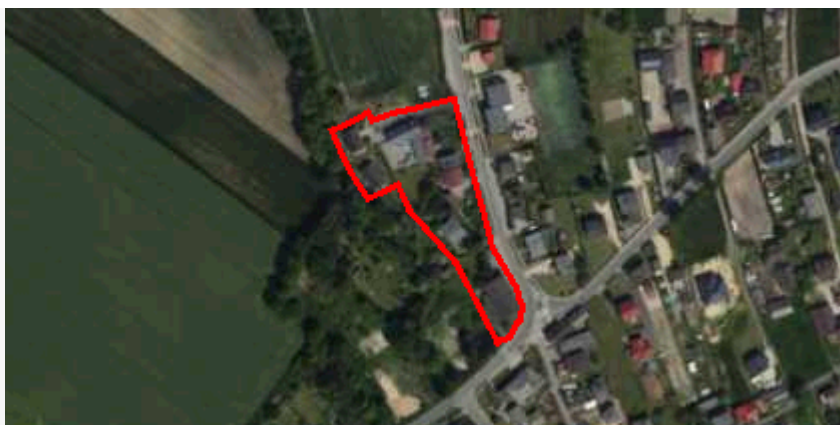
maksymalna wysokość zabudowy

10.0 m

minimalny udział powierzchni biologicznie czynnej

40%

geometria



**plan**

<https://www.gov.pl/zagospodarowanieprzestrzenne/app/AktPlanowaniaPrzestrzennego/PL.ZIPPZP.10212/241404-POG/1POG>

**strefa planistyczna**

PL.ZIPPZP.10212\_241404-POG\_1POG-42SZ\_20250516T120614

**identyfier**

<https://www.gov.pl/zagospodarowanieprzestrzenne/app/StrefaPlanistyczna/PL.ZIPPZP.10212/241404-POG/1POG-42SZ/20250516T120614>

**przestrzen nazw**

PL.ZIPPZP.10212/241404-POG

**lokalny id**

1POG-42SZ

**wersja id**

20250516T120614

**poczatek wersji obiektu**

2025-05-16T12:06:14

**nazwa**

strefa wielofunkcyjna z zabudową zagrodową

**oznaczenie**

42SZ

**symbol**

SZ

**obowiazuje od**

2025-05-16

**obowiazuje do**

obecnie

**status**

w opracowaniu  
<https://inspire.ec.europa.eu/codelist/ProcessStepGeneralValue/elaboration>

**charakter ustalenia**

ogólnie wiążące  
<https://inspire.ec.europa.eu/codelist/RegulationNatureValue/generallyBinding>

**profil podstawowy**

teren zabudowy zagrodowej  
teren produkcji w gospodarstwach rolnych  
teren akwakultury i obsługi rybactwa  
teren komunikacji  
teren zieleni urządzonej  
teren ogrodów działkowych  
teren infrastruktury technicznej

**profil dodatkowy**

teren usług

**maksymalna nadziemna intensywnosc zabudowy**

0.5

**maksymalny udzial powierzchni zabudowy**

25%

**maksymalna wysokosc zabudowy**


10.0 m

**minimalny udzial powierzchni biologicznie czynnej**

40%



geometria



plan

<https://www.gov.pl/zagospodarowanieprzestrzenne/app/AktPlanowaniaPrzestrzennego/PL.ZIPPZP.10212/241404-POG/1POG>

strefa planistyczna

PL.ZIPPZP.10212\_241404-POG\_1POG-42SJ\_20250516T120614

identyfier

<https://www.gov.pl/zagospodarowanieprzestrzenne/app/StrefaPlanistyczna/PL.ZIPPZP.10212/241404-POG/1POG-42SJ/20250516T120614>

przestrzen nazw

PL.ZIPPZP.10212/241404-POG

lokalny id

1POG-42SJ

wersja id

20250516T120614

początek wersji obiektu

2025-05-16T12:06:14

nazwa

strefa wielofunkcyjna z zabudową mieszkaniową jednorodzinną

oznaczenie

42SJ

symbol

SJ

obowiązuje od

2025-05-16

obowiązuje do

obecnie

status

w opracowaniu  
<https://inspire.ec.europa.eu/codelist/ProcessStepGeneralValue/elaboration>

charakter ustalenia

ogólnie wiążące  
<https://inspire.ec.europa.eu/codelist/RegulationNatureValue/generallyBinding>

profil podstawowy

teren zabudowy mieszkaniowej jednorodzinnej  
teren usług  
teren komunikacji  
teren zieleni urządzonej  
teren ogrodów działkowych  
teren infrastruktury technicznej

maksymalna nadziemna intensywność zabudowy

0.5

maksymalny udział powierzchni zabudowy

25%

maksymalna wysokość zabudowy

10.0 m

minimalny udział powierzchni biologicznie czynnej

40%

geometria





**plan**

<https://www.gov.pl/zagospodarowanieprzestrzenne/app/AktPlanowaniaPrzestrzennego/PL.ZIPPZP.10212/241404-POG/1POG>

**strefa planistyczna**

PL.ZIPPZP.10212\_241404-POG\_1POG-43SZ\_20250516T120614

**identfier**

<https://www.gov.pl/zagospodarowanieprzestrzenne/app/StrefaPlanistyczna/PL.ZIPPZP.10212/241404-POG/1POG-43SZ/20250516T120614>

**przestrzen nazw**

PL.ZIPPZP.10212/241404-POG

**lokalny id**

1POG-43SZ

**wersja id**

20250516T120614

**poczatek wersji obiektu**

2025-05-16T12:06:14

**nazwa**

strefa wielofunkcyjna z zabudową zagrodową

**oznaczenie**

43SZ

**symbol**

SZ

**obowiazuje od**

2025-05-16

**obowiazuje do**

obecnie

**status**

w opracowaniu  
<https://inspire.ec.europa.eu/codelist/ProcessStepGeneralValue/elaboration>

**charakter ustalenia**

ogólnie wiążące  
<https://inspire.ec.europa.eu/codelist/RegulationNatureValue/generallyBinding>

**profil podstawowy**

teren zabudowy zagrodowej  
 teren produkcji w gospodarstwach rolnych  
 teren akwakultury i obsługi rybactwa  
 teren komunikacji  
 teren zieleni urządzonej  
 teren ogrodów działkowych  
 teren infrastruktury technicznej

**profil dodatkowy**

teren usług

**maksymalna nadziemna intensywnosc zabudowy**

0.5

**maksymalny udzial powierzchni zabudowy**

25%

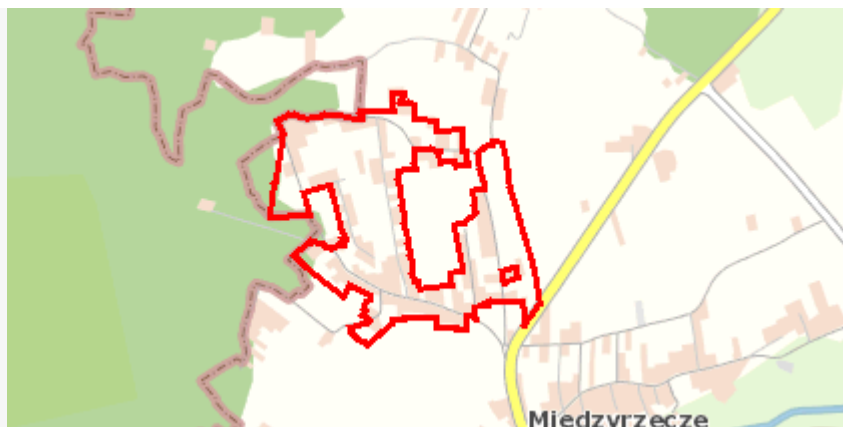
**maksymalna wysokosc zabudowy**

10.0 m

**minimalny udzial powierzchni biologicznie czynnej**

40%

geometria	
plan	<a href="https://www.gov.pl/zagospodarowanieprzestrzenne/app/AktPlanowaniaPrzestrzennego/PL.ZIPPZP.10212/241404-POG/1POG">https://www.gov.pl/zagospodarowanieprzestrzenne/app/AktPlanowaniaPrzestrzennego/PL.ZIPPZP.10212/241404-POG/1POG</a>
strefa planistyczna	PL.ZIPPZP.10212_241404-POG_1POG-43SJ_20250516T120614
identyfier	<a href="https://www.gov.pl/zagospodarowanieprzestrzenne/app/StrefaPlanistyczna/PL.ZIPPZP.10212/241404-POG/1POG-43SJ/20250516T120614">https://www.gov.pl/zagospodarowanieprzestrzenne/app/StrefaPlanistyczna/PL.ZIPPZP.10212/241404-POG/1POG-43SJ/20250516T120614</a>
przestrzen nazw	PL.ZIPPZP.10212/241404-POG
lokalny id	1POG-43SJ
wersja id	20250516T120614
poczatek wersji obiektu	2025-05-16T12:06:14
nazwa	strefa wielofunkcyjna z zabudową mieszkaniową jednorodzinną
oznaczenie	43SJ
symbol	SJ
obowiazuje od	2025-05-16
obowiazuje do	obecnie
status	w opracowaniu <a href="https://inspire.ec.europa.eu/codelist/ProcessStepGeneralValue/elaboration">https://inspire.ec.europa.eu/codelist/ProcessStepGeneralValue/elaboration</a>
charakter ustalenia	ogólnie wiążące <a href="https://inspire.ec.europa.eu/codelist/RegulationNatureValue/generallyBinding">https://inspire.ec.europa.eu/codelist/RegulationNatureValue/generallyBinding</a>
profil podstawowy	teren zabudowy mieszkaniowej jednorodzinnej teren usług teren komunikacji teren zieleni urządzonej teren ogrodów działkowych teren infrastruktury technicznej
profil dodatkowy	teren wód
maksymalna nadziemna intensywnosc zabudowy	0.5
maksymalny udzial powierzchni zabudowy	25%
maksymalna wysokosc zabudowy	10.0 m
minimalny udzial powierzchni biologicznie czynnej	40%
geometria	



**plan**

<https://www.gov.pl/zagospodarowanieprzestrzenne/app/AktPlanowaniaPrzestrzennego/PL.ZIPPZP.10212/241404-POG/1POG>

**strefa planistyczna**

PL.ZIPPZP.10212\_241404-POG\_1POG-44SZ\_20250516T120614

**identfier**

<https://www.gov.pl/zagospodarowanieprzestrzenne/app/StrefaPlanistyczna/PL.ZIPPZP.10212/241404-POG/1POG-44SZ/20250516T120614>

**przestrzen nazw**

PL.ZIPPZP.10212/241404-POG

**lokalny id**

1POG-44SZ

**wersja id**

20250516T120614

**poczatek wersji obiektu**

2025-05-16T12:06:14

**nazwa**

strefa wielofunkcyjna z zabudową zagrodową

**oznaczenie**

44SZ

**symbol**

SZ

**obowiazuje od**

2025-05-16

**obowiazuje do**

obecnie

**status**

w opracowaniu  
<https://inspire.ec.europa.eu/codelist/ProcessStepGeneralValue/elaboration>

**charakter ustalenia**

ogólnie wiążące  
<https://inspire.ec.europa.eu/codelist/RegulationNatureValue/generallyBinding>

**profil podstawowy**

teren zabudowy zagrodowej  
teren produkcji w gospodarstwach rolnych  
teren akwakultury i obsługi rybactwa  
teren komunikacji  
teren zieleni urządzonej  
teren ogrodów działkowych  
teren infrastruktury technicznej

**profil dodatkowy**

teren usług

**maksymalna nadziemna intensywnosc zabudowy**

0.5

**maksymalny udzial powierzchni zabudowy**

25%

**maksymalna wysokosc zabudowy**

10.0 m

**minimalny udzial powierzchni biologicznie czynnej**

40%

geometria



plan

<https://www.gov.pl/zagospodarowanieprzestrzenne/app/AktPlanowaniaPrzestrzennego/PL.ZIPPZP.10212/241404-POG/1POG>

strefa planistyczna

PL.ZIPPZP.10212\_241404-POG\_1POG-44SJ\_20250516T120614

identyfier

<https://www.gov.pl/zagospodarowanieprzestrzenne/app/StrefaPlanistyczna/PL.ZIPPZP.10212/241404-POG/1POG-44SJ/20250516T120614>

przestrzen nazw

PL.ZIPPZP.10212/241404-POG

lokalny id

1POG-44SJ

wersja id

20250516T120614

początek wersji obiektu

2025-05-16T12:06:14

nazwa

strefa wielofunkcyjna z zabudową mieszkaniową jednorodzinną

oznaczenie

44SJ

symbol

SJ

obowiązuje od

2025-05-16

obowiązuje do

obecnie

status

w opracowaniu  
<https://inspire.ec.europa.eu/codelist/ProcessStepGeneralValue/elaboration>

charakter ustalenia

ogólnie wiążące  
<https://inspire.ec.europa.eu/codelist/RegulationNatureValue/generallyBinding>

profil podstawowy

teren zabudowy mieszkaniowej jednorodzinnej  
teren usług  
teren komunikacji  
teren zieleni urządzonej  
teren ogrodów działkowych  
teren infrastruktury technicznej

maksymalna nadziemna intensywność zabudowy

0.5

maksymalny udział powierzchni zabudowy

25%

maksymalna wysokość zabudowy

10.0 m

minimalny udział powierzchni biologicznie czynnej

40%

geometria



**plan**

<https://www.gov.pl/zagospodarowanieprzestrzenne/app/AktPlanowaniaPrzestrzennego/PL.ZIPPZP.10212/241404-POG/1POG>

**strefa planistyczna**

PL.ZIPPZP.10212\_241404-POG\_1POG-45SZ\_20250516T120614

**identyfier**

<https://www.gov.pl/zagospodarowanieprzestrzenne/app/StrefaPlanistyczna/PL.ZIPPZP.10212/241404-POG/1POG-45SZ/20250516T120614>

**przestrzen nazw**

PL.ZIPPZP.10212/241404-POG

**lokalny id**

1POG-45SZ

**wersja id**

20250516T120614

**poczatek wersji obiektu**

2025-05-16T12:06:14

**nazwa**

strefa wielofunkcyjna z zabudową zagrodową

**oznaczenie**

45SZ

**symbol**

SZ

**obowiazuje od**

2025-05-16

**obowiazuje do**

obecnie

**status**

w opracowaniu  
<https://inspire.ec.europa.eu/codelist/ProcessStepGeneralValue/elaboration>

**charakter ustalenia**

ogólnie wiążące  
<https://inspire.ec.europa.eu/codelist/RegulationNatureValue/generallyBinding>

**profil podstawowy**

teren zabudowy zagrodowej  
teren produkcji w gospodarstwach rolnych  
teren akwakultury i obsługi rybactwa  
teren komunikacji  
teren zieleni urządzonej  
teren ogrodów działkowych  
teren infrastruktury technicznej

**profil dodatkowy**

teren usług

**maksymalna nadziemna intensywnosc zabudowy**

0.5

**maksymalny udzial powierzchni zabudowy**

25%

**maksymalna wysokosc zabudowy**

10.0 m

**minimalny udzial powierzchni biologicznie czynnej**

40%



geometria



plan

<https://www.gov.pl/zagospodarowanieprzestrzenne/app/AktPlanowaniaPrzestrzennego/PL.ZIPPZP.10212/241404-POG/1POG>

strefa planistyczna

PL.ZIPPZP.10212\_241404-POG\_1POG-45SJ\_20250516T120614

identyfier

<https://www.gov.pl/zagospodarowanieprzestrzenne/app/StrefaPlanistyczna/PL.ZIPPZP.10212/241404-POG/1POG-45SJ/20250516T120614>

przestrzen nazw

PL.ZIPPZP.10212/241404-POG

lokalny id

1POG-45SJ

wersja id

20250516T120614

początek wersji obiektu

2025-05-16T12:06:14

nazwa

strefa wielofunkcyjna z zabudową mieszkaniową jednorodzinną

oznaczenie

45SJ

symbol

SJ

obowiązuje od

2025-05-16

obowiązuje do

obecnie

status

w opracowaniu  
<https://inspire.ec.europa.eu/codelist/ProcessStepGeneralValue/elaboration>

charakter ustalenia

ogólnie wiążące  
<https://inspire.ec.europa.eu/codelist/RegulationNatureValue/generallyBinding>

profil podstawowy

teren zabudowy mieszkaniowej jednorodzinnej  
teren usług  
teren komunikacji  
teren zieleni urządzonej  
teren ogrodów działkowych  
teren infrastruktury technicznej

maksymalna nadziemna intensywność zabudowy

0.5

maksymalny udział powierzchni zabudowy

25%

maksymalna wysokość zabudowy

10.0 m

minimalny udział powierzchni biologicznie czynnej

40%

geometria





**plan** <https://www.gov.pl/zagospodarowanieprzestrzenne/app/AktPlanowaniaPrzestrzennego/PL.ZIPPZP.10212/241404-POG/1POG>

**strefa planistyczna** PL.ZIPPZP.10212\_241404-POG\_1POG-46SZ\_20250516T120614

**identfier** <https://www.gov.pl/zagospodarowanieprzestrzenne/app/StrefaPlanistyczna/PL.ZIPPZP.10212/241404-POG/1POG-46SZ/20250516T120614>

**przestrzen nazw** PL.ZIPPZP.10212/241404-POG

**lokalny id** 1POG-46SZ

**wersja id** 20250516T120614

**poczatek wersji obiektu** 2025-05-16T12:06:14

**nazwa** strefa wielofunkcyjna z zabudową zagrodową

**oznaczenie** 46SZ

**symbol** SZ

**obowiazuje od** 2025-05-16

**obowiazuje do** obecnie

**status** w opracowaniu  
<https://inspire.ec.europa.eu/codelist/ProcessStepGeneralValue/elaboration>

**charakter ustalenia** ogólnie wiążące  
<https://inspire.ec.europa.eu/codelist/RegulationNatureValue/generallyBinding>

**profil podstawowy** teren zabudowy zagrodowej  
teren produkcji w gospodarstwach rolnych  
teren akwakultury i obsługi rybactwa  
teren komunikacji  
teren zieleni urządzonej  
teren ogrodów działkowych  
teren infrastruktury technicznej

**profil dodatkowy** teren usług

**maksymalna nadziemna intensywnosc zabudowy** 0.5

**maksymalny udzial powierzchni zabudowy** 25%

**maksymalna wysokosc zabudowy** 10.0 m

**minimalny udzial powierzchni biologicznie czynnej** 40%

geometria



plan

<https://www.gov.pl/zagospodarowanieprzestrzenne/app/AktPlanowaniaPrzestrzennego/PL.ZIPPZP.10212/241404-POG/1POG>

strefa planistyczna

PL.ZIPPZP.10212\_241404-POG\_1POG-46SJ\_20250516T120614

identyfier

<https://www.gov.pl/zagospodarowanieprzestrzenne/app/StrefaPlanistyczna/PL.ZIPPZP.10212/241404-POG/1POG-46SJ/20250516T120614>

przestrzen nazw

PL.ZIPPZP.10212/241404-POG

lokalny id

1POG-46SJ

wersja id

20250516T120614

początek wersji obiektu

2025-05-16T12:06:14

nazwa

strefa wielofunkcyjna z zabudową mieszkaniową jednorodzinną

oznaczenie

46SJ

symbol

SJ

obowiązuje od

2025-05-16

obowiązuje do

obecnie

status

w opracowaniu  
<https://inspire.ec.europa.eu/codelist/ProcessStepGeneralValue/elaboration>

charakter ustalenia

ogólnie wiążące  
<https://inspire.ec.europa.eu/codelist/RegulationNatureValue/generallyBinding>

profil podstawowy

teren zabudowy mieszkaniowej jednorodzinnej  
teren usług  
teren komunikacji  
teren zieleni urządzonej  
teren ogrodów działkowych  
teren infrastruktury technicznej

maksymalna nadziemna intensywność zabudowy

0.5

maksymalny udział powierzchni zabudowy

25%

maksymalna wysokość zabudowy

10.0 m

minimalny udział powierzchni biologicznie czynnej

40%

geometria



**plan**

<https://www.gov.pl/zagospodarowanieprzestrzenne/app/AktPlanowaniaPrzestrzennego/PL.ZIPPZP.10212/241404-POG/1POG>

**strefa planistyczna**

PL.ZIPPZP.10212\_241404-POG\_1POG-47SZ\_20250516T120614

**identyfier**

<https://www.gov.pl/zagospodarowanieprzestrzenne/app/StrefaPlanistyczna/PL.ZIPPZP.10212/241404-POG/1POG-47SZ/20250516T120614>

**przestrzen nazw**

PL.ZIPPZP.10212/241404-POG

**lokalny id**

1POG-47SZ

**wersja id**

20250516T120614

**poczatek wersji obiektu**

2025-05-16T12:06:14

**nazwa**

strefa wielofunkcyjna z zabudową zagrodową

**oznaczenie**

47SZ

**symbol**

SZ

**obowiazuje od**

2025-05-16

**obowiazuje do**

obecnie

**status**

w opracowaniu  
<https://inspire.ec.europa.eu/codelist/ProcessStepGeneralValue/elaboration>

**charakter ustalenia**

ogólnie wiążące  
<https://inspire.ec.europa.eu/codelist/RegulationNatureValue/generallyBinding>

**profil podstawowy**

teren zabudowy zagrodowej  
 teren produkcji w gospodarstwach rolnych  
 teren akwakultury i obsługi rybactwa  
 teren komunikacji  
 teren zieleni urządzonej  
 teren ogrodów działkowych  
 teren infrastruktury technicznej

**profil dodatkowy**

teren usług

**maksymalna nadziemna intensywnosc zabudowy**

0.5

**maksymalny udzial powierzchni zabudowy**

25%

**maksymalna wysokosc zabudowy**

10.0 m

**minimalny udzial powierzchni biologicznie czynnej**

40%

geometria



plan

<https://www.gov.pl/zagospodarowanieprzestrzenne/app/AktPlanowaniaPrzestrzennego/PL.ZIPPZP.10212/241404-POG/1POG>

strefa planistyczna

PL.ZIPPZP.10212\_241404-POG\_1POG-47SJ\_20250516T120614

identyfier

<https://www.gov.pl/zagospodarowanieprzestrzenne/app/StrefaPlanistyczna/PL.ZIPPZP.10212/241404-POG/1POG-47SJ/20250516T120614>

przestrzen nazw

PL.ZIPPZP.10212/241404-POG

lokalny id

1POG-47SJ

wersja id

20250516T120614

początek wersji obiektu

2025-05-16T12:06:14

nazwa

strefa wielofunkcyjna z zabudową mieszkaniową jednorodzinną

oznaczenie

47SJ

symbol

SJ

obowiązuje od

2025-05-16

obowiązuje do

obecnie

status

w opracowaniu  
<https://inspire.ec.europa.eu/codelist/ProcessStepGeneralValue/elaboration>

charakter ustalenia

ogólnie wiążące  
<https://inspire.ec.europa.eu/codelist/RegulationNatureValue/generallyBinding>

profil podstawowy

teren zabudowy mieszkaniowej jednorodzinnej  
teren usług  
teren komunikacji  
teren zieleni urządzonej  
teren ogrodów działkowych  
teren infrastruktury technicznej

maksymalna nadziemna intensywność zabudowy

0.5

maksymalny udział powierzchni zabudowy

25%

maksymalna wysokość zabudowy

10.0 m

minimalny udział powierzchni biologicznie czynnej

40%

geometria



**plan**

<https://www.gov.pl/zagospodarowanieprzestrzenne/app/AktPlanowaniaPrzestrzennego/PL.ZIPPZP.10212/241404-POG/1POG>

**strefa planistyczna**

PL.ZIPPZP.10212\_241404-POG\_1POG-48SZ\_20250516T120614

**identyfier**

<https://www.gov.pl/zagospodarowanieprzestrzenne/app/StrefaPlanistyczna/PL.ZIPPZP.10212/241404-POG/1POG-48SZ/20250516T120614>

**przestrzen nazw**

PL.ZIPPZP.10212/241404-POG

**lokalny id**

1POG-48SZ

**wersja id**

20250516T120614

**poczatek wersji obiektu**

2025-05-16T12:06:14

**nazwa**

strefa wielofunkcyjna z zabudową zagrodową

**oznaczenie**

48SZ

**symbol**

SZ

**obowiazuje od**

2025-05-16

**obowiazuje do**

obecnie

**status**

w opracowaniu  
<https://inspire.ec.europa.eu/codelist/ProcessStepGeneralValue/elaboration>

**charakter ustalenia**

ogólnie wiążące  
<https://inspire.ec.europa.eu/codelist/RegulationNatureValue/generallyBinding>

**profil podstawowy**

teren zabudowy zagrodowej  
teren produkcji w gospodarstwach rolnych  
teren akwakultury i obsługi rybactwa  
teren komunikacji  
teren zieleni urządzonej  
teren ogrodów działkowych  
teren infrastruktury technicznej

**profil dodatkowy**

teren usług

**maksymalna nadziemna intensywnosc zabudowy**

0.5

**maksymalny udzial powierzchni zabudowy**

25%

**maksymalna wysokosc zabudowy**


10.0 m

**minimalny udzial powierzchni biologicznie czynnej**

40%



geometria



plan

<https://www.gov.pl/zagospodarowanieprzestrzenne/app/AktPlanowaniaPrzestrzennego/PL.ZIPPZP.10212/241404-POG/1POG>

strefa planistyczna

PL.ZIPPZP.10212\_241404-POG\_1POG-48SJ\_20250516T120614

identyfier

<https://www.gov.pl/zagospodarowanieprzestrzenne/app/StrefaPlanistyczna/PL.ZIPPZP.10212/241404-POG/1POG-48SJ/20250516T120614>

przestrzen nazw

PL.ZIPPZP.10212/241404-POG

lokalny id

1POG-48SJ

wersja id

20250516T120614

początek wersji obiektu

2025-05-16T12:06:14

nazwa

strefa wielofunkcyjna z zabudową mieszkaniową jednorodzinną

oznaczenie

48SJ

symbol

SJ

obowiązuje od

2025-05-16

obowiązuje do

obecnie

status

w opracowaniu  
<https://inspire.ec.europa.eu/codelist/ProcessStepGeneralValue/elaboration>

charakter ustalenia

ogólnie wiążące  
<https://inspire.ec.europa.eu/codelist/RegulationNatureValue/generallyBinding>

profil podstawowy

teren zabudowy mieszkaniowej jednorodzinnej  
teren usług  
teren komunikacji  
teren zieleni urządzonej  
teren ogrodów działkowych  
teren infrastruktury technicznej

maksymalna nadziemna intensywność zabudowy

0.5

maksymalny udział powierzchni zabudowy

25%

maksymalna wysokość zabudowy

10.0 m

minimalny udział powierzchni biologicznie czynnej

40%

geometria





plan	<a href="https://www.gov.pl/zagospodarowanieprzestrzenne/app/AktPlanowaniaPrzestrzennego/PL.ZIPPZP.10212/241404-POG/1POG">https://www.gov.pl/zagospodarowanieprzestrzenne/app/AktPlanowaniaPrzestrzennego/PL.ZIPPZP.10212/241404-POG/1POG</a>
------	---

strefa planistyczna	PL.ZIPPZP.10212_241404-POG_1POG-49SZ_20250516T120614
---------------------	--

identifier	<a href="https://www.gov.pl/zagospodarowanieprzestrzenne/app/StrefaPlanistyczna/PL.ZIPPZP.10212/241404-POG/1POG-49SZ/20250516T120614">https://www.gov.pl/zagospodarowanieprzestrzenne/app/StrefaPlanistyczna/PL.ZIPPZP.10212/241404-POG/1POG-49SZ/20250516T120614</a>
------------	---

przestrzen nazw	PL.ZIPPZP.10212/241404-POG
-----------------	----------------------------

lokalny id	1POG-49SZ
------------	-----------

wersja id	20250516T120614
-----------	-----------------

początek wersji obiektu	2025-05-16T12:06:14
-------------------------	---------------------

nazwa	strefa wielofunkcyjna z zabudową zagrodową
-------	--

oznaczenie	49SZ
------------	------

symbol	SZ
--------	----

obowiązuje od	2025-05-16
---------------	------------

obowiązuje do	obecnie
---------------	---------

status	w opracowaniu <a href="https://inspire.ec.europa.eu/codelist/ProcessStepGeneralValue/elaboration">https://inspire.ec.europa.eu/codelist/ProcessStepGeneralValue/elaboration</a>
--------	--

charakter ustalenia	ogólnie wiążące <a href="https://inspire.ec.europa.eu/codelist/RegulationNatureValue/generallyBinding">https://inspire.ec.europa.eu/codelist/RegulationNatureValue/generallyBinding</a>
---------------------	--

profil podstawowy	teren zabudowy zagrodowej teren produkcji w gospodarstwach rolnych teren akwakultury i obsługi rybactwa teren komunikacji teren zieleni urządzonej teren ogrodów działkowych teren infrastruktury technicznej
-------------------	---

profil dodatkowy	teren usług
------------------	-------------

maksymalna nadziemna intensywność zabudowy	0.5
--	-----

maksymalny udział powierzchni zabudowy	25%
--	-----

maksymalna wysokość zabudowy	10.0 m
------------------------------	--------

minimalny udział powierzchni biologicznie czynnej	40%
---	-----

geometria



plan

<https://www.gov.pl/zagospodarowanieprzestrzenne/app/AktPlanowaniaPrzestrzennego/PL.ZIPPZP.10212/241404-POG/1POG>

strefa planistyczna

PL.ZIPPZP.10212\_241404-POG\_1POG-49SJ\_20250516T120614

identyfier

<https://www.gov.pl/zagospodarowanieprzestrzenne/app/StrefaPlanistyczna/PL.ZIPPZP.10212/241404-POG/1POG-49SJ/20250516T120614>

przestrzen nazw

PL.ZIPPZP.10212/241404-POG

lokalny id

1POG-49SJ

wersja id

20250516T120614

początek wersji obiektu

2025-05-16T12:06:14

nazwa

strefa wielofunkcyjna z zabudową mieszkaniową jednorodzinną

oznaczenie

49SJ

symbol

SJ

obowiązuje od

2025-05-16

obowiązuje do

obecnie

status

w opracowaniu  
<https://inspire.ec.europa.eu/codelist/ProcessStepGeneralValue/elaboration>

charakter ustalenia

ogólnie wiążące  
<https://inspire.ec.europa.eu/codelist/RegulationNatureValue/generallyBinding>

profil podstawowy

teren zabudowy mieszkaniowej jednorodzinnej  
teren usług  
teren komunikacji  
teren zieleni urządzonej  
teren ogrodów działkowych  
teren infrastruktury technicznej

maksymalna nadziemna intensywność zabudowy

0.5

maksymalny udział powierzchni zabudowy

25%

maksymalna wysokość zabudowy

10.0 m

minimalny udział powierzchni biologicznie czynnej

40%

geometria



plan	<a href="https://www.gov.pl/zagospodarowanieprzestrzenne/app/AktPlanowaniaPrzestrzennego/PL.ZIPPZP.10212/241404-POG/1POG">https://www.gov.pl/zagospodarowanieprzestrzenne/app/AktPlanowaniaPrzestrzennego/PL.ZIPPZP.10212/241404-POG/1POG</a>
------	---

strefa planistyczna	PL.ZIPPZP.10212_241404-POG_1POG-50SZ_20250516T120614
---------------------	--

identifier	<a href="https://www.gov.pl/zagospodarowanieprzestrzenne/app/StrefaPlanistyczna/PL.ZIPPZP.10212/241404-POG/1POG-50SZ/20250516T120614">https://www.gov.pl/zagospodarowanieprzestrzenne/app/StrefaPlanistyczna/PL.ZIPPZP.10212/241404-POG/1POG-50SZ/20250516T120614</a>
------------	---

przestrzen nazw	PL.ZIPPZP.10212/241404-POG
-----------------	----------------------------

lokalny id	1POG-50SZ
------------	-----------

wersja id	20250516T120614
-----------	-----------------

poczatek wersji obiektu	2025-05-16T12:06:14
-------------------------	---------------------

nazwa	strefa wielofunkcyjna z zabudową zagrodową
-------	--

oznaczenie	50SZ
------------	------

symbol	SZ
--------	----

obowiazuje od	2025-05-16
---------------	------------

obowiazuje do	obecnie
---------------	---------

status	w opracowaniu <a href="https://inspire.ec.europa.eu/codelist/ProcessStepGeneralValue/elaboration">https://inspire.ec.europa.eu/codelist/ProcessStepGeneralValue/elaboration</a>
--------	--

charakter ustalenia	ogólnie wiążące <a href="https://inspire.ec.europa.eu/codelist/RegulationNatureValue/generallyBinding">https://inspire.ec.europa.eu/codelist/RegulationNatureValue/generallyBinding</a>
---------------------	--

profil podstawowy	teren zabudowy zagrodowej teren produkcji w gospodarstwach rolnych teren akwakultury i obsługi rybactwa teren komunikacji teren zieleni urządzonej teren ogrodów działkowych teren infrastruktury technicznej
-------------------	---

profil dodatkowy	teren usług
------------------	-------------

maksymalna nadziemna intensywnosc zabudowy	0.5
--	-----

maksymalny udzial powierzchni zabudowy	25%
--	-----

maksymalna wysokosc zabudowy	10.0 m
------------------------------	--------

minimalny udzial powierzchni biologicznie czynnej	40%
---	-----

geometria



plan

<https://www.gov.pl/zagospodarowanieprzestrzenne/app/AktPlanowaniaPrzestrzennego/PL.ZIPPZP.10212/241404-POG/1POG>

strefa planistyczna

PL.ZIPPZP.10212\_241404-POG\_1POG-50SJ\_20250516T120614

identyfier

<https://www.gov.pl/zagospodarowanieprzestrzenne/app/StrefaPlanistyczna/PL.ZIPPZP.10212/241404-POG/1POG-50SJ/20250516T120614>

przestrzen nazw

PL.ZIPPZP.10212/241404-POG

lokalny id

1POG-50SJ

wersja id

20250516T120614

początek wersji obiektu

2025-05-16T12:06:14

nazwa

strefa wielofunkcyjna z zabudową mieszkaniową jednorodzinną

oznaczenie

50SJ

symbol

SJ

obowiązuje od

2025-05-16

obowiązuje do

obecnie

status

w opracowaniu  
<https://inspire.ec.europa.eu/codelist/ProcessStepGeneralValue/elaboration>

charakter ustalenia

ogólnie wiążące  
<https://inspire.ec.europa.eu/codelist/RegulationNatureValue/generallyBinding>

profil podstawowy

teren zabudowy mieszkaniowej jednorodzinnej  
teren usług  
teren komunikacji  
teren zieleni urządzonej  
teren ogrodów działkowych  
teren infrastruktury technicznej

maksymalna nadziemna intensywność zabudowy

0.5

maksymalny udział powierzchni zabudowy

25%

maksymalna wysokość zabudowy

10.0 m

minimalny udział powierzchni biologicznie czynnej

40%

geometria



**plan**

<https://www.gov.pl/zagospodarowanieprzestrzenne/app/AktPlanowaniaPrzestrzennego/PL.ZIPPZP.10212/241404-POG/1POG>

**strefa planistyczna**

PL.ZIPPZP.10212\_241404-POG\_1POG-51SZ\_20250516T120614

**identyfier**

<https://www.gov.pl/zagospodarowanieprzestrzenne/app/StrefaPlanistyczna/PL.ZIPPZP.10212/241404-POG/1POG-51SZ/20250516T120614>

**przestrzen nazw**

PL.ZIPPZP.10212/241404-POG

**lokalny id**

1POG-51SZ

**wersja id**

20250516T120614

**poczatek wersji obiektu**

2025-05-16T12:06:14

**nazwa**

strefa wielofunkcyjna z zabudową zagrodową

**oznaczenie**

51SZ

**symbol**

SZ

**obowiazuje od**

2025-05-16

**obowiazuje do**

obecnie

**status**

w opracowaniu  
<https://inspire.ec.europa.eu/codelist/ProcessStepGeneralValue/elaboration>

**charakter ustalenia**

ogólnie wiążące  
<https://inspire.ec.europa.eu/codelist/RegulationNatureValue/generallyBinding>

**profil podstawowy**

teren zabudowy zagrodowej  
 teren produkcji w gospodarstwach rolnych  
 teren akwakultury i obsługi rybactwa  
 teren komunikacji  
 teren zieleni urządzonej  
 teren ogrodów działkowych  
 teren infrastruktury technicznej

**profil dodatkowy**

teren usług

**maksymalna nadziemna intensywnosc zabudowy**

0.5

**maksymalny udzial powierzchni zabudowy**

25%

**maksymalna wysokosc zabudowy**

10.0 m

**minimalny udzial powierzchni biologicznie czynnej**

40%



geometria



plan

<https://www.gov.pl/zagospodarowanieprzestrzenne/app/AktPlanowaniaPrzestrzennego/PL.ZIPPZP.10212/241404-POG/1POG>

strefa planistyczna

PL.ZIPPZP.10212\_241404-POG\_1POG-51SJ\_20250516T120614

identyfier

<https://www.gov.pl/zagospodarowanieprzestrzenne/app/StrefaPlanistyczna/PL.ZIPPZP.10212/241404-POG/1POG-51SJ/20250516T120614>

przestrzen nazw

PL.ZIPPZP.10212/241404-POG

lokalny id

1POG-51SJ

wersja id

20250516T120614

początek wersji obiektu

2025-05-16T12:06:14

nazwa

strefa wielofunkcyjna z zabudową mieszkaniową jednorodzinną

oznaczenie

51SJ

symbol

SJ

obowiązuje od

2025-05-16

obowiązuje do

obecnie

status

w opracowaniu  
<https://inspire.ec.europa.eu/codelist/ProcessStepGeneralValue/elaboration>

charakter ustalenia

ogólnie wiążące  
<https://inspire.ec.europa.eu/codelist/RegulationNatureValue/generallyBinding>

profil podstawowy

teren zabudowy mieszkaniowej jednorodzinnej  
teren usług  
teren komunikacji  
teren zieleni urządzonej  
teren ogrodów działkowych  
teren infrastruktury technicznej

maksymalna nadziemna intensywność zabudowy

0.5

maksymalny udział powierzchni zabudowy

25%

maksymalna wysokość zabudowy

10.0 m

minimalny udział powierzchni biologicznie czynnej

40%

geometria



**plan**

<https://www.gov.pl/zagospodarowanieprzestrzenne/app/AktPlanowaniaPrzestrzennego/PL.ZIPPZP.10212/241404-POG/1POG>

**strefa planistyczna**

PL.ZIPPZP.10212\_241404-POG\_1POG-52SZ\_20250516T120614

**identyfier**

<https://www.gov.pl/zagospodarowanieprzestrzenne/app/StrefaPlanistyczna/PL.ZIPPZP.10212/241404-POG/1POG-52SZ/20250516T120614>

**przestrzen nazw**

PL.ZIPPZP.10212/241404-POG

**lokalny id**

1POG-52SZ

**wersja id**

20250516T120614

**poczatek wersji obiektu**

2025-05-16T12:06:14

**nazwa**

strefa wielofunkcyjna z zabudową zagrodową

**oznaczenie**

52SZ

**symbol**

SZ

**obowiazuje od**

2025-05-16

**obowiazuje do**

obecnie

**status**

w opracowaniu  
<https://inspire.ec.europa.eu/codelist/ProcessStepGeneralValue/elaboration>

**charakter ustalenia**

ogólnie wiążące  
<https://inspire.ec.europa.eu/codelist/RegulationNatureValue/generallyBinding>

**profil podstawowy**

teren zabudowy zagrodowej  
teren produkcji w gospodarstwach rolnych  
teren akwakultury i obsługi rybactwa  
teren komunikacji  
teren zieleni urządzonej  
teren ogrodów działkowych  
teren infrastruktury technicznej

**profil dodatkowy**

teren usług

**maksymalna nadziemna intensywnosc zabudowy**

0.5

**maksymalny udzial powierzchni zabudowy**

25%

**maksymalna wysokosc zabudowy**

10.0 m

**minimalny udzial powierzchni biologicznie czynnej**

40%

geometria



plan

<https://www.gov.pl/zagospodarowanieprzestrzenne/app/AktPlanowaniaPrzestrzennego/PL.ZIPPZP.10212/241404-POG/1POG>

strefa planistyczna

PL.ZIPPZP.10212\_241404-POG\_1POG-52SJ\_20250516T120614

identyfier

<https://www.gov.pl/zagospodarowanieprzestrzenne/app/StrefaPlanistyczna/PL.ZIPPZP.10212/241404-POG/1POG-52SJ/20250516T120614>

przestrzen nazw

PL.ZIPPZP.10212/241404-POG

lokalny id

1POG-52SJ

wersja id

20250516T120614

początek wersji obiektu

2025-05-16T12:06:14

nazwa

strefa wielofunkcyjna z zabudową mieszkaniową jednorodzinną

oznaczenie

52SJ

symbol

SJ

obowiązuje od

2025-05-16

obowiązuje do

obecnie

status

w opracowaniu  
<https://inspire.ec.europa.eu/codelist/ProcessStepGeneralValue/elaboration>

charakter ustalenia

ogólnie wiążące  
<https://inspire.ec.europa.eu/codelist/RegulationNatureValue/generallyBinding>

profil podstawowy

teren zabudowy mieszkaniowej jednorodzinnej  
teren usług  
teren komunikacji  
teren zieleni urządzonej  
teren ogrodów działkowych  
teren infrastruktury technicznej

maksymalna nadziemna intensywność zabudowy

0.5

maksymalny udział powierzchni zabudowy

25%

maksymalna wysokość zabudowy

10.0 m

minimalny udział powierzchni biologicznie czynnej

40%

geometria



**plan**

<https://www.gov.pl/zagospodarowanieprzestrzenne/app/AktPlanowaniaPrzestrzennego/PL.ZIPPZP.10212/241404-POG/1POG>

**strefa planistyczna**

PL.ZIPPZP.10212\_241404-POG\_1POG-53SZ\_20250516T120614

**identyfier**

<https://www.gov.pl/zagospodarowanieprzestrzenne/app/StrefaPlanistyczna/PL.ZIPPZP.10212/241404-POG/1POG-53SZ/20250516T120614>

**przestrzen nazw**

PL.ZIPPZP.10212/241404-POG

**lokalny id**

1POG-53SZ

**wersja id**

20250516T120614

**poczatek wersji obiektu**

2025-05-16T12:06:14

**nazwa**

strefa wielofunkcyjna z zabudową zagrodową

**oznaczenie**

53SZ

**symbol**

SZ

**obowiazuje od**

2025-05-16

**obowiazuje do**

obecnie

**status**

w opracowaniu  
<https://inspire.ec.europa.eu/codelist/ProcessStepGeneralValue/elaboration>

**charakter ustalenia**

ogólnie wiążące  
<https://inspire.ec.europa.eu/codelist/RegulationNatureValue/generallyBinding>

**profil podstawowy**

teren zabudowy zagrodowej  
teren produkcji w gospodarstwach rolnych  
teren akwakultury i obsługi rybactwa  
teren komunikacji  
teren zieleni urządzonej  
teren ogrodów działkowych  
teren infrastruktury technicznej

**profil dodatkowy**

teren usług

**maksymalna nadziemna intensywnosc zabudowy**

0.5

**maksymalny udzial powierzchni zabudowy**

25%

**maksymalna wysokosc zabudowy**

10.0 m

**minimalny udzial powierzchni biologicznie czynnej**

40%

geometria



plan

<https://www.gov.pl/zagospodarowanieprzestrzenne/app/AktPlanowaniaPrzestrzennego/PL.ZIPPZP.10212/241404-POG/1POG>

strefa planistyczna

PL.ZIPPZP.10212\_241404-POG\_1POG-53SJ\_20250516T120614

identyfier

<https://www.gov.pl/zagospodarowanieprzestrzenne/app/StrefaPlanistyczna/PL.ZIPPZP.10212/241404-POG/1POG-53SJ/20250516T120614>

przestrzen nazw

PL.ZIPPZP.10212/241404-POG

lokalny id

1POG-53SJ

wersja id

20250516T120614

początek wersji obiektu

2025-05-16T12:06:14

nazwa

strefa wielofunkcyjna z zabudową mieszkaniową jednorodzinną

oznaczenie

53SJ

symbol

SJ

obowiązuje od

2025-05-16

obowiązuje do

obecnie

status

w opracowaniu  
<https://inspire.ec.europa.eu/codelist/ProcessStepGeneralValue/elaboration>

charakter ustalenia

ogólnie wiążące  
<https://inspire.ec.europa.eu/codelist/RegulationNatureValue/generallyBinding>

profil podstawowy

teren zabudowy mieszkaniowej jednorodzinnej  
teren usług  
teren komunikacji  
teren zieleni urządzonej  
teren ogrodów działkowych  
teren infrastruktury technicznej

maksymalna nadziemna intensywność zabudowy

0.5

maksymalny udział powierzchni zabudowy

25%

maksymalna wysokość zabudowy


10.0 m

minimalny udział powierzchni biologicznie czynnej

40%

geometria





**plan**

<https://www.gov.pl/zagospodarowanieprzestrzenne/app/AktPlanowaniaPrzestrzennego/PL.ZIPPZP.10212/241404-POG/1POG>

**strefa planistyczna**

PL.ZIPPZP.10212\_241404-POG\_1POG-54SJ\_20250516T120614

**identyfier**

<https://www.gov.pl/zagospodarowanieprzestrzenne/app/StrefaPlanistyczna/PL.ZIPPZP.10212/241404-POG/1POG-54SJ/20250516T120614>

**przestrzen nazw**

PL.ZIPPZP.10212/241404-POG

**lokalny id**

1POG-54SJ

**wersja id**

20250516T120614

**początek wersji obiektu**

2025-05-16T12:06:14

**nazwa**

strefa wielofunkcyjna z zabudową mieszkaniową jednorodzinną

**oznaczenie**

54SJ

**symbol**

SJ

**obowiązuje od**

2025-05-16

**obowiązuje do**

obecnie

**status**

w opracowaniu  
<https://inspire.ec.europa.eu/codelist/ProcessStepGeneralValue/elaboration>

**charakter ustalenia**

ogólnie wiążące  
<https://inspire.ec.europa.eu/codelist/RegulationNatureValue/generallyBinding>

**profil podstawowy**

teren zabudowy mieszkaniowej jednorodzinnej  
teren usług  
teren komunikacji  
teren zieleni urządzonej  
teren ogrodów działkowych  
teren infrastruktury technicznej

**maksymalna nadziemna intensywność zabudowy**

0.5

**maksymalny udział powierzchni zabudowy**

25%

**maksymalna wysokość zabudowy**

10.0 m

**minimalny udział powierzchni biologicznie czynnej**

40%

**geometria**



**plan**

<https://www.gov.pl/zagospodarowanieprzestrzenne/app/AktPlanowaniaPrzestrzennego/PL.ZIPPZP.10212/241404-POG/1POG>

**strefa planistyczna**

PL.ZIPPZP.10212\_241404-POG\_1POG-54SZ\_20250516T120614

**identfier**

<https://www.gov.pl/zagospodarowanieprzestrzenne/app/StrefaPlanistyczna/PL.ZIPPZP.10212/241404-POG/1POG-54SZ/20250516T120614>

**przestrzen nazw**

PL.ZIPPZP.10212/241404-POG

**lokalny id**

1POG-54SZ

**wersja id**

20250516T120614

**poczatek wersji obiektu**

2025-05-16T12:06:14

**nazwa**

strefa wielofunkcyjna z zabudową zagrodową

**oznaczenie**

54SZ

**symbol**

SZ

**obowiazuje od**

2025-05-16

**obowiazuje do**

obecnie

**status**

w opracowaniu  
<https://inspire.ec.europa.eu/codelist/ProcessStepGeneralValue/elaboration>

**charakter ustalenia**

ogólnie wiążące  
<https://inspire.ec.europa.eu/codelist/RegulationNatureValue/generallyBinding>

**profil podstawowy**

teren zabudowy zagrodowej  
 teren produkcji w gospodarstwach rolnych  
 teren akwakultury i obsługi rybactwa  
 teren komunikacji  
 teren zieleni urządzonej  
 teren ogrodów działkowych  
 teren infrastruktury technicznej

**profil dodatkowy**

teren usług

**maksymalna nadziemna intensywnosc zabudowy**

0.5

**maksymalny udzial powierzchni zabudowy**

25%

**maksymalna wysokosc zabudowy**

10.0 m

**minimalny udzial powierzchni biologicznie czynnej**

40%

geometria



plan

<https://www.gov.pl/zagospodarowanieprzestrzenne/app/AktPlanowaniaPrzestrzennego/PL.ZIPPZP.10212/241404-POG/1POG>

strefa planistyczna

PL.ZIPPZP.10212\_241404-POG\_1POG-55SJ\_20250516T120614

identyfier

<https://www.gov.pl/zagospodarowanieprzestrzenne/app/StrefaPlanistyczna/PL.ZIPPZP.10212/241404-POG/1POG-55SJ/20250516T120614>

przestrzen nazw

PL.ZIPPZP.10212/241404-POG

lokalny id

1POG-55SJ

wersja id

20250516T120614

początek wersji obiektu

2025-05-16T12:06:14

nazwa

strefa wielofunkcyjna z zabudową mieszkaniową jednorodzinną

oznaczenie

55SJ

symbol

SJ

obowiązuje od

2025-05-16

obowiązuje do

obecnie

status

w opracowaniu  
<https://inspire.ec.europa.eu/codelist/ProcessStepGeneralValue/elaboration>

charakter ustalenia

ogólnie wiążące  
<https://inspire.ec.europa.eu/codelist/RegulationNatureValue/generallyBinding>

profil podstawowy

teren zabudowy mieszkaniowej jednorodzinnej  
teren usług  
teren komunikacji  
teren zieleni urządzonej  
teren ogrodów działkowych  
teren infrastruktury technicznej

maksymalna nadziemna intensywność zabudowy

0.5

maksymalny udział powierzchni zabudowy

25%

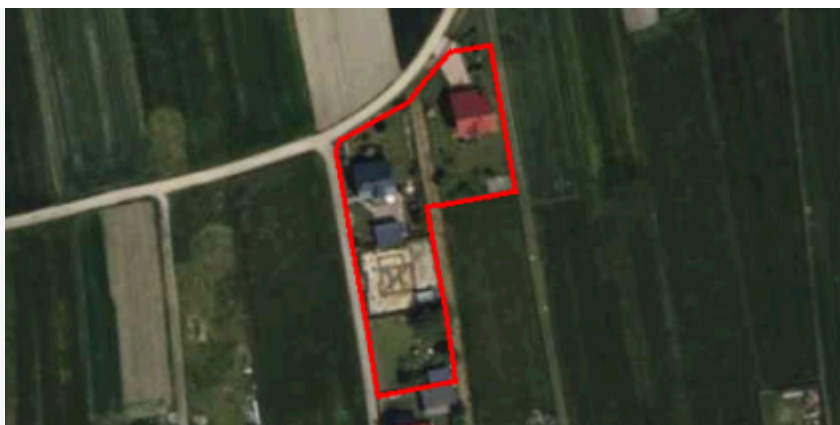
maksymalna wysokość zabudowy

10.0 m

minimalny udział powierzchni biologicznie czynnej

40%

geometria



**plan**

<https://www.gov.pl/zagospodarowanieprzestrzenne/app/AktPlanowaniaPrzestrzennego/PL.ZIPPZP.10212/241404-POG/1POG>

**strefa planistyczna**

PL.ZIPPZP.10212\_241404-POG\_1POG-55SZ\_20250516T120614

**identyfier**

<https://www.gov.pl/zagospodarowanieprzestrzenne/app/StrefaPlanistyczna/PL.ZIPPZP.10212/241404-POG/1POG-55SZ/20250516T120614>

**przestrzen nazw**

PL.ZIPPZP.10212/241404-POG

**lokalny id**

1POG-55SZ

**wersja id**

20250516T120614

**poczatek wersji obiektu**

2025-05-16T12:06:14

**nazwa**

strefa wielofunkcyjna z zabudową zagrodową

**oznaczenie**

55SZ

**symbol**

SZ

**obowiazuje od**

2025-05-16

**obowiazuje do**

obecnie

**status**

w opracowaniu  
<https://inspire.ec.europa.eu/codelist/ProcessStepGeneralValue/elaboration>

**charakter ustalenia**

ogólnie wiążące  
<https://inspire.ec.europa.eu/codelist/RegulationNatureValue/generallyBinding>

**profil podstawowy**

teren zabudowy zagrodowej  
teren produkcji w gospodarstwach rolnych  
teren akwakultury i obsługi rybactwa  
teren komunikacji  
teren zieleni urządzonej  
teren ogrodów działkowych  
teren infrastruktury technicznej

**profil dodatkowy**

teren usług

**maksymalna nadziemna intensywnosc zabudowy**

0.5

**maksymalny udzial powierzchni zabudowy**

25%

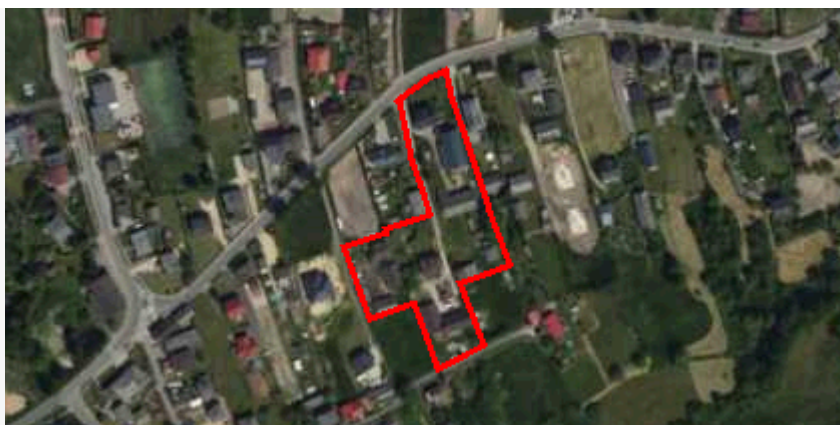
**maksymalna wysokosc zabudowy**

10.0 m

**minimalny udzial powierzchni biologicznie czynnej**

40%

geometria



plan

<https://www.gov.pl/zagospodarowanieprzestrzenne/app/AktPlanowaniaPrzestrzennego/PL.ZIPPZP.10212/241404-POG/1POG>

strefa planistyczna

PL.ZIPPZP.10212\_241404-POG\_1POG-56SJ\_20250516T120614

identyfier

<https://www.gov.pl/zagospodarowanieprzestrzenne/app/StrefaPlanistyczna/PL.ZIPPZP.10212/241404-POG/1POG-56SJ/20250516T120614>

przestrzen nazw

PL.ZIPPZP.10212/241404-POG

lokalny id

1POG-56SJ

wersja id

20250516T120614

początek wersji obiektu

2025-05-16T12:06:14

nazwa

strefa wielofunkcyjna z zabudową mieszkaniową jednorodzinną

oznaczenie

56SJ

symbol

SJ

obowiązuje od

2025-05-16

obowiązuje do

obecnie

status

w opracowaniu  
<https://inspire.ec.europa.eu/codelist/ProcessStepGeneralValue/elaboration>

charakter ustalenia

ogólnie wiążące  
<https://inspire.ec.europa.eu/codelist/RegulationNatureValue/generallyBinding>

profil podstawowy

teren zabudowy mieszkaniowej jednorodzinnej  
teren usług  
teren komunikacji  
teren zieleni urządzonej  
teren ogrodów działkowych  
teren infrastruktury technicznej

profil dodatkowy

teren wód

maksymalna nadziemna intensywność zabudowy

0.5

maksymalny udział powierzchni zabudowy

25%

maksymalna wysokość zabudowy


10.0 m

minimalny udział powierzchni biologicznie czynnej

40%

geometria





plan

<https://www.gov.pl/zagospodarowanieprzestrzenne/app/AktPlanowaniaPrzestrzennego/PL.ZIPPZP.10212/241404-POG/1POG>

strefa planistyczna

PL.ZIPPZP.10212\_241404-POG\_1POG-56SZ\_20250516T120614

identyfier

<https://www.gov.pl/zagospodarowanieprzestrzenne/app/StrefaPlanistyczna/PL.ZIPPZP.10212/241404-POG/1POG-56SZ/20250516T120614>

przestrzen nazw

PL.ZIPPZP.10212/241404-POG

lokalny id

1POG-56SZ

wersja id

20250516T120614

początek wersji obiektu

2025-05-16T12:06:14

nazwa

strefa wielofunkcyjna z zabudową zagrodową

oznaczenie

56SZ

symbol

SZ

obowiązuje od

2025-05-16

obowiązuje do

obecnie

status

w opracowaniu  
<https://inspire.ec.europa.eu/codelist/ProcessStepGeneralValue/elaboration>

charakter ustalenia

ogólnie wiążące  
<https://inspire.ec.europa.eu/codelist/RegulationNatureValue/generallyBinding>

profil podstawowy

teren zabudowy zagrodowej  
teren produkcji w gospodarstwach rolnych  
teren akwakultury i obsługi rybactwa  
teren komunikacji  
teren zieleni urządzonej  
teren ogrodów działkowych  
teren infrastruktury technicznej

profil dodatkowy

teren usług

maksymalna nadziemna  
intensywność zabudowy

0.5

maksymalny udział powierzchni  
zabudowy

25%

maksymalna wysokość zabudowy

10.0 m

minimalny udział powierzchni  
biologicznie czynnej

40%

geometria



plan

<https://www.gov.pl/zagospodarowanieprzestrzenne/app/AktPlanowaniaPrzestrzennego/PL.ZIPPZP.10212/241404-POG/1POG>

strefa planistyczna

PL.ZIPPZP.10212\_241404-POG\_1POG-57SJ\_20250516T120614

identyfier

<https://www.gov.pl/zagospodarowanieprzestrzenne/app/StrefaPlanistyczna/PL.ZIPPZP.10212/241404-POG/1POG-57SJ/20250516T120614>

przestrzen nazw

PL.ZIPPZP.10212/241404-POG

lokalny id

1POG-57SJ

wersja id

20250516T120614

początek wersji obiektu

2025-05-16T12:06:14

nazwa

strefa wielofunkcyjna z zabudową mieszkaniową jednorodzinną

oznaczenie

57SJ

symbol

SJ

obowiązuje od

2025-05-16

obowiązuje do

obecnie

status

w opracowaniu  
<https://inspire.ec.europa.eu/codelist/ProcessStepGeneralValue/elaboration>

charakter ustalenia

ogólnie wiążące  
<https://inspire.ec.europa.eu/codelist/RegulationNatureValue/generallyBinding>

profil podstawowy

teren zabudowy mieszkaniowej jednorodzinnej  
teren usług  
teren komunikacji  
teren zieleni urządzonej  
teren ogrodów działkowych  
teren infrastruktury technicznej

profil dodatkowy

teren wód

maksymalna nadziemna intensywność zabudowy

0.5

maksymalny udział powierzchni zabudowy

25%

maksymalna wysokość zabudowy

10.0 m

minimalny udział powierzchni biologicznie czynnej

40%

geometria



**plan**

<https://www.gov.pl/zagospodarowanieprzestrzenne/app/AktPlanowaniaPrzestrzennego/PL.ZIPPZP.10212/241404-POG/1POG>

**strefa planistyczna**

PL.ZIPPZP.10212\_241404-POG\_1POG-57SZ\_20250516T120614

**identfier**

<https://www.gov.pl/zagospodarowanieprzestrzenne/app/StrefaPlanistyczna/PL.ZIPPZP.10212/241404-POG/1POG-57SZ/20250516T120614>

**przestrzen nazw**

PL.ZIPPZP.10212/241404-POG

**lokalny id**

1POG-57SZ

**wersja id**

20250516T120614

**poczatek wersji obiektu**

2025-05-16T12:06:14

**nazwa**

strefa wielofunkcyjna z zabudową zagrodową

**oznaczenie**

57SZ

**symbol**

SZ

**obowiazuje od**

2025-05-16

**obowiazuje do**

obecnie

**status**

w opracowaniu  
<https://inspire.ec.europa.eu/codelist/ProcessStepGeneralValue/elaboration>

**charakter ustalenia**

ogólnie wiążące  
<https://inspire.ec.europa.eu/codelist/RegulationNatureValue/generallyBinding>

**profil podstawowy**

teren zabudowy zagrodowej  
teren produkcji w gospodarstwach rolnych  
teren akwakultury i obsługi rybactwa  
teren komunikacji  
teren zieleni urządzonej  
teren ogrodów działkowych  
teren infrastruktury technicznej

**profil dodatkowy**

teren usług

**maksymalna nadziemna intensywnosc zabudowy**

0.5

**maksymalny udzial powierzchni zabudowy**

25%

**maksymalna wysokosc zabudowy**

10.0 m

**minimalny udzial powierzchni biologicznie czynnej**

40%

geometria



plan

<https://www.gov.pl/zagospodarowanieprzestrzenne/app/AktPlanowaniaPrzestrzennego/PL.ZIPPZP.10212/241404-POG/1POG>

strefa planistyczna

PL.ZIPPZP.10212\_241404-POG\_1POG-58SZ\_20250516T120614

identyfier

<https://www.gov.pl/zagospodarowanieprzestrzenne/app/StrefaPlanistyczna/PL.ZIPPZP.10212/241404-POG/1POG-58SZ/20250516T120614>

przestrzen nazw

PL.ZIPPZP.10212/241404-POG

lokalny id

1POG-58SZ

wersja id

20250516T120614

początek wersji obiektu

2025-05-16T12:06:14

nazwa

strefa wielofunkcyjna z zabudową zagrodową

oznaczenie

58SZ

symbol

SZ

obowiązuje od

2025-05-16

obowiązuje do

obecnie

status

w opracowaniu  
<https://inspire.ec.europa.eu/codelist/ProcessStepGeneralValue/elaboration>

charakter ustalenia

ogólnie wiążące  
<https://inspire.ec.europa.eu/codelist/RegulationNatureValue/generallyBinding>

profil podstawowy

teren zabudowy zagrodowej  
teren produkcji w gospodarstwach rolnych  
teren akwakultury i obsługi rybactwa  
teren komunikacji  
teren zieleni urządzonej  
teren ogrodów działkowych  
teren infrastruktury technicznej

profil dodatkowy

teren usług

maksymalna nadziemna  
intensywność zabudowy

0.5

maksymalny udział powierzchni  
zabudowy

25%

maksymalna wysokość zabudowy

10.0 m

minimalny udział powierzchni  
biologicznie czynnej

40%

geometria



plan

<https://www.gov.pl/zagospodarowanieprzestrzenne/app/AktPlanowaniaPrzestrzennego/PL.ZIPPZP.10212/241404-POG/1POG>

strefa planistyczna

PL.ZIPPZP.10212\_241404-POG\_1POG-58SJ\_20250516T120614

identyfier

<https://www.gov.pl/zagospodarowanieprzestrzenne/app/StrefaPlanistyczna/PL.ZIPPZP.10212/241404-POG/1POG-58SJ/20250516T120614>

przestrzen nazw

PL.ZIPPZP.10212/241404-POG

lokalny id

1POG-58SJ

wersja id

20250516T120614

początek wersji obiektu

2025-05-16T12:06:14

nazwa

strefa wielofunkcyjna z zabudową mieszkaniową jednorodzinną

oznaczenie

58SJ

symbol

SJ

obowiązuje od

2025-05-16

obowiązuje do

obecnie

status

w opracowaniu  
<https://inspire.ec.europa.eu/codelist/ProcessStepGeneralValue/elaboration>

charakter ustalenia

ogólnie wiążące  
<https://inspire.ec.europa.eu/codelist/RegulationNatureValue/generallyBinding>

profil podstawowy

teren zabudowy mieszkaniowej jednorodzinnej  
teren usług  
teren komunikacji  
teren zieleni urządzonej  
teren ogrodów działkowych  
teren infrastruktury technicznej

profil dodatkowy

teren wód

maksymalna nadziemna intensywność zabudowy

0.5

maksymalny udział powierzchni zabudowy

25%

maksymalna wysokość zabudowy


10.0 m

minimalny udział powierzchni biologicznie czynnej

40%

geometria





**plan**

<https://www.gov.pl/zagospodarowanieprzestrzenne/app/AktPlanowaniaPrzestrzennego/PL.ZIPPZP.10212/241404-POG/1POG>

**strefa planistyczna**

PL.ZIPPZP.10212\_241404-POG\_1POG-59SZ\_20250516T120614

**identfier**

<https://www.gov.pl/zagospodarowanieprzestrzenne/app/StrefaPlanistyczna/PL.ZIPPZP.10212/241404-POG/1POG-59SZ/20250516T120614>

**przestrzen nazw**

PL.ZIPPZP.10212/241404-POG

**lokalny id**

1POG-59SZ

**wersja id**

20250516T120614

**poczatek wersji obiektu**

2025-05-16T12:06:14

**nazwa**

strefa wielofunkcyjna z zabudową zagrodową

**oznaczenie**

59SZ

**symbol**

SZ

**obowiazuje od**

2025-05-16

**obowiazuje do**

obecnie

**status**

w opracowaniu  
<https://inspire.ec.europa.eu/codelist/ProcessStepGeneralValue/elaboration>

**charakter ustalenia**

ogólnie wiążące  
<https://inspire.ec.europa.eu/codelist/RegulationNatureValue/generallyBinding>

**profil podstawowy**

teren zabudowy zagrodowej  
teren produkcji w gospodarstwach rolnych  
teren akwakultury i obsługi rybactwa  
teren komunikacji  
teren zieleni urządzonej  
teren ogrodów działkowych  
teren infrastruktury technicznej

**profil dodatkowy**

teren usług

**maksymalna nadziemna intensywnosc zabudowy**

0.5

**maksymalny udzial powierzchni zabudowy**

25%


**maksymalna wysokosc zabudowy**

10.0 m

**minimalny udzial powierzchni biologicznie czynnej**

40%

geometria



plan

<https://www.gov.pl/zagospodarowanieprzestrzenne/app/AktPlanowaniaPrzestrzennego/PL.ZIPPZP.10212/241404-POG/1POG>

strefa planistyczna

PL.ZIPPZP.10212\_241404-POG\_1POG-59SJ\_20250516T120614

identyfier

<https://www.gov.pl/zagospodarowanieprzestrzenne/app/StrefaPlanistyczna/PL.ZIPPZP.10212/241404-POG/1POG-59SJ/20250516T120614>

przestrzen nazw

PL.ZIPPZP.10212/241404-POG

lokalny id

1POG-59SJ

wersja id

20250516T120614

początek wersji obiektu

2025-05-16T12:06:14

nazwa

strefa wielofunkcyjna z zabudową mieszkaniową jednorodzinną

oznaczenie

59SJ

symbol

SJ

obowiązuje od

2025-05-16

obowiązuje do

obecnie

status

w opracowaniu  
<https://inspire.ec.europa.eu/codelist/ProcessStepGeneralValue/elaboration>

charakter ustalenia

ogólnie wiążące  
<https://inspire.ec.europa.eu/codelist/RegulationNatureValue/generallyBinding>

profil podstawowy

teren zabudowy mieszkaniowej jednorodzinnej  
teren usług  
teren komunikacji  
teren zieleni urządzonej  
teren ogrodów działkowych  
teren infrastruktury technicznej

maksymalna nadziemna intensywność zabudowy

0.5

maksymalny udział powierzchni zabudowy

25%

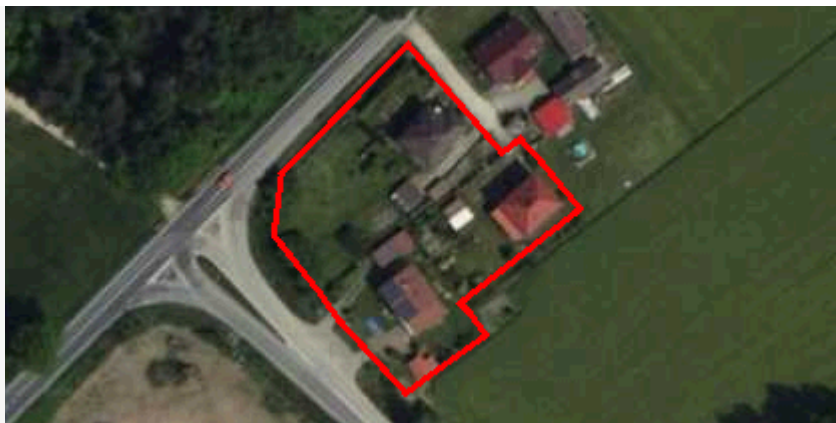
maksymalna wysokość zabudowy

10.0 m

minimalny udział powierzchni biologicznie czynnej

40%

geometria



**plan**

<https://www.gov.pl/zagospodarowanieprzestrzenne/app/AktPlanowaniaPrzestrzennego/PL.ZIPPZP.10212/241404-POG/1POG>

**strefa planistyczna**

PL.ZIPPZP.10212\_241404-POG\_1POG-60SZ\_20250516T120614

**identyfier**

<https://www.gov.pl/zagospodarowanieprzestrzenne/app/StrefaPlanistyczna/PL.ZIPPZP.10212/241404-POG/1POG-60SZ/20250516T120614>

**przestrzen nazw**

PL.ZIPPZP.10212/241404-POG

**lokalny id**

1POG-60SZ

**wersja id**

20250516T120614

**poczatek wersji obiektu**

2025-05-16T12:06:14

**nazwa**

strefa wielofunkcyjna z zabudową zagrodową

**oznaczenie**

60SZ

**symbol**

SZ

**obowiazuje od**

2025-05-16

**obowiazuje do**

obecnie

**status**

w opracowaniu  
<https://inspire.ec.europa.eu/codelist/ProcessStepGeneralValue/elaboration>

**charakter ustalenia**

ogólnie wiążące  
<https://inspire.ec.europa.eu/codelist/RegulationNatureValue/generallyBinding>

**profil podstawowy**

teren zabudowy zagrodowej  
teren produkcji w gospodarstwach rolnych  
teren akwakultury i obsługi rybactwa  
teren komunikacji  
teren zieleni urządzonej  
teren ogrodów działkowych  
teren infrastruktury technicznej

**profil dodatkowy**

teren usług

**maksymalna nadziemna intensywnosc zabudowy**

0.5

**maksymalny udzial powierzchni zabudowy**

25%

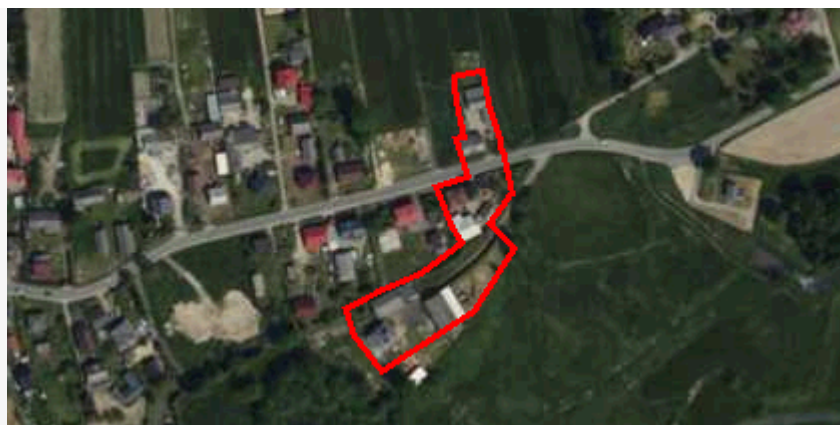
**maksymalna wysokosc zabudowy**

10.0 m

**minimalny udzial powierzchni biologicznie czynnej**

40%

geometria



plan

<https://www.gov.pl/zagospodarowanieprzestrzenne/app/AktPlanowaniaPrzestrzennego/PL.ZIPPZP.10212/241404-POG/1POG>

strefa planistyczna

PL.ZIPPZP.10212\_241404-POG\_1POG-60SJ\_20250516T120614

identyfier

<https://www.gov.pl/zagospodarowanieprzestrzenne/app/StrefaPlanistyczna/PL.ZIPPZP.10212/241404-POG/1POG-60SJ/20250516T120614>

przestrzen nazw

PL.ZIPPZP.10212/241404-POG

lokalny id

1POG-60SJ

wersja id

20250516T120614

początek wersji obiektu

2025-05-16T12:06:14

nazwa

strefa wielofunkcyjna z zabudową mieszkaniową jednorodzinną

oznaczenie

60SJ

symbol

SJ

obowiązuje od

2025-05-16

obowiązuje do

obecnie

status

w opracowaniu  
<https://inspire.ec.europa.eu/codelist/ProcessStepGeneralValue/elaboration>

charakter ustalenia

ogólnie wiążące  
<https://inspire.ec.europa.eu/codelist/RegulationNatureValue/generallyBinding>

profil podstawowy

teren zabudowy mieszkaniowej jednorodzinnej  
teren usług  
teren komunikacji  
teren zieleni urządzonej  
teren ogrodów działkowych  
teren infrastruktury technicznej

maksymalna nadziemna intensywność zabudowy

0.5

maksymalny udział powierzchni zabudowy

25%

maksymalna wysokość zabudowy

10.0 m

minimalny udział powierzchni biologicznie czynnej

40%

geometria



**plan**

<https://www.gov.pl/zagospodarowanieprzestrzenne/app/AktPlanowaniaPrzestrzennego/PL.ZIPPZP.10212/241404-POG/1POG>

**strefa planistyczna**

PL.ZIPPZP.10212\_241404-POG\_1POG-61SZ\_20250516T120614

**identfier**

<https://www.gov.pl/zagospodarowanieprzestrzenne/app/StrefaPlanistyczna/PL.ZIPPZP.10212/241404-POG/1POG-61SZ/20250516T120614>

**przestrzen nazw**

PL.ZIPPZP.10212/241404-POG

**lokalny id**

1POG-61SZ

**wersja id**

20250516T120614

**początek wersji obiektu**

2025-05-16T12:06:14

**nazwa**

strefa wielofunkcyjna z zabudową zagrodową

**oznaczenie**

61SZ

**symbol**

SZ

**obowiązuje od**

2025-05-16

**obowiązuje do**

obecnie

**status**

w opracowaniu  
<https://inspire.ec.europa.eu/codelist/ProcessStepGeneralValue/elaboration>

**charakter ustalenia**

ogólnie wiążące  
<https://inspire.ec.europa.eu/codelist/RegulationNatureValue/generallyBinding>

**profil podstawowy**

teren zabudowy zagrodowej  
 teren produkcji w gospodarstwach rolnych  
 teren akwakultury i obsługi rybactwa  
 teren komunikacji  
 teren zieleni urządzonej  
 teren ogrodów działkowych  
 teren infrastruktury technicznej

**profil dodatkowy**

teren usług

**maksymalna nadziemna intensywnosc zabudowy**

0.5

**maksymalny udział powierzchni zabudowy**

25%

**maksymalna wysokosc zabudowy**

10.0 m

**minimalny udział powierzchni biologicznie czynnej**

40%



geometria



plan

<https://www.gov.pl/zagospodarowanieprzestrzenne/app/AktPlanowaniaPrzestrzennego/PL.ZIPPZP.10212/241404-POG/1POG>

strefa planistyczna

PL.ZIPPZP.10212\_241404-POG\_1POG-61SJ\_20250516T120614

identyfier

<https://www.gov.pl/zagospodarowanieprzestrzenne/app/StrefaPlanistyczna/PL.ZIPPZP.10212/241404-POG/1POG-61SJ/20250516T120614>

przestrzen nazw

PL.ZIPPZP.10212/241404-POG

lokalny id

1POG-61SJ

wersja id

20250516T120614

początek wersji obiektu

2025-05-16T12:06:14

nazwa

strefa wielofunkcyjna z zabudową mieszkaniową jednorodzinną

oznaczenie

61SJ

symbol

SJ

obowiązuje od

2025-05-16

obowiązuje do

obecnie

status

w opracowaniu  
<https://inspire.ec.europa.eu/codelist/ProcessStepGeneralValue/elaboration>

charakter ustalenia

ogólnie wiążące  
<https://inspire.ec.europa.eu/codelist/RegulationNatureValue/generallyBinding>

profil podstawowy

teren zabudowy mieszkaniowej jednorodzinnej  
teren usług  
teren komunikacji  
teren zieleni urządzonej  
teren ogrodów działkowych  
teren infrastruktury technicznej

profil dodatkowy

teren wód

maksymalna nadziemna intensywność zabudowy

0.5

maksymalny udział powierzchni zabudowy

25%

maksymalna wysokość zabudowy

10.0 m

minimalny udział powierzchni biologicznie czynnej

40%

geometria



**plan**

<https://www.gov.pl/zagospodarowanieprzestrzenne/app/AktPlanowaniaPrzestrzennego/PL.ZIPPZP.10212/241404-POG/1POG>

**strefa planistyczna**

PL.ZIPPZP.10212\_241404-POG\_1POG-62SJ\_20250516T120614

**identyfier**

<https://www.gov.pl/zagospodarowanieprzestrzenne/app/StrefaPlanistyczna/PL.ZIPPZP.10212/241404-POG/1POG-62SJ/20250516T120614>

**przestrzen nazw**

PL.ZIPPZP.10212/241404-POG

**lokalny id**

1POG-62SJ

**wersja id**

20250516T120614

**początek wersji obiektu**

2025-05-16T12:06:14

**nazwa**

strefa wielofunkcyjna z zabudową mieszkaniową jednorodzinną

**oznaczenie**

62SJ

**symbol**

SJ

**obowiązuje od**

2025-05-16

**obowiązuje do**

obecnie

**status**

w opracowaniu  
<https://inspire.ec.europa.eu/codelist/ProcessStepGeneralValue/elaboration>

**charakter ustalenia**

ogólnie wiążące  
<https://inspire.ec.europa.eu/codelist/RegulationNatureValue/generallyBinding>

**profil podstawowy**

teren zabudowy mieszkaniowej jednorodzinnej  
 teren usług  
 teren komunikacji  
 teren zieleni urządzonej  
 teren ogrodów działkowych  
 teren infrastruktury technicznej

**profil dodatkowy**

teren wód

**maksymalna nadziemna intensywność zabudowy**

0.5

**maksymalny udział powierzchni zabudowy**

25%

**maksymalna wysokość zabudowy**

10.0 m

**minimalny udział powierzchni biologicznie czynnej**

40%

**geometria**



plan

<https://www.gov.pl/zagospodarowanieprzestrzenne/app/AktPlanowaniaPrzestrzennego/PL.ZIPPZP.10212/241404-POG/1POG>

strefa planistyczna

PL.ZIPPZP.10212\_241404-POG\_1POG-62SZ\_20250516T120614

identyfier

<https://www.gov.pl/zagospodarowanieprzestrzenne/app/StrefaPlanistyczna/PL.ZIPPZP.10212/241404-POG/1POG-62SZ/20250516T120614>

przestrzen nazw

PL.ZIPPZP.10212/241404-POG

lokalny id

1POG-62SZ

wersja id

20250516T120614

początek wersji obiektu

2025-05-16T12:06:14

nazwa

strefa wielofunkcyjna z zabudową zagrodową

oznaczenie

62SZ

symbol

SZ

obowiązuje od

2025-05-16

obowiązuje do

obecnie

status

w opracowaniu  
<https://inspire.ec.europa.eu/codelist/ProcessStepGeneralValue/elaboration>

charakter ustalenia

ogólnie wiążące  
<https://inspire.ec.europa.eu/codelist/RegulationNatureValue/generallyBinding>

profil podstawowy

teren zabudowy zagrodowej  
teren produkcji w gospodarstwach rolnych  
teren akwakultury i obsługi rybactwa  
teren komunikacji  
teren zieleni urządzonej  
teren ogrodów działkowych  
teren infrastruktury technicznej

profil dodatkowy

teren usług  
teren wód

maksymalna nadziemna intensywność zabudowy

0.5

maksymalny udział powierzchni zabudowy

25%

maksymalna wysokość zabudowy

10.0 m

minimalny udział powierzchni biologicznie czynnej

40%

geometria



plan

<https://www.gov.pl/zagospodarowanieprzestrzenne/app/AktPlanowaniaPrzestrzennego/PL.ZIPPZP.10212/241404-POG/1POG>

strefa planistyczna

PL.ZIPPZP.10212\_241404-POG\_1POG-63SJ\_20250516T120614

identfier

<https://www.gov.pl/zagospodarowanieprzestrzenne/app/StrefaPlanistyczna/PL.ZIPPZP.10212/241404-POG/1POG-63SJ/20250516T120614>

przestrzen nazw

PL.ZIPPZP.10212/241404-POG

lokalny id

1POG-63SJ

wersja id

20250516T120614

początek wersji obiektu

2025-05-16T12:06:14

nazwa

strefa wielofunkcyjna z zabudową mieszkaniową jednorodzinną

oznaczenie

63SJ

symbol

SJ

obowiązuje od

2025-05-16

obowiązuje do

obecnie

status

w opracowaniu  
<https://inspire.ec.europa.eu/codelist/ProcessStepGeneralValue/elaboration>

charakter ustalenia

ogólnie wiążące  
<https://inspire.ec.europa.eu/codelist/RegulationNatureValue/generallyBinding>

profil podstawowy

teren zabudowy mieszkaniowej jednorodzinnej  
teren usług  
teren komunikacji  
teren zieleni urządzonej  
teren ogrodów działkowych  
teren infrastruktury technicznej

maksymalna nadziemna intensywność zabudowy

0.5

maksymalny udział powierzchni zabudowy

25%

maksymalna wysokość zabudowy

10.0 m

minimalny udział powierzchni biologicznie czynnej

40%

geometria



**plan**

<https://www.gov.pl/zagospodarowanieprzestrzenne/app/AktPlanowaniaPrzestrzennego/PL.ZIPPZP.10212/241404-POG/1POG>

**strefa planistyczna**

PL.ZIPPZP.10212\_241404-POG\_1POG-63SZ\_20250516T120614

**identyfier**

<https://www.gov.pl/zagospodarowanieprzestrzenne/app/StrefaPlanistyczna/PL.ZIPPZP.10212/241404-POG/1POG-63SZ/20250516T120614>

**przestrzen nazw**

PL.ZIPPZP.10212/241404-POG

**lokalny id**

1POG-63SZ

**wersja id**

20250516T120614

**początek wersji obiektu**

2025-05-16T12:06:14

**nazwa**

strefa wielofunkcyjna z zabudową zagrodową

**oznaczenie**

63SZ

**symbol**

SZ

**obowiązuje od**

2025-05-16

**obowiązuje do**

obecnie

**status**

w opracowaniu  
<https://inspire.ec.europa.eu/codelist/ProcessStepGeneralValue/elaboration>

**charakter ustalenia**

ogólnie wiążące  
<https://inspire.ec.europa.eu/codelist/RegulationNatureValue/generallyBinding>

**profil podstawowy**

teren zabudowy zagrodowej  
teren produkcji w gospodarstwach rolnych  
teren akwakultury i obsługi rybactwa  
teren komunikacji  
teren zieleni urządzonej  
teren ogrodów działkowych  
teren infrastruktury technicznej

**profil dodatkowy**

teren usług  
teren wód

**maksymalna nadziemna intensywność zabudowy**

0.5

**maksymalny udział powierzchni zabudowy**

25%

**maksymalna wysokość zabudowy**

10.0 m

**minimalny udział powierzchni biologicznie czynnej**

40%



geometria



plan

<https://www.gov.pl/zagospodarowanieprzestrzenne/app/AktPlanowaniaPrzestrzennego/PL.ZIPPZP.10212/241404-POG/1POG>

strefa planistyczna

PL.ZIPPZP.10212\_241404-POG\_1POG-64SJ\_20250516T120614

identfier

<https://www.gov.pl/zagospodarowanieprzestrzenne/app/StrefaPlanistyczna/PL.ZIPPZP.10212/241404-POG/1POG-64SJ/20250516T120614>

przestrzen nazw

PL.ZIPPZP.10212/241404-POG

lokalny id

1POG-64SJ

wersja id

20250516T120614

początek wersji obiektu

2025-05-16T12:06:14

nazwa

strefa wielofunkcyjna z zabudową mieszkaniową jednorodzinną

oznaczenie

64SJ

symbol

SJ

obowiązuje od

2025-05-16

obowiązuje do

obecnie

status

w opracowaniu  
<https://inspire.ec.europa.eu/codelist/ProcessStepGeneralValue/elaboration>

charakter ustalenia

ogólnie wiążące  
<https://inspire.ec.europa.eu/codelist/RegulationNatureValue/generallyBinding>

profil podstawowy

teren zabudowy mieszkaniowej jednorodzinnej  
teren usług  
teren komunikacji  
teren zieleni urządzonej  
teren ogrodów działkowych  
teren infrastruktury technicznej

maksymalna nadziemna intensywność zabudowy

0.5

maksymalny udział powierzchni zabudowy

25%

maksymalna wysokość zabudowy

10.0 m

minimalny udział powierzchni biologicznie czynnej

40%

geometria



**plan**

<https://www.gov.pl/zagospodarowanieprzestrzenne/app/AktPlanowaniaPrzestrzennego/PL.ZIPPZP.10212/241404-POG/1POG>

**strefa planistyczna**

PL.ZIPPZP.10212\_241404-POG\_1POG-64SZ\_20250516T120614

**identyfier**

<https://www.gov.pl/zagospodarowanieprzestrzenne/app/StrefaPlanistyczna/PL.ZIPPZP.10212/241404-POG/1POG-64SZ/20250516T120614>

**przestrzen nazw**

PL.ZIPPZP.10212/241404-POG

**lokalny id**

1POG-64SZ

**wersja id**

20250516T120614

**poczatek wersji obiektu**

2025-05-16T12:06:14

**nazwa**

strefa wielofunkcyjna z zabudową zagrodową

**oznaczenie**

64SZ

**symbol**

SZ

**obowiazuje od**

2025-05-16

**obowiazuje do**

obecnie

**status**

w opracowaniu  
<https://inspire.ec.europa.eu/codelist/ProcessStepGeneralValue/elaboration>

**charakter ustalenia**

ogólnie wiążące  
<https://inspire.ec.europa.eu/codelist/RegulationNatureValue/generallyBinding>

**profil podstawowy**

teren zabudowy zagrodowej  
 teren produkcji w gospodarstwach rolnych  
 teren akwakultury i obsługi rybactwa  
 teren komunikacji  
 teren zieleni urządzonej  
 teren ogrodów działkowych  
 teren infrastruktury technicznej

**profil dodatkowy**

teren usług

**maksymalna nadziemna intensywnosc zabudowy**

0.5

**maksymalny udzial powierzchni zabudowy**

25%

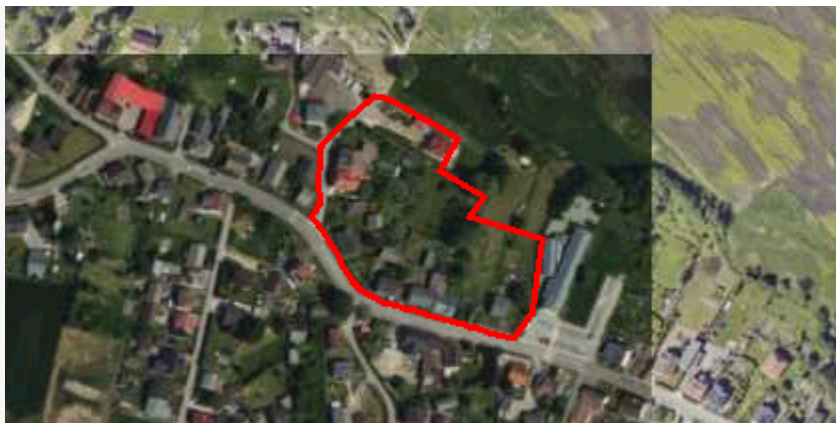
**maksymalna wysokosc zabudowy**

10.0 m

**minimalny udzial powierzchni biologicznie czynnej**

40%

geometria	
plan	<a href="https://www.gov.pl/zagospodarowanieprzestrzenne/app/AktPlanowaniaPrzestrzennego/PL.ZIPPZP.10212/241404-POG/1POG">https://www.gov.pl/zagospodarowanieprzestrzenne/app/AktPlanowaniaPrzestrzennego/PL.ZIPPZP.10212/241404-POG/1POG</a>
strefa planistyczna	PL.ZIPPZP.10212_241404-POG_1POG-65SJ_20250516T120614
identyfier	<a href="https://www.gov.pl/zagospodarowanieprzestrzenne/app/StrefaPlanistyczna/PL.ZIPPZP.10212/241404-POG/1POG-65SJ/20250516T120614">https://www.gov.pl/zagospodarowanieprzestrzenne/app/StrefaPlanistyczna/PL.ZIPPZP.10212/241404-POG/1POG-65SJ/20250516T120614</a>
przestrzen nazw	PL.ZIPPZP.10212/241404-POG
lokalny id	1POG-65SJ
wersja id	20250516T120614
poczatek wersji obiektu	2025-05-16T12:06:14
nazwa	strefa wielofunkcyjna z zabudową mieszkaniową jednorodzinną
oznaczenie	65SJ
symbol	SJ
obowiazuje od	2025-05-16
obowiazuje do	obecnie
status	w opracowaniu <a href="https://inspire.ec.europa.eu/codelist/ProcessStepGeneralValue/elaboration">https://inspire.ec.europa.eu/codelist/ProcessStepGeneralValue/elaboration</a>
charakter ustalenia	ogólnie wiążące <a href="https://inspire.ec.europa.eu/codelist/RegulationNatureValue/generallyBinding">https://inspire.ec.europa.eu/codelist/RegulationNatureValue/generallyBinding</a>
profil podstawowy	teren zabudowy mieszkaniowej jednorodzinnej teren usług teren komunikacji teren zieleni urządzonej teren ogrodów działkowych teren infrastruktury technicznej
profil dodatkowy	teren wód
maksymalna nadziemna intensywnosc zabudowy	0.5
maksymalny udzial powierzchni zabudowy	25%
maksymalna wysokosc zabudowy	10.0 m
minimalny udzial powierzchni biologicznie czynnej	40%
geometria	



**plan**

<https://www.gov.pl/zagospodarowanieprzestrzenne/app/AktPlanowaniaPrzestrzennego/PL.ZIPPZP.10212/241404-POG/1POG>

**strefa planistyczna**

PL.ZIPPZP.10212\_241404-POG\_1POG-65SZ\_20250516T120614

**identyfier**

<https://www.gov.pl/zagospodarowanieprzestrzenne/app/StrefaPlanistyczna/PL.ZIPPZP.10212/241404-POG/1POG-65SZ/20250516T120614>

**przestrzen nazw**

PL.ZIPPZP.10212/241404-POG

**lokalny id**

1POG-65SZ

**wersja id**

20250516T120614

**początek wersji obiektu**

2025-05-16T12:06:14

**nazwa**

strefa wielofunkcyjna z zabudową zagrodową

**oznaczenie**

65SZ

**symbol**

SZ

**obowiązuje od**

2025-05-16

**obowiązuje do**

obecnie

**status**

w opracowaniu  
<https://inspire.ec.europa.eu/codelist/ProcessStepGeneralValue/elaboration>

**charakter ustalenia**

ogólnie wiążące  
<https://inspire.ec.europa.eu/codelist/RegulationNatureValue/generallyBinding>

**profil podstawowy**

teren zabudowy zagrodowej  
 teren produkcji w gospodarstwach rolnych  
 teren akwakultury i obsługi rybactwa  
 teren komunikacji  
 teren zieleni urządzonej  
 teren ogrodów działkowych  
 teren infrastruktury technicznej

**profil dodatkowy**

teren usług

**maksymalna nadziemna intensywność zabudowy**

0.5

**maksymalny udział powierzchni zabudowy**

25%

**maksymalna wysokość zabudowy**

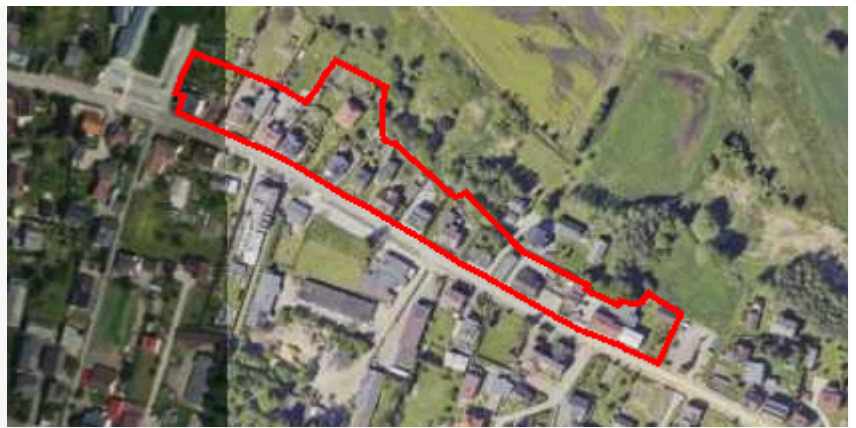
10.0 m

**minimalny udział powierzchni biologicznie czynnej**

40%

geometria	
plan	<a href="https://www.gov.pl/zagospodarowanieprzestrzenne/app/AktPlanowaniaPrzestrzennego/PL.ZIPPZP.10212/241404-POG/1POG">https://www.gov.pl/zagospodarowanieprzestrzenne/app/AktPlanowaniaPrzestrzennego/PL.ZIPPZP.10212/241404-POG/1POG</a>
strefa planistyczna	PL.ZIPPZP.10212_241404-POG_1POG-66SJ_20250516T120614
identyfier	<a href="https://www.gov.pl/zagospodarowanieprzestrzenne/app/StrefaPlanistyczna/PL.ZIPPZP.10212/241404-POG/1POG-66SJ/20250516T120614">https://www.gov.pl/zagospodarowanieprzestrzenne/app/StrefaPlanistyczna/PL.ZIPPZP.10212/241404-POG/1POG-66SJ/20250516T120614</a>
przestrzen nazw	PL.ZIPPZP.10212/241404-POG
lokalny id	1POG-66SJ
wersja id	20250516T120614
poczatek wersji obiektu	2025-05-16T12:06:14
nazwa	strefa wielofunkcyjna z zabudową mieszkaniową jednorodzinną
oznaczenie	66SJ
symbol	SJ
obowiazuje od	2025-05-16
obowiazuje do	obecnie
status	w opracowaniu <a href="https://inspire.ec.europa.eu/codelist/ProcessStepGeneralValue/elaboration">https://inspire.ec.europa.eu/codelist/ProcessStepGeneralValue/elaboration</a>
charakter ustalenia	ogólnie wiążące <a href="https://inspire.ec.europa.eu/codelist/RegulationNatureValue/generallyBinding">https://inspire.ec.europa.eu/codelist/RegulationNatureValue/generallyBinding</a>
profil podstawowy	teren zabudowy mieszkaniowej jednorodzinnej teren usług teren komunikacji teren zieleni urządzonej teren ogrodów działkowych teren infrastruktury technicznej
profil dodatkowy	teren wód
maksymalna nadziemna intensywnosc zabudowy	0.5
maksymalny udzial powierzchni zabudowy	25%
maksymalna wysokosc zabudowy	10.0 m
minimalny udzial powierzchni biologicznie czynnej	40%
geometria	





**plan** <https://www.gov.pl/zagospodarowanieprzestrzenne/app/AktPlanowaniaPrzestrzennego/PL.ZIPPZP.10212/241404-POG/1POG>

**strefa planistyczna** PL.ZIPPZP.10212\_241404-POG\_1POG-66SZ\_20250516T120614

**identfier** <https://www.gov.pl/zagospodarowanieprzestrzenne/app/StrefaPlanistyczna/PL.ZIPPZP.10212/241404-POG/1POG-66SZ/20250516T120614>

**przestrzen nazw** PL.ZIPPZP.10212/241404-POG

**lokalny id** 1POG-66SZ

**wersja id** 20250516T120614

**poczatek wersji obiektu** 2025-05-16T12:06:14

**nazwa** strefa wielofunkcyjna z zabudową zagrodową

**oznaczenie** 66SZ

**symbol** SZ

**obowiazuje od** 2025-05-16

**obowiazuje do** obecnie

**status** w opracowaniu  
<https://inspire.ec.europa.eu/codelist/ProcessStepGeneralValue/elaboration>

**charakter ustalenia** ogólnie wiążące  
<https://inspire.ec.europa.eu/codelist/RegulationNatureValue/generallyBinding>

**profil podstawowy** teren zabudowy zagrodowej  
teren produkcji w gospodarstwach rolnych  
teren akwakultury i obsługi rybactwa  
teren komunikacji  
teren zieleni urządzonej  
teren ogrodów działkowych  
teren infrastruktury technicznej

**profil dodatkowy** teren usług


**maksymalna nadziemna intensywnosc zabudowy** 0.5

**maksymalny udzial powierzchni zabudowy** 25%

**maksymalna wysokosc zabudowy** 10.0 m

**minimalny udzial powierzchni biologicznie czynnej** 40%

geometria



plan

<https://www.gov.pl/zagospodarowanieprzestrzenne/app/AktPlanowaniaPrzestrzennego/PL.ZIPPZP.10212/241404-POG/1POG>

strefa planistyczna

PL.ZIPPZP.10212\_241404-POG\_1POG-67SZ\_20250516T120614

identyfier

<https://www.gov.pl/zagospodarowanieprzestrzenne/app/StrefaPlanistyczna/PL.ZIPPZP.10212/241404-POG/1POG-67SZ/20250516T120614>

przestrzen nazw

PL.ZIPPZP.10212/241404-POG

lokalny id

1POG-67SZ

wersja id

20250516T120614

początek wersji obiektu

2025-05-16T12:06:14

nazwa

strefa wielofunkcyjna z zabudową zagrodową

oznaczenie

67SZ

symbol

SZ

obowiązuje od

2025-05-16

obowiązuje do

obecnie

status

w opracowaniu  
<https://inspire.ec.europa.eu/codelist/ProcessStepGeneralValue/elaboration>

charakter ustalenia

ogólnie wiążące  
<https://inspire.ec.europa.eu/codelist/RegulationNatureValue/generallyBinding>

profil podstawowy

teren zabudowy zagrodowej  
teren produkcji w gospodarstwach rolnych  
teren akwakultury i obsługi rybactwa  
teren komunikacji  
teren zieleni urządzonej  
teren ogrodów działkowych  
teren infrastruktury technicznej

profil dodatkowy

teren usług

maksymalna nadziemna  
intensywność zabudowy

0.5

maksymalny udział powierzchni  
zabudowy

25%

maksymalna wysokość zabudowy

10.0 m

minimalny udział powierzchni  
biologicznie czynnej

40%

geometria



plan

<https://www.gov.pl/zagospodarowanieprzestrzenne/app/AktPlanowaniaPrzestrzennego/PL.ZIPPZP.10212/241404-POG/1POG>

strefa planistyczna

PL.ZIPPZP.10212\_241404-POG\_1POG-67SJ\_20250516T165237

identyfier

<https://www.gov.pl/zagospodarowanieprzestrzenne/app/StrefaPlanistyczna/PL.ZIPPZP.10212/241404-POG/1POG-67SJ/20250516T165237>

przestrzen nazw

PL.ZIPPZP.10212/241404-POG

lokalny id

1POG-67SJ

wersja id

20250516T165237

początek wersji obiektu

2025-05-16T16:52:37

nazwa

strefa wielofunkcyjna z zabudową mieszkaniową jednorodzinną

oznaczenie

67SJ

symbol

SJ

obowiązuje od

2025-05-16

obowiązuje do

obecnie

status

w opracowaniu  
<https://inspire.ec.europa.eu/codelist/ProcessStepGeneralValue/elaboration>

charakter ustalenia

ogólnie wiążące  
<https://inspire.ec.europa.eu/codelist/RegulationNatureValue/generallyBinding>

profil podstawowy

teren zabudowy mieszkaniowej jednorodzinnej  
teren usług  
teren komunikacji  
teren zieleni urządzonej  
teren ogrodów działkowych  
teren infrastruktury technicznej

maksymalna nadziemna intensywność zabudowy

0.5

maksymalny udział powierzchni zabudowy

25%

maksymalna wysokość zabudowy

10.0 m

minimalny udział powierzchni biologicznie czynnej

40%

geometria



**plan**

<https://www.gov.pl/zagospodarowanieprzestrzenne/app/AktPlanowaniaPrzestrzennego/PL.ZIPPZP.10212/241404-POG/1POG>

**strefa planistyczna**

PL.ZIPPZP.10212\_241404-POG\_1POG-68SJ\_20250516T120614

**identyfier**

<https://www.gov.pl/zagospodarowanieprzestrzenne/app/StrefaPlanistyczna/PL.ZIPPZP.10212/241404-POG/1POG-68SJ/20250516T120614>

**przestrzen nazw**

PL.ZIPPZP.10212/241404-POG

**lokalny id**

1POG-68SJ

**wersja id**

20250516T120614

**poczatek wersji obiektu**

2025-05-16T12:06:14

**nazwa**

strefa wielofunkcyjna z zabudową mieszkaniową jednorodzinną

**oznaczenie**

68SJ

**symbol**

SJ

**obowiazuje od**

2025-05-16

**obowiazuje do**

obecnie

**status**

w opracowaniu  
<https://inspire.ec.europa.eu/codelist/ProcessStepGeneralValue/elaboration>

**charakter ustalenia**

ogólnie wiążące  
<https://inspire.ec.europa.eu/codelist/RegulationNatureValue/generallyBinding>

**profil podstawowy**

teren zabudowy mieszkaniowej jednorodzinnej  
teren usług  
teren komunikacji  
teren zieleni urządzonej  
teren ogrodów działkowych  
teren infrastruktury technicznej

**profil dodatkowy**

teren wód

**maksymalna nadziemna intensywnosc zabudowy**

0.5

**maksymalny udzial powierzchni zabudowy**

25%

**maksymalna wysokosc zabudowy**

10.0 m

**minimalny udzial powierzchni biologicznie czynnej**

40%

**geometria**



**plan**

<https://www.gov.pl/zagospodarowanieprzestrzenne/app/AktPlanowaniaPrzestrzennego/PL.ZIPPZP.10212/241404-POG/1POG>

**strefa planistyczna**

PL.ZIPPZP.10212\_241404-POG\_1POG-68SZ\_20250516T120614

**identyfier**

<https://www.gov.pl/zagospodarowanieprzestrzenne/app/StrefaPlanistyczna/PL.ZIPPZP.10212/241404-POG/1POG-68SZ/20250516T120614>

**przestrzen nazw**

PL.ZIPPZP.10212/241404-POG

**lokalny id**

1POG-68SZ

**wersja id**

20250516T120614

**początek wersji obiektu**

2025-05-16T12:06:14

**nazwa**

strefa wielofunkcyjna z zabudową zagrodową

**oznaczenie**

68SZ

**symbol**

SZ

**obowiązuje od**

2025-05-16

**obowiązuje do**

obecnie

**status**

w opracowaniu  
<https://inspire.ec.europa.eu/codelist/ProcessStepGeneralValue/elaboration>

**charakter ustalenia**

ogólnie wiążące  
<https://inspire.ec.europa.eu/codelist/RegulationNatureValue/generallyBinding>

**profil podstawowy**

teren zabudowy zagrodowej  
teren produkcji w gospodarstwach rolnych  
teren akwakultury i obsługi rybactwa  
teren komunikacji  
teren zieleni urządzonej  
teren ogrodów działkowych  
teren infrastruktury technicznej

**profil dodatkowy**

teren usług

**maksymalna nadziemna intensywność zabudowy**

0.5

**maksymalny udział powierzchni zabudowy**

25%

**maksymalna wysokość zabudowy**

10.0 m

**minimalny udział powierzchni biologicznie czynnej**

40%



geometria



plan

<https://www.gov.pl/zagospodarowanieprzestrzenne/app/AktPlanowaniaPrzestrzennego/PL.ZIPPZP.10212/241404-POG/1POG>

strefa planistyczna

PL.ZIPPZP.10212\_241404-POG\_1POG-69SJ\_20250516T120614

identyfier

<https://www.gov.pl/zagospodarowanieprzestrzenne/app/StrefaPlanistyczna/PL.ZIPPZP.10212/241404-POG/1POG-69SJ/20250516T120614>

przestrzen nazw

PL.ZIPPZP.10212/241404-POG

lokalny id

1POG-69SJ

wersja id

20250516T120614

początek wersji obiektu

2025-05-16T12:06:14

nazwa

strefa wielofunkcyjna z zabudową mieszkaniową jednorodzinną

oznaczenie

69SJ

symbol

SJ

obowiązuje od

2025-05-16

obowiązuje do

obecnie

status

w opracowaniu  
<https://inspire.ec.europa.eu/codelist/ProcessStepGeneralValue/elaboration>

charakter ustalenia

ogólnie wiążące  
<https://inspire.ec.europa.eu/codelist/RegulationNatureValue/generallyBinding>

profil podstawowy

teren zabudowy mieszkaniowej jednorodzinnej  
teren usług  
teren komunikacji  
teren zieleni urządzonej  
teren ogrodów działkowych  
teren infrastruktury technicznej

maksymalna nadziemna intensywność zabudowy

0.5

maksymalny udział powierzchni zabudowy

25%

maksymalna wysokość zabudowy

10.0 m

minimalny udział powierzchni biologicznie czynnej

40%

geometria



**plan**

<https://www.gov.pl/zagospodarowanieprzestrzenne/app/AktPlanowaniaPrzestrzennego/PL.ZIPPZP.10212/241404-POG/1POG>

**strefa planistyczna**

PL.ZIPPZP.10212\_241404-POG\_1POG-69SZ\_20250516T120614

**identyfier**

<https://www.gov.pl/zagospodarowanieprzestrzenne/app/StrefaPlanistyczna/PL.ZIPPZP.10212/241404-POG/1POG-69SZ/20250516T120614>

**przestrzen nazw**

PL.ZIPPZP.10212/241404-POG

**lokalny id**

1POG-69SZ

**wersja id**

20250516T120614

**poczatek wersji obiektu**

2025-05-16T12:06:14

**nazwa**

strefa wielofunkcyjna z zabudową zagrodową

**oznaczenie**

69SZ

**symbol**

SZ

**obowiazuje od**

2025-05-16

**obowiazuje do**

obecnie

**status**

w opracowaniu  
<https://inspire.ec.europa.eu/codelist/ProcessStepGeneralValue/elaboration>

**charakter ustalenia**

ogólnie wiążące  
<https://inspire.ec.europa.eu/codelist/RegulationNatureValue/generallyBinding>

**profil podstawowy**

teren zabudowy zagrodowej  
teren produkcji w gospodarstwach rolnych  
teren akwakultury i obsługi rybactwa  
teren komunikacji  
teren zieleni urządzonej  
teren ogrodów działkowych  
teren infrastruktury technicznej

**profil dodatkowy**

teren usług

**maksymalna nadziemna intensywnosc zabudowy**

0.5

**maksymalny udzial powierzchni zabudowy**

25%

**maksymalna wysokosc zabudowy**

10.0 m

**minimalny udzial powierzchni biologicznie czynnej**

40%

geometria	
plan	<a href="https://www.gov.pl/zagospodarowanieprzestrzenne/app/AktPlanowaniaPrzestrzennego/PL.ZIPPZP.10212/241404-POG/1POG">https://www.gov.pl/zagospodarowanieprzestrzenne/app/AktPlanowaniaPrzestrzennego/PL.ZIPPZP.10212/241404-POG/1POG</a>
strefa planistyczna	PL.ZIPPZP.10212_241404-POG_1POG-70SJ_20250516T120614
identyfier	<a href="https://www.gov.pl/zagospodarowanieprzestrzenne/app/StrefaPlanistyczna/PL.ZIPPZP.10212/241404-POG/1POG-70SJ/20250516T120614">https://www.gov.pl/zagospodarowanieprzestrzenne/app/StrefaPlanistyczna/PL.ZIPPZP.10212/241404-POG/1POG-70SJ/20250516T120614</a>
przestrzen nazw	PL.ZIPPZP.10212/241404-POG
lokalny id	1POG-70SJ
wersja id	20250516T120614
poczatek wersji obiektu	2025-05-16T12:06:14
nazwa	strefa wielofunkcyjna z zabudową mieszkaniową jednorodzinną
oznaczenie	70SJ
symbol	SJ
obowiazuje od	2025-05-16
obowiazuje do	obecnie
status	w opracowaniu <a href="https://inspire.ec.europa.eu/codelist/ProcessStepGeneralValue/elaboration">https://inspire.ec.europa.eu/codelist/ProcessStepGeneralValue/elaboration</a>
charakter ustalenia	ogólnie wiążące <a href="https://inspire.ec.europa.eu/codelist/RegulationNatureValue/generallyBinding">https://inspire.ec.europa.eu/codelist/RegulationNatureValue/generallyBinding</a>
profil podstawowy	teren zabudowy mieszkaniowej jednorodzinnej teren usług teren komunikacji teren zieleni urządzonej teren ogrodów działkowych teren infrastruktury technicznej
profil dodatkowy	teren wód
maksymalna nadziemna intensywnosc zabudowy	0.5
maksymalny udzial powierzchni zabudowy	25%
maksymalna wysokosc zabudowy	10.0 m
minimalny udzial powierzchni biologicznie czynnej	40%
geometria	



**plan**

<https://www.gov.pl/zagospodarowanieprzestrzenne/app/AktPlanowaniaPrzestrzennego/PL.ZIPPZP.10212/241404-POG/1POG>

**strefa planistyczna**

PL.ZIPPZP.10212\_241404-POG\_1POG-70SZ\_20250516T120614

**identyfier**

<https://www.gov.pl/zagospodarowanieprzestrzenne/app/StrefaPlanistyczna/PL.ZIPPZP.10212/241404-POG/1POG-70SZ/20250516T120614>

**przestrzen nazw**

PL.ZIPPZP.10212/241404-POG

**lokalny id**

1POG-70SZ

**wersja id**

20250516T120614

**poczatek wersji obiektu**

2025-05-16T12:06:14

**nazwa**

strefa wielofunkcyjna z zabudową zagrodową

**oznaczenie**

70SZ

**symbol**

SZ

**obowiazuje od**

2025-05-16

**obowiazuje do**

obecnie

**status**

w opracowaniu  
<https://inspire.ec.europa.eu/codelist/ProcessStepGeneralValue/elaboration>

**charakter ustalenia**

ogólnie wiążące  
<https://inspire.ec.europa.eu/codelist/RegulationNatureValue/generallyBinding>

**profil podstawowy**

teren zabudowy zagrodowej  
teren produkcji w gospodarstwach rolnych  
teren akwakultury i obsługi rybactwa  
teren komunikacji  
teren zieleni urządzonej  
teren ogrodów działkowych  
teren infrastruktury technicznej

**maksymalna nadziemna intensywnosc zabudowy**

0.5

**maksymalny udzial powierzchni zabudowy**

25%

**maksymalna wysokosc zabudowy**

10.0 m

**minimalny udzial powierzchni biologicznie czynnej**

40%

**geometria**



**plan**

<https://www.gov.pl/zagospodarowanieprzestrzenne/app/AktPlanowaniaPrzestrzennego/PL.ZIPPZP.10212/241404-POG/1POG>

**strefa planistyczna**

PL.ZIPPZP.10212\_241404-POG\_1POG-71SJ\_20250516T120614

**identyfier**

<https://www.gov.pl/zagospodarowanieprzestrzenne/app/StrefaPlanistyczna/PL.ZIPPZP.10212/241404-POG/1POG-71SJ/20250516T120614>

**przestrzen nazw**

PL.ZIPPZP.10212/241404-POG

**lokalny id**

1POG-71SJ

**wersja id**

20250516T120614

**początek wersji obiektu**

2025-05-16T12:06:14

**nazwa**

strefa wielofunkcyjna z zabudową mieszkaniową jednorodzinną

**oznaczenie**

71SJ

**symbol**

SJ

**obowiązuje od**

2025-05-16

**obowiązuje do**

obecnie

**status**

w opracowaniu  
<https://inspire.ec.europa.eu/codelist/ProcessStepGeneralValue/elaboration>

**charakter ustalenia**

ogólnie wiążące  
<https://inspire.ec.europa.eu/codelist/RegulationNatureValue/generallyBinding>

**profil podstawowy**

teren zabudowy mieszkaniowej jednorodzinnej  
 teren usług  
 teren komunikacji  
 teren zieleni urządzonej  
 teren ogrodów działkowych  
 teren infrastruktury technicznej

**maksymalna nadziemna intensywność zabudowy**

0.5

**maksymalny udział powierzchni zabudowy**

25%

**maksymalna wysokość zabudowy**

10.0 m

**minimalny udział powierzchni biologicznie czynnej**

40%

**geometria**





**plan**

<https://www.gov.pl/zagospodarowanieprzestrzenne/app/AktPlanowaniaPrzestrzennego/PL.ZIPPZP.10212/241404-POG/1POG>

**strefa planistyczna**

PL.ZIPPZP.10212\_241404-POG\_1POG-71SZ\_20250516T120614

**identyfier**

<https://www.gov.pl/zagospodarowanieprzestrzenne/app/StrefaPlanistyczna/PL.ZIPPZP.10212/241404-POG/1POG-71SZ/20250516T120614>

**przestrzen nazw**

PL.ZIPPZP.10212/241404-POG

**lokalny id**

1POG-71SZ

**wersja id**

20250516T120614

**poczatek wersji obiektu**

2025-05-16T12:06:14

**nazwa**

strefa wielofunkcyjna z zabudową zagrodową

**oznaczenie**

71SZ

**symbol**

SZ

**obowiazuje od**

2025-05-16

**obowiazuje do**

obecnie

**status**

w opracowaniu  
<https://inspire.ec.europa.eu/codelist/ProcessStepGeneralValue/elaboration>

**charakter ustalenia**

ogólnie wiążące  
<https://inspire.ec.europa.eu/codelist/RegulationNatureValue/generallyBinding>

**profil podstawowy**

teren zabudowy zagrodowej  
teren produkcji w gospodarstwach rolnych  
teren akwakultury i obsługi rybactwa  
teren komunikacji  
teren zieleni urządzonej  
teren ogrodów działkowych  
teren infrastruktury technicznej

**maksymalna nadziemna intensywnosc zabudowy**

0.5

**maksymalny udzial powierzchni zabudowy**

25%

**maksymalna wysokosc zabudowy**

10.0 m

**minimalny udzial powierzchni biologicznie czynnej**

40%

**geometria**



**plan**

<https://www.gov.pl/zagospodarowanieprzestrzenne/app/AktPlanowaniaPrzestrzennego/PL.ZIPPZP.10212/241404-POG/1POG>

**strefa planistyczna**

PL.ZIPPZP.10212\_241404-POG\_1POG-72SJ\_20250516T120614

**identyfier**

<https://www.gov.pl/zagospodarowanieprzestrzenne/app/StrefaPlanistyczna/PL.ZIPPZP.10212/241404-POG/1POG-72SJ/20250516T120614>

**przestrzen nazw**

PL.ZIPPZP.10212/241404-POG

**lokalny id**

1POG-72SJ

**wersja id**

20250516T120614

**poczatek wersji obiektu**

2025-05-16T12:06:14

**nazwa**

strefa wielofunkcyjna z zabudową mieszkaniową jednorodzinną

**oznaczenie**

72SJ

**symbol**

SJ

**obowiazuje od**

2025-05-16

**obowiazuje do**

obecnie

**status**

w opracowaniu  
<https://inspire.ec.europa.eu/codelist/ProcessStepGeneralValue/elaboration>

**charakter ustalenia**

ogólnie wiążące  
<https://inspire.ec.europa.eu/codelist/RegulationNatureValue/generallyBinding>

**profil podstawowy**

teren zabudowy mieszkaniowej jednorodzinnej  
teren usług  
teren komunikacji  
teren zieleni urządzonej  
teren ogrodów działkowych  
teren infrastruktury technicznej

**profil dodatkowy**

teren wód

**maksymalna nadziemna intensywnosc zabudowy**

0.5

**maksymalny udzial powierzchni zabudowy**

25%

**maksymalna wysokosc zabudowy**

10.0 m

**minimalny udzial powierzchni biologicznie czynnej**

40%

**geometria**



**plan**

<https://www.gov.pl/zagospodarowanieprzestrzenne/app/AktPlanowaniaPrzestrzennego/PL.ZIPPZP.10212/241404-POG/1POG>

**strefa planistyczna**

PL.ZIPPZP.10212\_241404-POG\_1POG-72SZ\_20250516T120614

**identyfier**

<https://www.gov.pl/zagospodarowanieprzestrzenne/app/StrefaPlanistyczna/PL.ZIPPZP.10212/241404-POG/1POG-72SZ/20250516T120614>

**przestrzen nazw**

PL.ZIPPZP.10212/241404-POG

**lokalny id**

1POG-72SZ

**wersja id**

20250516T120614

**poczatek wersji obiektu**

2025-05-16T12:06:14

**nazwa**

strefa wielofunkcyjna z zabudową zagrodową

**oznaczenie**

72SZ

**symbol**

SZ

**obowiazuje od**

2025-05-16

**obowiazuje do**

obecnie

**status**

w opracowaniu  
<https://inspire.ec.europa.eu/codelist/ProcessStepGeneralValue/elaboration>

**charakter ustalenia**

ogólnie wiążące  
<https://inspire.ec.europa.eu/codelist/RegulationNatureValue/generallyBinding>

**profil podstawowy**

teren zabudowy zagrodowej  
teren produkcji w gospodarstwach rolnych  
teren akwakultury i obsługi rybactwa  
teren komunikacji  
teren zieleni urządzonej  
teren ogrodów działkowych  
teren infrastruktury technicznej

**maksymalna nadziemna intensywnosc zabudowy**

0.5

**maksymalny udzial powierzchni zabudowy**

25%

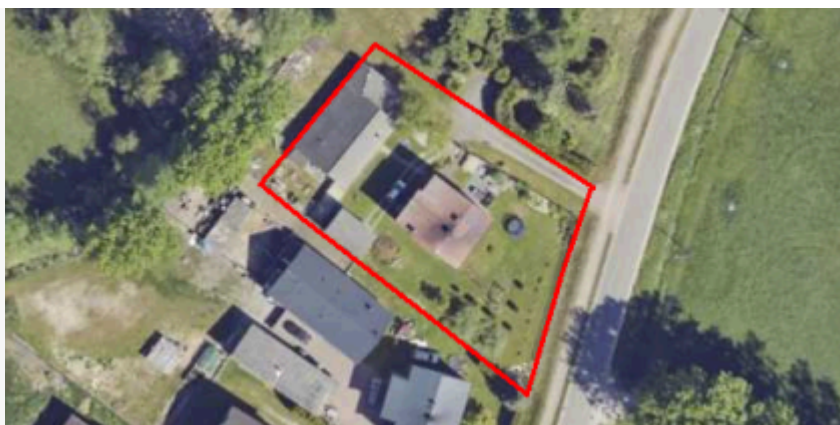
**maksymalna wysokosc zabudowy**

10.0 m

**minimalny udzial powierzchni biologicznie czynnej**

40%

**geometria**



**plan**

<https://www.gov.pl/zagospodarowanieprzestrzenne/app/AktPlanowaniaPrzestrzennego/PL.ZIPPZP.10212/241404-POG/1POG>

**strefa planistyczna**

PL.ZIPPZP.10212\_241404-POG\_1POG-73SJ\_20250516T120614

**identyfier**

<https://www.gov.pl/zagospodarowanieprzestrzenne/app/StrefaPlanistyczna/PL.ZIPPZP.10212/241404-POG/1POG-73SJ/20250516T120614>

**przestrzen nazw**

PL.ZIPPZP.10212/241404-POG

**lokalny id**

1POG-73SJ

**wersja id**

20250516T120614

**początek wersji obiektu**

2025-05-16T12:06:14

**nazwa**

strefa wielofunkcyjna z zabudową mieszkaniową jednorodzinną

**oznaczenie**

73SJ

**symbol**

SJ

**obowiązuje od**

2025-05-16

**obowiązuje do**

obecnie

**status**

w opracowaniu  
<https://inspire.ec.europa.eu/codelist/ProcessStepGeneralValue/elaboration>

**charakter ustalenia**

ogólnie wiążące  
<https://inspire.ec.europa.eu/codelist/RegulationNatureValue/generallyBinding>

**profil podstawowy**

teren zabudowy mieszkaniowej jednorodzinnej  
 teren usług  
 teren komunikacji  
 teren zieleni urządzonej  
 teren ogrodów działkowych  
 teren infrastruktury technicznej

**profil dodatkowy**

teren wód

**maksymalna nadziemna intensywność zabudowy**

0.5

**maksymalny udział powierzchni zabudowy**

25%

**maksymalna wysokość zabudowy**

10.0 m

**minimalny udział powierzchni biologicznie czynnej**

40%

**geometria**



**plan**

<https://www.gov.pl/zagospodarowanieprzestrzenne/app/AktPlanowaniaPrzestrzennego/PL.ZIPPZP.10212/241404-POG/1POG>

**strefa planistyczna**

PL.ZIPPZP.10212\_241404-POG\_1POG-73SZ\_20250516T120614

**identyfier**

<https://www.gov.pl/zagospodarowanieprzestrzenne/app/StrefaPlanistyczna/PL.ZIPPZP.10212/241404-POG/1POG-73SZ/20250516T120614>

**przestrzen nazw**

PL.ZIPPZP.10212/241404-POG

**lokalny id**

1POG-73SZ

**wersja id**

20250516T120614

**początek wersji obiektu**

2025-05-16T12:06:14

**nazwa**

strefa wielofunkcyjna z zabudową zagrodową

**oznaczenie**

73SZ

**symbol**

SZ

**obowiązuje od**

2025-05-16

**obowiązuje do**

obecnie

**status**

w opracowaniu  
<https://inspire.ec.europa.eu/codelist/ProcessStepGeneralValue/elaboration>

**charakter ustalenia**

ogólnie wiążące  
<https://inspire.ec.europa.eu/codelist/RegulationNatureValue/generallyBinding>

**profil podstawowy**

teren zabudowy zagrodowej  
 teren produkcji w gospodarstwach rolnych  
 teren akwakultury i obsługi rybactwa  
 teren komunikacji  
 teren zieleni urządzonej  
 teren ogrodów działkowych  
 teren infrastruktury technicznej

**maksymalna nadziemna intensywność zabudowy**

0.5

**maksymalny udział powierzchni zabudowy**

25%

**maksymalna wysokość zabudowy**

10.0 m

**minimalny udział powierzchni biologicznie czynnej**

40%

**geometria**





**plan**

<https://www.gov.pl/zagospodarowanieprzestrzenne/app/AktPlanowaniaPrzestrzennego/PL.ZIPPZP.10212/241404-POG/1POG>

**strefa planistyczna**

PL.ZIPPZP.10212\_241404-POG\_1POG-74SJ\_20250516T120614

**identyfier**

<https://www.gov.pl/zagospodarowanieprzestrzenne/app/StrefaPlanistyczna/PL.ZIPPZP.10212/241404-POG/1POG-74SJ/20250516T120614>

**przestrzen nazw**

PL.ZIPPZP.10212/241404-POG

**lokalny id**

1POG-74SJ

**wersja id**

20250516T120614

**początek wersji obiektu**

2025-05-16T12:06:14

**nazwa**

strefa wielofunkcyjna z zabudową mieszkaniową jednorodzinną

**oznaczenie**

74SJ

**symbol**

SJ

**obowiązuje od**

2025-05-16

**obowiązuje do**

obecnie

**status**

w opracowaniu  
<https://inspire.ec.europa.eu/codelist/ProcessStepGeneralValue/elaboration>

**charakter ustalenia**

ogólnie wiążące  
<https://inspire.ec.europa.eu/codelist/RegulationNatureValue/generallyBinding>

**profil podstawowy**

teren zabudowy mieszkaniowej jednorodzinnej  
 teren usług  
 teren komunikacji  
 teren zieleni urządzonej  
 teren ogrodów działkowych  
 teren infrastruktury technicznej

**maksymalna nadziemna intensywnosc zabudowy**

0.5

**maksymalny udział powierzchni zabudowy**

25%

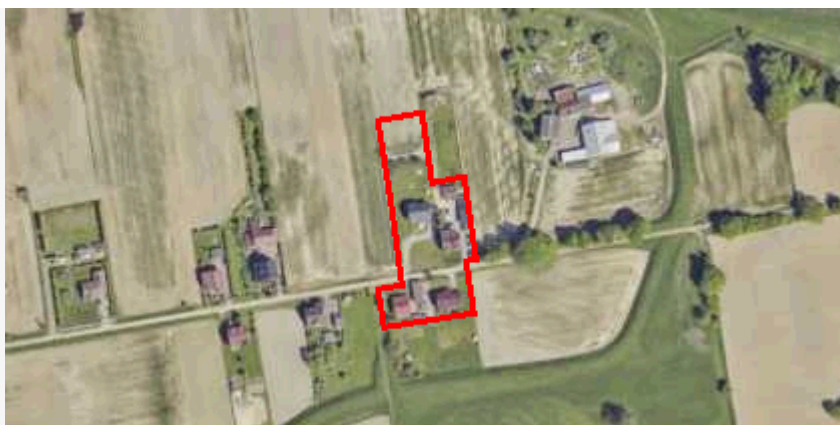
**maksymalna wysokosc zabudowy**

10.0 m

**minimalny udział powierzchni biologicznie czynnej**

40%

**geometria**



**plan**

<https://www.gov.pl/zagospodarowanieprzestrzenne/app/AktPlanowaniaPrzestrzennego/PL.ZIPPZP.10212/241404-POG/1POG>

**strefa planistyczna**

PL.ZIPPZP.10212\_241404-POG\_1POG-74SZ\_20250516T120614

**identyfier**

<https://www.gov.pl/zagospodarowanieprzestrzenne/app/StrefaPlanistyczna/PL.ZIPPZP.10212/241404-POG/1POG-74SZ/20250516T120614>

**przestrzen nazw**

PL.ZIPPZP.10212/241404-POG

**lokalny id**

1POG-74SZ

**wersja id**

20250516T120614

**poczatek wersji obiektu**

2025-05-16T12:06:14

**nazwa**

strefa wielofunkcyjna z zabudową zagrodową

**oznaczenie**

74SZ

**symbol**

SZ

**obowiazuje od**

2025-05-16

**obowiazuje do**

obecnie

**status**

w opracowaniu  
<https://inspire.ec.europa.eu/codelist/ProcessStepGeneralValue/elaboration>

**charakter ustalenia**

ogólnie wiążące  
<https://inspire.ec.europa.eu/codelist/RegulationNatureValue/generallyBinding>

**profil podstawowy**

teren zabudowy zagrodowej  
 teren produkcji w gospodarstwach rolnych  
 teren akwakultury i obsługi rybactwa  
 teren komunikacji  
 teren zieleni urządzonej  
 teren ogrodów działkowych  
 teren infrastruktury technicznej

**maksymalna nadziemna intensywnosc zabudowy**

0.5

**maksymalny udzial powierzchni zabudowy**

25%

**maksymalna wysokosc zabudowy**

10.0 m

**minimalny udzial powierzchni biologicznie czynnej**

40%

**geometria**



**plan**

<https://www.gov.pl/zagospodarowanieprzestrzenne/app/AktPlanowaniaPrzestrzennego/PL.ZIPPZP.10212/241404-POG/1POG>

**strefa planistyczna**

PL.ZIPPZP.10212\_241404-POG\_1POG-75SJ\_20250516T120614

**identyfier**

<https://www.gov.pl/zagospodarowanieprzestrzenne/app/StrefaPlanistyczna/PL.ZIPPZP.10212/241404-POG/1POG-75SJ/20250516T120614>

**przestrzen nazw**

PL.ZIPPZP.10212/241404-POG

**lokalny id**

1POG-75SJ

**wersja id**

20250516T120614

**początek wersji obiektu**

2025-05-16T12:06:14

**nazwa**

strefa wielofunkcyjna z zabudową mieszkaniową jednorodzinną

**oznaczenie**

75SJ

**symbol**

SJ

**obowiązuje od**

2025-05-16

**obowiązuje do**

obecnie

**status**

w opracowaniu  
<https://inspire.ec.europa.eu/codelist/ProcessStepGeneralValue/elaboration>

**charakter ustalenia**

ogólnie wiążące  
<https://inspire.ec.europa.eu/codelist/RegulationNatureValue/generallyBinding>

**profil podstawowy**

teren zabudowy mieszkaniowej jednorodzinnej  
 teren usług  
 teren komunikacji  
 teren zieleni urządzonej  
 teren ogrodów działkowych  
 teren infrastruktury technicznej

**maksymalna nadziemna intensywnosc zabudowy**

0.5

**maksymalny udział powierzchni zabudowy**

25%

**maksymalna wysokosc zabudowy**

10.0 m

**minimalny udział powierzchni biologicznie czynnej**

40%

**geometria**



**plan**

<https://www.gov.pl/zagospodarowanieprzestrzenne/app/AktPlanowaniaPrzestrzennego/PL.ZIPPZP.10212/241404-POG/1POG>

**strefa planistyczna**

PL.ZIPPZP.10212\_241404-POG\_1POG-75SZ\_20250516T120614

**identyfier**

<https://www.gov.pl/zagospodarowanieprzestrzenne/app/StrefaPlanistyczna/PL.ZIPPZP.10212/241404-POG/1POG-75SZ/20250516T120614>

**przestrzen nazw**

PL.ZIPPZP.10212/241404-POG

**lokalny id**

1POG-75SZ

**wersja id**

20250516T120614

**poczatek wersji obiektu**

2025-05-16T12:06:14

**nazwa**

strefa wielofunkcyjna z zabudową zagrodową

**oznaczenie**

75SZ

**symbol**

SZ

**obowiazuje od**

2025-05-16

**obowiazuje do**

obecnie

**status**

w opracowaniu  
<https://inspire.ec.europa.eu/codelist/ProcessStepGeneralValue/elaboration>

**charakter ustalenia**

ogólnie wiążące  
<https://inspire.ec.europa.eu/codelist/RegulationNatureValue/generallyBinding>

**profil podstawowy**

teren zabudowy zagrodowej  
teren produkcji w gospodarstwach rolnych  
teren akwakultury i obsługi rybactwa  
teren komunikacji  
teren zieleni urządzonej  
teren ogrodów działkowych  
teren infrastruktury technicznej

**maksymalna nadziemna intensywnosc zabudowy**

0.5

**maksymalny udzial powierzchni zabudowy**

25%

**maksymalna wysokosc zabudowy**

10.0 m

**minimalny udzial powierzchni biologicznie czynnej**

40%

**geometria**



**plan**

<https://www.gov.pl/zagospodarowanieprzestrzenne/app/AktPlanowaniaPrzestrzennego/PL.ZIPPZP.10212/241404-POG/1POG>

**strefa planistyczna**

PL.ZIPPZP.10212\_241404-POG\_1POG-76SJ\_20250516T120614

**identyfier**

<https://www.gov.pl/zagospodarowanieprzestrzenne/app/StrefaPlanistyczna/PL.ZIPPZP.10212/241404-POG/1POG-76SJ/20250516T120614>

**przestrzen nazw**

PL.ZIPPZP.10212/241404-POG

**lokalny id**

1POG-76SJ

**wersja id**

20250516T120614

**początek wersji obiektu**

2025-05-16T12:06:14

**nazwa**

strefa wielofunkcyjna z zabudową mieszkaniową jednorodzinną

**oznaczenie**

76SJ

**symbol**

SJ

**obowiązuje od**

2025-05-16

**obowiązuje do**

obecnie

**status**

w opracowaniu  
<https://inspire.ec.europa.eu/codelist/ProcessStepGeneralValue/elaboration>

**charakter ustalenia**

ogólnie wiążące  
<https://inspire.ec.europa.eu/codelist/RegulationNatureValue/generallyBinding>

**profil podstawowy**

teren zabudowy mieszkaniowej jednorodzinnej  
 teren usług  
 teren komunikacji  
 teren zieleni urządzonej  
 teren ogrodów działkowych  
 teren infrastruktury technicznej

**maksymalna nadziemna intensywność zabudowy**

0.5

**maksymalny udział powierzchni zabudowy**

25%

**maksymalna wysokość zabudowy**

10.0 m

**minimalny udział powierzchni biologicznie czynnej**

40%

**geometria**





**plan**

<https://www.gov.pl/zagospodarowanieprzestrzenne/app/AktPlanowaniaPrzestrzennego/PL.ZIPPZP.10212/241404-POG/1POG>

**strefa planistyczna**

PL.ZIPPZP.10212\_241404-POG\_1POG-76SZ\_20250516T120614

**identyfier**

<https://www.gov.pl/zagospodarowanieprzestrzenne/app/StrefaPlanistyczna/PL.ZIPPZP.10212/241404-POG/1POG-76SZ/20250516T120614>

**przestrzen nazw**

PL.ZIPPZP.10212/241404-POG

**lokalny id**

1POG-76SZ

**wersja id**

20250516T120614

**poczatek wersji obiektu**

2025-05-16T12:06:14

**nazwa**

strefa wielofunkcyjna z zabudową zagrodową

**oznaczenie**

76SZ

**symbol**

SZ

**obowiazuje od**

2025-05-16

**obowiazuje do**

obecnie

**status**

w opracowaniu  
<https://inspire.ec.europa.eu/codelist/ProcessStepGeneralValue/elaboration>

**charakter ustalenia**

ogólnie wiążące  
<https://inspire.ec.europa.eu/codelist/RegulationNatureValue/generallyBinding>

**profil podstawowy**

teren zabudowy zagrodowej  
teren produkcji w gospodarstwach rolnych  
teren akwakultury i obsługi rybactwa  
teren komunikacji  
teren zieleni urządzonej  
teren ogrodów działkowych  
teren infrastruktury technicznej

**profil dodatkowy**

teren wód

**maksymalna nadziemna intensywnosc zabudowy**

0.5

**maksymalny udzial powierzchni zabudowy**

25%

**maksymalna wysokosc zabudowy**

10.0 m

**minimalny udzial powierzchni biologicznie czynnej**

40%

geometria



plan

<https://www.gov.pl/zagospodarowanieprzestrzenne/app/AktPlanowaniaPrzestrzennego/PL.ZIPPZP.10212/241404-POG/1POG>

strefa planistyczna

PL.ZIPPZP.10212\_241404-POG\_1POG-77SJ\_20250516T120614

identyfier

<https://www.gov.pl/zagospodarowanieprzestrzenne/app/StrefaPlanistyczna/PL.ZIPPZP.10212/241404-POG/1POG-77SJ/20250516T120614>

przestrzen nazw

PL.ZIPPZP.10212/241404-POG

lokalny id

1POG-77SJ

wersja id

20250516T120614

początek wersji obiektu

2025-05-16T12:06:14

nazwa

strefa wielofunkcyjna z zabudową mieszkaniową jednorodzinną

oznaczenie

77SJ

symbol

SJ

obowiązuje od

2025-05-16

obowiązuje do

obecnie

status

w opracowaniu  
<https://inspire.ec.europa.eu/codelist/ProcessStepGeneralValue/elaboration>

charakter ustalenia

ogólnie wiążące  
<https://inspire.ec.europa.eu/codelist/RegulationNatureValue/generallyBinding>

profil podstawowy

teren zabudowy mieszkaniowej jednorodzinnej  
teren usług  
teren komunikacji  
teren zieleni urządzonej  
teren ogrodów działkowych  
teren infrastruktury technicznej

maksymalna nadziemna intensywność zabudowy

0.5

maksymalny udział powierzchni zabudowy

25%

maksymalna wysokość zabudowy

10.0 m

minimalny udział powierzchni biologicznie czynnej

40%

geometria



**plan**

<https://www.gov.pl/zagospodarowanieprzestrzenne/app/AktPlanowaniaPrzestrzennego/PL.ZIPPZP.10212/241404-POG/1POG>

**strefa planistyczna**

PL.ZIPPZP.10212\_241404-POG\_1POG-77SZ\_20250516T120614

**identyfier**

<https://www.gov.pl/zagospodarowanieprzestrzenne/app/StrefaPlanistyczna/PL.ZIPPZP.10212/241404-POG/1POG-77SZ/20250516T120614>

**przestrzen nazw**

PL.ZIPPZP.10212/241404-POG

**lokalny id**

1POG-77SZ

**wersja id**

20250516T120614

**poczatek wersji obiektu**

2025-05-16T12:06:14

**nazwa**

strefa wielofunkcyjna z zabudową zagrodową

**oznaczenie**

77SZ

**symbol**

SZ

**obowiazuje od**

2025-05-16

**obowiazuje do**

obecnie

**status**

w opracowaniu  
<https://inspire.ec.europa.eu/codelist/ProcessStepGeneralValue/elaboration>

**charakter ustalenia**

ogólnie wiążące  
<https://inspire.ec.europa.eu/codelist/RegulationNatureValue/generallyBinding>

**profil podstawowy**

teren zabudowy zagrodowej  
teren produkcji w gospodarstwach rolnych  
teren akwakultury i obsługi rybactwa  
teren komunikacji  
teren zieleni urządzonej  
teren ogrodów działkowych  
teren infrastruktury technicznej

**maksymalna nadziemna intensywnosc zabudowy**

0.5

**maksymalny udzial powierzchni zabudowy**

25%

**maksymalna wysokosc zabudowy**

10.0 m

**minimalny udzial powierzchni biologicznie czynnej**

40%

**geometria**



**plan**

<https://www.gov.pl/zagospodarowanieprzestrzenne/app/AktPlanowaniaPrzestrzennego/PL.ZIPPZP.10212/241404-POG/1POG>

**strefa planistyczna**

PL.ZIPPZP.10212\_241404-POG\_1POG-78SJ\_20250516T120614

**identyfier**

<https://www.gov.pl/zagospodarowanieprzestrzenne/app/StrefaPlanistyczna/PL.ZIPPZP.10212/241404-POG/1POG-78SJ/20250516T120614>

**przestrzen nazw**

PL.ZIPPZP.10212/241404-POG

**lokalny id**

1POG-78SJ

**wersja id**

20250516T120614

**początek wersji obiektu**

2025-05-16T12:06:14

**nazwa**

strefa wielofunkcyjna z zabudową mieszkaniową jednorodzinną

**oznaczenie**

78SJ

**symbol**

SJ

**obowiązuje od**

2025-05-16

**obowiązuje do**

obecnie

**status**

w opracowaniu  
<https://inspire.ec.europa.eu/codelist/ProcessStepGeneralValue/elaboration>

**charakter ustalenia**

ogólnie wiążące  
<https://inspire.ec.europa.eu/codelist/RegulationNatureValue/generallyBinding>

**profil podstawowy**

teren zabudowy mieszkaniowej jednorodzinnej  
 teren usług  
 teren komunikacji  
 teren zieleni urządzonej  
 teren ogrodów działkowych  
 teren infrastruktury technicznej

**maksymalna nadziemna intensywność zabudowy**

0.5

**maksymalny udział powierzchni zabudowy**

25%

**maksymalna wysokość zabudowy**

10.0 m

**minimalny udział powierzchni biologicznie czynnej**

40%

**geometria**



**plan**

<https://www.gov.pl/zagospodarowanieprzestrzenne/app/AktPlanowaniaPrzestrzennego/PL.ZIPPZP.10212/241404-POG/1POG>

**strefa planistyczna**

PL.ZIPPZP.10212\_241404-POG\_1POG-78SZ\_20250516T120614

**identyfier**

<https://www.gov.pl/zagospodarowanieprzestrzenne/app/StrefaPlanistyczna/PL.ZIPPZP.10212/241404-POG/1POG-78SZ/20250516T120614>

**przestrzen nazw**

PL.ZIPPZP.10212/241404-POG

**lokalny id**

1POG-78SZ

**wersja id**

20250516T120614

**poczatek wersji obiektu**

2025-05-16T12:06:14

**nazwa**

strefa wielofunkcyjna z zabudową zagrodową

**oznaczenie**

78SZ

**symbol**

SZ

**obowiazuje od**

2025-05-16

**obowiazuje do**

obecnie

**status**

w opracowaniu  
<https://inspire.ec.europa.eu/codelist/ProcessStepGeneralValue/elaboration>

**charakter ustalenia**

ogólnie wiążące  
<https://inspire.ec.europa.eu/codelist/RegulationNatureValue/generallyBinding>

**profil podstawowy**

teren zabudowy zagrodowej  
teren produkcji w gospodarstwach rolnych  
teren akwakultury i obsługi rybactwa  
teren komunikacji  
teren zieleni urządzonej  
teren ogrodów działkowych  
teren infrastruktury technicznej

**maksymalna nadziemna intensywnosc zabudowy**

0.5

**maksymalny udzial powierzchni zabudowy**

25%

**maksymalna wysokosc zabudowy**

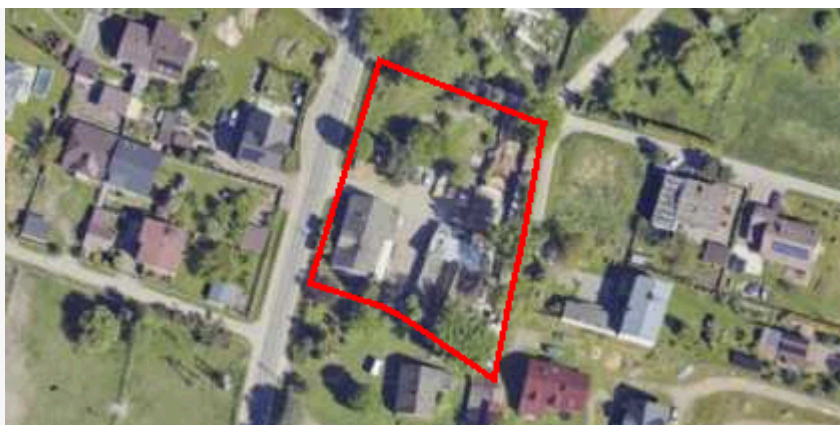
10.0 m

**minimalny udzial powierzchni biologicznie czynnej**

40%

**geometria**





**plan** <https://www.gov.pl/zagospodarowanieprzestrzenne/app/AktPlanowaniaPrzestrzennego/PL.ZIPPZP.10212/241404-POG/1POG>

**strefa planistyczna** PL.ZIPPZP.10212\_241404-POG\_1POG-79SJ\_20250516T120614

**identfier** <https://www.gov.pl/zagospodarowanieprzestrzenne/app/StrefaPlanistyczna/PL.ZIPPZP.10212/241404-POG/1POG-79SJ/20250516T120614>

**przestrzen nazw** PL.ZIPPZP.10212/241404-POG

**lokalny id** 1POG-79SJ

**wersja id** 20250516T120614

**początek wersji obiektu** 2025-05-16T12:06:14

**nazwa** strefa wielofunkcyjna z zabudową mieszkaniową jednorodzinną

**oznaczenie** 79SJ

**symbol** SJ

**obowiązuje od** 2025-05-16

**obowiązuje do** obecnie

**status** w opracowaniu  
<https://inspire.ec.europa.eu/codelist/ProcessStepGeneralValue/elaboration>

**charakter ustalenia** ogólnie wiążące  
<https://inspire.ec.europa.eu/codelist/RegulationNatureValue/generallyBinding>

**profil podstawowy** teren zabudowy mieszkaniowej jednorodzinnej  
teren usług  
teren komunikacji  
teren zieleni urządzonej  
teren ogrodów działkowych  
teren infrastruktury technicznej

**maksymalna nadziemna intensywnosc zabudowy** 0.5

**maksymalny udział powierzchni zabudowy** 25%

**maksymalna wysokosc zabudowy** 10.0 m

**minimalny udział powierzchni biologicznie czynnej** 40%

**geometria**



**plan**

<https://www.gov.pl/zagospodarowanieprzestrzenne/app/AktPlanowaniaPrzestrzennego/PL.ZIPPZP.10212/241404-POG/1POG>

**strefa planistyczna**

PL.ZIPPZP.10212\_241404-POG\_1POG-79SZ\_20250516T120614

**identyfier**

<https://www.gov.pl/zagospodarowanieprzestrzenne/app/StrefaPlanistyczna/PL.ZIPPZP.10212/241404-POG/1POG-79SZ/20250516T120614>

**przestrzen nazw**

PL.ZIPPZP.10212/241404-POG

**lokalny id**

1POG-79SZ

**wersja id**

20250516T120614

**poczatek wersji obiektu**

2025-05-16T12:06:14

**nazwa**

strefa wielofunkcyjna z zabudową zagrodową

**oznaczenie**

79SZ

**symbol**

SZ

**obowiazuje od**

2025-05-16

**obowiazuje do**

obecnie

**status**

w opracowaniu  
<https://inspire.ec.europa.eu/codelist/ProcessStepGeneralValue/elaboration>

**charakter ustalenia**

ogólnie wiążące  
<https://inspire.ec.europa.eu/codelist/RegulationNatureValue/generallyBinding>

**profil podstawowy**

teren zabudowy zagrodowej  
teren produkcji w gospodarstwach rolnych  
teren akwakultury i obsługi rybactwa  
teren komunikacji  
teren zieleni urządzonej  
teren ogrodów działkowych  
teren infrastruktury technicznej

**maksymalna nadziemna intensywnosc zabudowy**

0.5

**maksymalny udzial powierzchni zabudowy**

25%

**maksymalna wysokosc zabudowy**

10.0 m

**minimalny udzial powierzchni biologicznie czynnej**

40%

**geometria**



**plan**

<https://www.gov.pl/zagospodarowanieprzestrzenne/app/AktPlanowaniaPrzestrzennego/PL.ZIPPZP.10212/241404-POG/1POG>

**strefa planistyczna**

PL.ZIPPZP.10212\_241404-POG\_1POG-80SJ\_20250516T120614

**identyfier**

<https://www.gov.pl/zagospodarowanieprzestrzenne/app/StrefaPlanistyczna/PL.ZIPPZP.10212/241404-POG/1POG-80SJ/20250516T120614>

**przestrzen nazw**

PL.ZIPPZP.10212/241404-POG

**lokalny id**

1POG-80SJ

**wersja id**

20250516T120614

**początek wersji obiektu**

2025-05-16T12:06:14

**nazwa**

strefa wielofunkcyjna z zabudową mieszkaniową jednorodzinną

**oznaczenie**

80SJ

**symbol**

SJ

**obowiązuje od**

2025-05-16

**obowiązuje do**

obecnie

**status**

w opracowaniu  
<https://inspire.ec.europa.eu/codelist/ProcessStepGeneralValue/elaboration>

**charakter ustalenia**

ogólnie wiążące  
<https://inspire.ec.europa.eu/codelist/RegulationNatureValue/generallyBinding>

**profil podstawowy**

teren zabudowy mieszkaniowej jednorodzinnej  
teren usług  
teren komunikacji  
teren zieleni urządzonej  
teren ogrodów działkowych  
teren infrastruktury technicznej

**profil dodatkowy**

teren wód

**maksymalna nadziemna intensywność zabudowy**

0.5

**maksymalny udział powierzchni zabudowy**

25%

**maksymalna wysokość zabudowy**

10.0 m

**minimalny udział powierzchni biologicznie czynnej**

40%

**geometria**



**plan**

<https://www.gov.pl/zagospodarowanieprzestrzenne/app/AktPlanowaniaPrzestrzennego/PL.ZIPPZP.10212/241404-POG/1POG>

**strefa planistyczna**

PL.ZIPPZP.10212\_241404-POG\_1POG-80SZ\_20250516T120614

**identyfier**

<https://www.gov.pl/zagospodarowanieprzestrzenne/app/StrefaPlanistyczna/PL.ZIPPZP.10212/241404-POG/1POG-80SZ/20250516T120614>

**przestrzen nazw**

PL.ZIPPZP.10212/241404-POG

**lokalny id**

1POG-80SZ

**wersja id**

20250516T120614

**poczatek wersji obiektu**

2025-05-16T12:06:14

**nazwa**

strefa wielofunkcyjna z zabudową zagrodową

**oznaczenie**

80SZ

**symbol**

SZ

**obowiazuje od**

2025-05-16

**obowiazuje do**

obecnie

**status**

w opracowaniu  
<https://inspire.ec.europa.eu/codelist/ProcessStepGeneralValue/elaboration>

**charakter ustalenia**

ogólnie wiążące  
<https://inspire.ec.europa.eu/codelist/RegulationNatureValue/generallyBinding>

**profil podstawowy**

teren zabudowy zagrodowej  
teren produkcji w gospodarstwach rolnych  
teren akwakultury i obsługi rybactwa  
teren komunikacji  
teren zieleni urządzonej  
teren ogrodów działkowych  
teren infrastruktury technicznej

**maksymalna nadziemna intensywnosc zabudowy**

0.5

**maksymalny udzial powierzchni zabudowy**

25%


**maksymalna wysokosc zabudowy**

10.0 m

**minimalny udzial powierzchni biologicznie czynnej**

40%

**geometria**



**plan**

<https://www.gov.pl/zagospodarowanieprzestrzenne/app/AktPlanowaniaPrzestrzennego/PL.ZIPPZP.10212/241404-POG/1POG>

**strefa planistyczna**

PL.ZIPPZP.10212\_241404-POG\_1POG-81SJ\_20250516T120614

**identyfier**

<https://www.gov.pl/zagospodarowanieprzestrzenne/app/StrefaPlanistyczna/PL.ZIPPZP.10212/241404-POG/1POG-81SJ/20250516T120614>

**przestrzen nazw**

PL.ZIPPZP.10212/241404-POG

**lokalny id**

1POG-81SJ

**wersja id**

20250516T120614

**początek wersji obiektu**

2025-05-16T12:06:14

**nazwa**

strefa wielofunkcyjna z zabudową mieszkaniową jednorodzinną

**oznaczenie**

81SJ

**symbol**

SJ

**obowiązuje od**

2025-05-16

**obowiązuje do**

obecnie

**status**

w opracowaniu  
<https://inspire.ec.europa.eu/codelist/ProcessStepGeneralValue/elaboration>

**charakter ustalenia**

ogólnie wiążące  
<https://inspire.ec.europa.eu/codelist/RegulationNatureValue/generallyBinding>

**profil podstawowy**

teren zabudowy mieszkaniowej jednorodzinnej  
 teren usług  
 teren komunikacji  
 teren zieleni urządzonej  
 teren ogrodów działkowych  
 teren infrastruktury technicznej

**maksymalna nadziemna intensywność zabudowy**

0.5

**maksymalny udział powierzchni zabudowy**

25%

**maksymalna wysokość zabudowy**

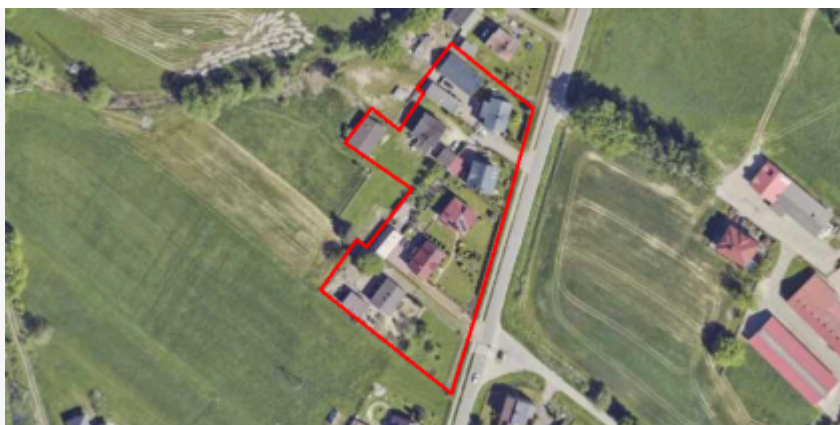
10.0 m

**minimalny udział powierzchni biologicznie czynnej**

40%

**geometria**





**plan**

<https://www.gov.pl/zagospodarowanieprzestrzenne/app/AktPlanowaniaPrzestrzennego/PL.ZIPPZP.10212/241404-POG/1POG>

**strefa planistyczna**

PL.ZIPPZP.10212\_241404-POG\_1POG-81SZ\_20250516T120614

**identfier**

<https://www.gov.pl/zagospodarowanieprzestrzenne/app/StrefaPlanistyczna/PL.ZIPPZP.10212/241404-POG/1POG-81SZ/20250516T120614>

**przestrzen nazw**

PL.ZIPPZP.10212/241404-POG

**lokalny id**

1POG-81SZ

**wersja id**

20250516T120614

**poczatek wersji obiektu**

2025-05-16T12:06:14

**nazwa**

strefa wielofunkcyjna z zabudową zagrodową

**oznaczenie**

81SZ

**symbol**

SZ

**obowiazuje od**

2025-05-16

**obowiazuje do**

obecnie

**status**

w opracowaniu  
<https://inspire.ec.europa.eu/codelist/ProcessStepGeneralValue/elaboration>

**charakter ustalenia**

ogólnie wiążące  
<https://inspire.ec.europa.eu/codelist/RegulationNatureValue/generallyBinding>

**profil podstawowy**

teren zabudowy zagrodowej  
teren produkcji w gospodarstwach rolnych  
teren akwakultury i obsługi rybactwa  
teren komunikacji  
teren zieleni urządzonej  
teren ogrodów działkowych  
teren infrastruktury technicznej

**profil dodatkowy**

teren usług

**maksymalna nadziemna intensywnosc zabudowy**

0.5

**maksymalny udzial powierzchni zabudowy**

25%

**maksymalna wysokosc zabudowy**

10.0 m

**minimalny udzial powierzchni biologicznie czynnej**

40%

geometria



plan

<https://www.gov.pl/zagospodarowanieprzestrzenne/app/AktPlanowaniaPrzestrzennego/PL.ZIPPZP.10212/241404-POG/1POG>

strefa planistyczna

PL.ZIPPZP.10212\_241404-POG\_1POG-82SJ\_20250516T120614

identyfier

<https://www.gov.pl/zagospodarowanieprzestrzenne/app/StrefaPlanistyczna/PL.ZIPPZP.10212/241404-POG/1POG-82SJ/20250516T120614>

przestrzen nazw

PL.ZIPPZP.10212/241404-POG

lokalny id

1POG-82SJ

wersja id

20250516T120614

początek wersji obiektu

2025-05-16T12:06:14

nazwa

strefa wielofunkcyjna z zabudową mieszkaniową jednorodzinną

oznaczenie

82SJ

symbol

SJ

obowiązuje od

2025-05-16

obowiązuje do

obecnie

status

w opracowaniu  
<https://inspire.ec.europa.eu/codelist/ProcessStepGeneralValue/elaboration>

charakter ustalenia

ogólnie wiążące  
<https://inspire.ec.europa.eu/codelist/RegulationNatureValue/generallyBinding>

profil podstawowy

teren zabudowy mieszkaniowej jednorodzinnej  
teren usług  
teren komunikacji  
teren zieleni urządzonej  
teren ogrodów działkowych  
teren infrastruktury technicznej

maksymalna nadziemna intensywność zabudowy

0.5

maksymalny udział powierzchni zabudowy

25%

maksymalna wysokość zabudowy

10.0 m

minimalny udział powierzchni biologicznie czynnej

40%

geometria



**plan**

<https://www.gov.pl/zagospodarowanieprzestrzenne/app/AktPlanowaniaPrzestrzennego/PL.ZIPPZP.10212/241404-POG/1POG>

**strefa planistyczna**

PL.ZIPPZP.10212\_241404-POG\_1POG-82SZ\_20250516T120614

**identyfier**

<https://www.gov.pl/zagospodarowanieprzestrzenne/app/StrefaPlanistyczna/PL.ZIPPZP.10212/241404-POG/1POG-82SZ/20250516T120614>

**przestrzen nazw**

PL.ZIPPZP.10212/241404-POG

**lokalny id**

1POG-82SZ

**wersja id**

20250516T120614

**poczatek wersji obiektu**

2025-05-16T12:06:14

**nazwa**

strefa wielofunkcyjna z zabudową zagrodową

**oznaczenie**

82SZ

**symbol**

SZ

**obowiazuje od**

2025-05-16

**obowiazuje do**

obecnie

**status**

w opracowaniu  
<https://inspire.ec.europa.eu/codelist/ProcessStepGeneralValue/elaboration>

**charakter ustalenia**

ogólnie wiążące  
<https://inspire.ec.europa.eu/codelist/RegulationNatureValue/generallyBinding>

**profil podstawowy**

teren zabudowy zagrodowej  
teren produkcji w gospodarstwach rolnych  
teren akwakultury i obsługi rybactwa  
teren komunikacji  
teren zieleni urządzonej  
teren ogrodów działkowych  
teren infrastruktury technicznej

**maksymalna nadziemna intensywnosc zabudowy**

0.5

**maksymalny udzial powierzchni zabudowy**

25%

**maksymalna wysokosc zabudowy**

10.0 m

**minimalny udzial powierzchni biologicznie czynnej**

40%

**geometria**



**plan**

<https://www.gov.pl/zagospodarowanieprzestrzenne/app/AktPlanowaniaPrzestrzennego/PL.ZIPPZP.10212/241404-POG/1POG>

**strefa planistyczna**

PL.ZIPPZP.10212\_241404-POG\_1POG-83SJ\_20250516T120614

**identyfier**

<https://www.gov.pl/zagospodarowanieprzestrzenne/app/StrefaPlanistyczna/PL.ZIPPZP.10212/241404-POG/1POG-83SJ/20250516T120614>

**przestrzen nazw**

PL.ZIPPZP.10212/241404-POG

**lokalny id**

1POG-83SJ

**wersja id**

20250516T120614

**poczatek wersji obiektu**

2025-05-16T12:06:14

**nazwa**

strefa wielofunkcyjna z zabudową mieszkaniową jednorodzinną

**oznaczenie**

83SJ

**symbol**

SJ

**obowiazuje od**

2025-05-16

**obowiazuje do**

obecnie

**status**

w opracowaniu  
<https://inspire.ec.europa.eu/codelist/ProcessStepGeneralValue/elaboration>

**charakter ustalenia**

ogólnie wiążące  
<https://inspire.ec.europa.eu/codelist/RegulationNatureValue/generallyBinding>

**profil podstawowy**

teren zabudowy mieszkaniowej jednorodzinnej  
 teren usług  
 teren komunikacji  
 teren zieleni urządzonej  
 teren ogrodów działkowych  
 teren infrastruktury technicznej

**maksymalna nadziemna intensywnosc zabudowy**

0.5

**maksymalny udzial powierzchni zabudowy**

25%


**maksymalna wysokosc zabudowy**

10.0 m

**minimalny udzial powierzchni biologicznie czynnej**

40%

**geometria**



**plan**

<https://www.gov.pl/zagospodarowanieprzestrzenne/app/AktPlanowaniaPrzestrzennego/PL.ZIPPZP.10212/241404-POG/1POG>

**strefa planistyczna**

PL.ZIPPZP.10212\_241404-POG\_1POG-83SZ\_20250516T120614

**identfier**

<https://www.gov.pl/zagospodarowanieprzestrzenne/app/StrefaPlanistyczna/PL.ZIPPZP.10212/241404-POG/1POG-83SZ/20250516T120614>

**przestrzen nazw**

PL.ZIPPZP.10212/241404-POG

**lokalny id**

1POG-83SZ

**wersja id**

20250516T120614

**poczatek wersji obiektu**

2025-05-16T12:06:14

**nazwa**

strefa wielofunkcyjna z zabudową zagrodową

**oznaczenie**

83SZ

**symbol**

SZ

**obowiazuje od**

2025-05-16

**obowiazuje do**

obecnie

**status**

w opracowaniu  
<https://inspire.ec.europa.eu/codelist/ProcessStepGeneralValue/elaboration>

**charakter ustalenia**

ogólnie wiążące  
<https://inspire.ec.europa.eu/codelist/RegulationNatureValue/generallyBinding>

**profil podstawowy**

teren zabudowy zagrodowej  
 teren produkcji w gospodarstwach rolnych  
 teren akwakultury i obsługi rybactwa  
 teren komunikacji  
 teren zieleni urządzonej  
 teren ogrodów działkowych  
 teren infrastruktury technicznej

**profil dodatkowy**

teren usług

**maksymalna nadziemna intensywnosc zabudowy**

0.5

**maksymalny udzial powierzchni zabudowy**

25%

**maksymalna wysokosc zabudowy**

10.0 m

**minimalny udzial powierzchni biologicznie czynnej**

40%



geometria



plan

<https://www.gov.pl/zagospodarowanieprzestrzenne/app/AktPlanowaniaPrzestrzennego/PL.ZIPPZP.10212/241404-POG/1POG>

strefa planistyczna

PL.ZIPPZP.10212\_241404-POG\_1POG-84SJ\_20250516T120614

identyfier

<https://www.gov.pl/zagospodarowanieprzestrzenne/app/StrefaPlanistyczna/PL.ZIPPZP.10212/241404-POG/1POG-84SJ/20250516T120614>

przestrzen nazw

PL.ZIPPZP.10212/241404-POG

lokalny id

1POG-84SJ

wersja id

20250516T120614

początek wersji obiektu

2025-05-16T12:06:14

nazwa

strefa wielofunkcyjna z zabudową mieszkaniową jednorodzinną

oznaczenie

84SJ

symbol

SJ

obowiązuje od

2025-05-16

obowiązuje do

obecnie

status

w opracowaniu  
<https://inspire.ec.europa.eu/codelist/ProcessStepGeneralValue/elaboration>

charakter ustalenia

ogólnie wiążące  
<https://inspire.ec.europa.eu/codelist/RegulationNatureValue/generallyBinding>

profil podstawowy

teren zabudowy mieszkaniowej jednorodzinnej  
teren usług  
teren komunikacji  
teren zieleni urządzonej  
teren ogrodów działkowych  
teren infrastruktury technicznej

maksymalna nadziemna intensywność zabudowy

0.5

maksymalny udział powierzchni zabudowy

25%

maksymalna wysokość zabudowy

10.0 m

minimalny udział powierzchni biologicznie czynnej

40%

geometria



**plan**

<https://www.gov.pl/zagospodarowanieprzestrzenne/app/AktPlanowaniaPrzestrzennego/PL.ZIPPZP.10212/241404-POG/1POG>

**strefa planistyczna**

PL.ZIPPZP.10212\_241404-POG\_1POG-84SZ\_20250516T120614

**identfier**

<https://www.gov.pl/zagospodarowanieprzestrzenne/app/StrefaPlanistyczna/PL.ZIPPZP.10212/241404-POG/1POG-84SZ/20250516T120614>

**przestrzen nazw**

PL.ZIPPZP.10212/241404-POG

**lokalny id**

1POG-84SZ

**wersja id**

20250516T120614

**poczatek wersji obiektu**

2025-05-16T12:06:14

**nazwa**

strefa wielofunkcyjna z zabudową zagrodową

**oznaczenie**

84SZ

**symbol**

SZ

**obowiazuje od**

2025-05-16

**obowiazuje do**

obecnie

**status**

w opracowaniu  
<https://inspire.ec.europa.eu/codelist/ProcessStepGeneralValue/elaboration>

**charakter ustalenia**

ogólnie wiążące  
<https://inspire.ec.europa.eu/codelist/RegulationNatureValue/generallyBinding>

**profil podstawowy**

teren zabudowy zagrodowej  
teren produkcji w gospodarstwach rolnych  
teren akwakultury i obsługi rybactwa  
teren komunikacji  
teren zieleni urządzonej  
teren ogrodów działkowych  
teren infrastruktury technicznej

**profil dodatkowy**

teren usług

**maksymalna nadziemna intensywnosc zabudowy**

0.5

**maksymalny udzial powierzchni zabudowy**

25%

**maksymalna wysokosc zabudowy**

10.0 m

**minimalny udzial powierzchni biologicznie czynnej**

40%

geometria



plan

<https://www.gov.pl/zagospodarowanieprzestrzenne/app/AktPlanowaniaPrzestrzennego/PL.ZIPPZP.10212/241404-POG/1POG>

strefa planistyczna

PL.ZIPPZP.10212\_241404-POG\_1POG-85SJ\_20250516T120614

identyfier

<https://www.gov.pl/zagospodarowanieprzestrzenne/app/StrefaPlanistyczna/PL.ZIPPZP.10212/241404-POG/1POG-85SJ/20250516T120614>

przestrzen nazw

PL.ZIPPZP.10212/241404-POG

lokalny id

1POG-85SJ

wersja id

20250516T120614

początek wersji obiektu

2025-05-16T12:06:14

nazwa

strefa wielofunkcyjna z zabudową mieszkaniową jednorodzinną

oznaczenie

85SJ

symbol

SJ

obowiązuje od

2025-05-16

obowiązuje do

obecnie

status

w opracowaniu  
<https://inspire.ec.europa.eu/codelist/ProcessStepGeneralValue/elaboration>

charakter ustalenia

ogólnie wiążące  
<https://inspire.ec.europa.eu/codelist/RegulationNatureValue/generallyBinding>

profil podstawowy

teren zabudowy mieszkaniowej jednorodzinnej  
teren usług  
teren komunikacji  
teren zieleni urządzonej  
teren ogrodów działkowych  
teren infrastruktury technicznej

profil dodatkowy

teren wód

maksymalna nadziemna intensywność zabudowy

0.5

maksymalny udział powierzchni zabudowy

25%

maksymalna wysokość zabudowy

10.0 m

minimalny udział powierzchni biologicznie czynnej

40%

geometria



**plan**

<https://www.gov.pl/zagospodarowanieprzestrzenne/app/AktPlanowaniaPrzestrzennego/PL.ZIPPZP.10212/241404-POG/1POG>

**strefa planistyczna**

PL.ZIPPZP.10212\_241404-POG\_1POG-85SZ\_20250516T120614

**identfier**

<https://www.gov.pl/zagospodarowanieprzestrzenne/app/StrefaPlanistyczna/PL.ZIPPZP.10212/241404-POG/1POG-85SZ/20250516T120614>

**przestrzen nazw**

PL.ZIPPZP.10212/241404-POG

**lokalny id**

1POG-85SZ

**wersja id**

20250516T120614

**poczatek wersji obiektu**

2025-05-16T12:06:14

**nazwa**

strefa wielofunkcyjna z zabudową zagrodową

**oznaczenie**

85SZ

**symbol**

SZ

**obowiazuje od**

2025-05-16

**obowiazuje do**

obecnie

**status**

w opracowaniu  
<https://inspire.ec.europa.eu/codelist/ProcessStepGeneralValue/elaboration>

**charakter ustalenia**

ogólnie wiążące  
<https://inspire.ec.europa.eu/codelist/RegulationNatureValue/generallyBinding>

**profil podstawowy**

teren zabudowy zagrodowej  
teren produkcji w gospodarstwach rolnych  
teren akwakultury i obsługi rybactwa  
teren komunikacji  
teren zieleni urządzonej  
teren ogrodów działkowych  
teren infrastruktury technicznej

**profil dodatkowy**

teren usług

**maksymalna nadziemna intensywnosc zabudowy**

0.5

**maksymalny udzial powierzchni zabudowy**

25%

**maksymalna wysokosc zabudowy**

10.0 m

**minimalny udzial powierzchni biologicznie czynnej**

40%

geometria	
plan	<a href="https://www.gov.pl/zagospodarowanieprzestrzenne/app/AktPlanowaniaPrzestrzennego/PL.ZIPPZP.10212/241404-POG/1POG">https://www.gov.pl/zagospodarowanieprzestrzenne/app/AktPlanowaniaPrzestrzennego/PL.ZIPPZP.10212/241404-POG/1POG</a>
strefa planistyczna	PL.ZIPPZP.10212_241404-POG_1POG-86SJ_20250516T120614
identyfier	<a href="https://www.gov.pl/zagospodarowanieprzestrzenne/app/StrefaPlanistyczna/PL.ZIPPZP.10212/241404-POG/1POG-86SJ/20250516T120614">https://www.gov.pl/zagospodarowanieprzestrzenne/app/StrefaPlanistyczna/PL.ZIPPZP.10212/241404-POG/1POG-86SJ/20250516T120614</a>
przestrzen nazw	PL.ZIPPZP.10212/241404-POG
lokalny id	1POG-86SJ
wersja id	20250516T120614
poczatek wersji obiektu	2025-05-16T12:06:14
nazwa	strefa wielofunkcyjna z zabudową mieszkaniową jednorodzinną
oznaczenie	86SJ
symbol	SJ
obowiazuje od	2025-05-16
obowiazuje do	obecnie
status	w opracowaniu <a href="https://inspire.ec.europa.eu/codelist/ProcessStepGeneralValue/elaboration">https://inspire.ec.europa.eu/codelist/ProcessStepGeneralValue/elaboration</a>
charakter ustalenia	ogólnie wiążące <a href="https://inspire.ec.europa.eu/codelist/RegulationNatureValue/generallyBinding">https://inspire.ec.europa.eu/codelist/RegulationNatureValue/generallyBinding</a>
profil podstawowy	teren zabudowy mieszkaniowej jednorodzinnej teren usług teren komunikacji teren zieleni urządzonej teren ogrodów działkowych teren infrastruktury technicznej
profil dodatkowy	teren wód
maksymalna nadziemna intensywnosc zabudowy	0.5
maksymalny udzial powierzchni zabudowy	25%
maksymalna wysokosc zabudowy	10.0 m
minimalny udzial powierzchni biologicznie czynnej	40%
geometria	





**plan**

<https://www.gov.pl/zagospodarowanieprzestrzenne/app/AktPlanowaniaPrzestrzennego/PL.ZIPPZP.10212/241404-POG/1POG>

**strefa planistyczna**

PL.ZIPPZP.10212\_241404-POG\_1POG-86SZ\_20250516T120614

**identfier**

<https://www.gov.pl/zagospodarowanieprzestrzenne/app/StrefaPlanistyczna/PL.ZIPPZP.10212/241404-POG/1POG-86SZ/20250516T120614>

**przestrzen nazw**

PL.ZIPPZP.10212/241404-POG

**lokalny id**

1POG-86SZ

**wersja id**

20250516T120614

**poczatek wersji obiektu**

2025-05-16T12:06:14

**nazwa**

strefa wielofunkcyjna z zabudową zagrodową

**oznaczenie**

86SZ

**symbol**

SZ

**obowiazuje od**

2025-05-16

**obowiazuje do**

obecnie

**status**

w opracowaniu  
<https://inspire.ec.europa.eu/codelist/ProcessStepGeneralValue/elaboration>

**charakter ustalenia**

ogólnie wiążące  
<https://inspire.ec.europa.eu/codelist/RegulationNatureValue/generallyBinding>

**profil podstawowy**

teren zabudowy zagrodowej  
 teren produkcji w gospodarstwach rolnych  
 teren akwakultury i obsługi rybactwa  
 teren komunikacji  
 teren zieleni urządzonej  
 teren ogrodów działkowych  
 teren infrastruktury technicznej

**profil dodatkowy**

teren usług

**maksymalna nadziemna intensywnosc zabudowy**

0.5

**maksymalny udzial powierzchni zabudowy**

25%

**maksymalna wysokosc zabudowy**

10.0 m

**minimalny udzial powierzchni biologicznie czynnej**

40%

geometria



plan

<https://www.gov.pl/zagospodarowanieprzestrzenne/app/AktPlanowaniaPrzestrzennego/PL.ZIPPZP.10212/241404-POG/1POG>

strefa planistyczna

PL.ZIPPZP.10212\_241404-POG\_1POG-87SJ\_20250516T120614

identyfier

<https://www.gov.pl/zagospodarowanieprzestrzenne/app/StrefaPlanistyczna/PL.ZIPPZP.10212/241404-POG/1POG-87SJ/20250516T120614>

przestrzen nazw

PL.ZIPPZP.10212/241404-POG

lokalny id

1POG-87SJ

wersja id

20250516T120614

początek wersji obiektu

2025-05-16T12:06:14

nazwa

strefa wielofunkcyjna z zabudową mieszkaniową jednorodzinną

oznaczenie

87SJ

symbol

SJ

obowiązuje od

2025-05-16

obowiązuje do

obecnie

status

w opracowaniu  
<https://inspire.ec.europa.eu/codelist/ProcessStepGeneralValue/elaboration>

charakter ustalenia

ogólnie wiążące  
<https://inspire.ec.europa.eu/codelist/RegulationNatureValue/generallyBinding>

profil podstawowy

teren zabudowy mieszkaniowej jednorodzinnej  
teren usług  
teren komunikacji  
teren zieleni urządzonej  
teren ogrodów działkowych  
teren infrastruktury technicznej

maksymalna nadziemna intensywność zabudowy

0.5

maksymalny udział powierzchni zabudowy

25%

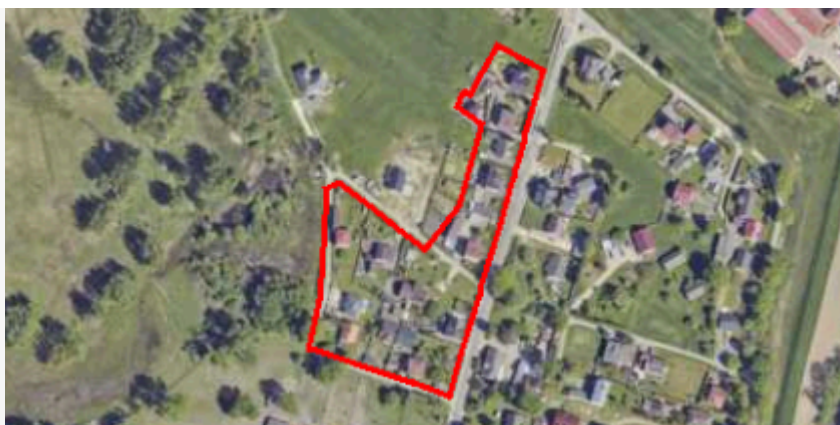
maksymalna wysokość zabudowy

10.0 m

minimalny udział powierzchni biologicznie czynnej

40%

geometria



**plan**

<https://www.gov.pl/zagospodarowanieprzestrzenne/app/AktPlanowaniaPrzestrzennego/PL.ZIPPZP.10212/241404-POG/1POG>

**strefa planistyczna**

PL.ZIPPZP.10212\_241404-POG\_1POG-88SJ\_20250516T120614

**identyfier**

<https://www.gov.pl/zagospodarowanieprzestrzenne/app/StrefaPlanistyczna/PL.ZIPPZP.10212/241404-POG/1POG-88SJ/20250516T120614>

**przestrzen nazw**

PL.ZIPPZP.10212/241404-POG

**lokalny id**

1POG-88SJ

**wersja id**

20250516T120614

**początek wersji obiektu**

2025-05-16T12:06:14

**nazwa**

strefa wielofunkcyjna z zabudową mieszkaniową jednorodzinną

**oznaczenie**

88SJ

**symbol**

SJ

**obowiązuje od**

2025-05-16

**obowiązuje do**

obecnie

**status**

w opracowaniu  
<https://inspire.ec.europa.eu/codelist/ProcessStepGeneralValue/elaboration>

**charakter ustalenia**

ogólnie wiążące  
<https://inspire.ec.europa.eu/codelist/RegulationNatureValue/generallyBinding>

**profil podstawowy**

teren zabudowy mieszkaniowej jednorodzinnej  
teren usług  
teren komunikacji  
teren zieleni urządzonej  
teren ogrodów działkowych  
teren infrastruktury technicznej

**maksymalna nadziemna intensywność zabudowy**

0.5

**maksymalny udział powierzchni zabudowy**

25%

**maksymalna wysokość zabudowy**

10.0 m

**minimalny udział powierzchni biologicznie czynnej**

40%

**geometria**



**plan**

<https://www.gov.pl/zagospodarowanieprzestrzenne/app/AktPlanowaniaPrzestrzennego/PL.ZIPPZP.10212/241404-POG/1POG>

**strefa planistyczna**

PL.ZIPPZP.10212\_241404-POG\_1POG-89SJ\_20250516T120614

**identyfier**

<https://www.gov.pl/zagospodarowanieprzestrzenne/app/StrefaPlanistyczna/PL.ZIPPZP.10212/241404-POG/1POG-89SJ/20250516T120614>

**przestrzen nazw**

PL.ZIPPZP.10212/241404-POG

**lokalny id**

1POG-89SJ

**wersja id**

20250516T120614

**początek wersji obiektu**

2025-05-16T12:06:14

**nazwa**

strefa wielofunkcyjna z zabudową mieszkaniową jednorodzinną

**oznaczenie**

89SJ

**symbol**

SJ

**obowiązuje od**

2025-05-16

**obowiązuje do**

obecnie

**status**

w opracowaniu  
<https://inspire.ec.europa.eu/codelist/ProcessStepGeneralValue/elaboration>

**charakter ustalenia**

ogólnie wiążące  
<https://inspire.ec.europa.eu/codelist/RegulationNatureValue/generallyBinding>

**profil podstawowy**

teren zabudowy mieszkaniowej jednorodzinnej  
teren usług  
teren komunikacji  
teren zieleni urządzonej  
teren ogrodów działkowych  
teren infrastruktury technicznej

**maksymalna nadziemna intensywność zabudowy**

0.5

**maksymalny udział powierzchni zabudowy**

25%

**maksymalna wysokość zabudowy**

10.0 m

**minimalny udział powierzchni biologicznie czynnej**

40%

**geometria**



**plan**

<https://www.gov.pl/zagospodarowanieprzestrzenne/app/AktPlanowaniaPrzestrzennego/PL.ZIPPZP.10212/241404-POG/1POG>

**strefa planistyczna**

PL.ZIPPZP.10212\_241404-POG\_1POG-90SJ\_20250516T120614

**identyfier**

<https://www.gov.pl/zagospodarowanieprzestrzenne/app/StrefaPlanistyczna/PL.ZIPPZP.10212/241404-POG/1POG-90SJ/20250516T120614>

**przestrzen nazw**

PL.ZIPPZP.10212/241404-POG

**lokalny id**

1POG-90SJ

**wersja id**

20250516T120614

**początek wersji obiektu**

2025-05-16T12:06:14

**nazwa**

strefa wielofunkcyjna z zabudową mieszkaniową jednorodzinną

**oznaczenie**

90SJ

**symbol**

SJ

**obowiązuje od**

2025-05-16

**obowiązuje do**

obecnie

**status**

w opracowaniu  
<https://inspire.ec.europa.eu/codelist/ProcessStepGeneralValue/elaboration>

**charakter ustalenia**

ogólnie wiążące  
<https://inspire.ec.europa.eu/codelist/RegulationNatureValue/generallyBinding>

**profil podstawowy**

teren zabudowy mieszkaniowej jednorodzinnej  
 teren usług  
 teren komunikacji  
 teren zieleni urządzonej  
 teren ogrodów działkowych  
 teren infrastruktury technicznej

**maksymalna nadziemna intensywność zabudowy**

0.5

**maksymalny udział powierzchni zabudowy**

25%

**maksymalna wysokość zabudowy**

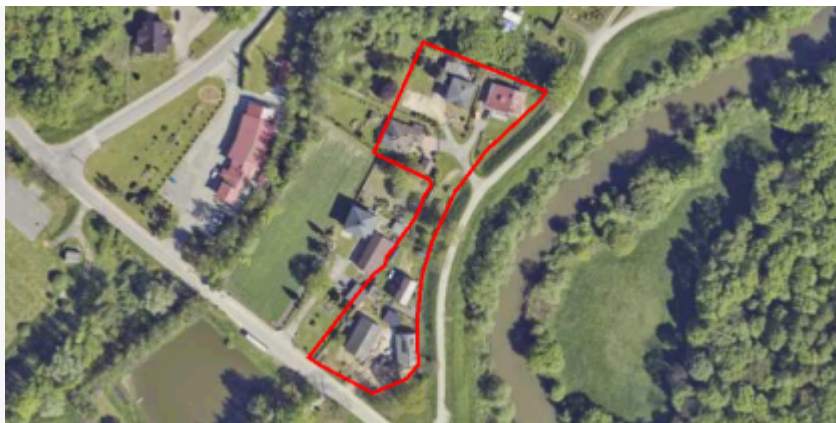
10.0 m

**minimalny udział powierzchni biologicznie czynnej**

40%

**geometria**





**plan**

<https://www.gov.pl/zagospodarowanieprzestrzenne/app/AktPlanowaniaPrzestrzennego/PL.ZIPPZP.10212/241404-POG/1POG>

**strefa planistyczna**

PL.ZIPPZP.10212\_241404-POG\_1POG-91SJ\_20250516T120614

**identyfier**

<https://www.gov.pl/zagospodarowanieprzestrzenne/app/StrefaPlanistyczna/PL.ZIPPZP.10212/241404-POG/1POG-91SJ/20250516T120614>

**przestrzen nazw**

PL.ZIPPZP.10212/241404-POG

**lokalny id**

1POG-91SJ

**wersja id**

20250516T120614

**początek wersji obiektu**

2025-05-16T12:06:14

**nazwa**

strefa wielofunkcyjna z zabudową mieszkaniową jednorodzinną

**oznaczenie**

91SJ

**symbol**

SJ

**obowiązuje od**

2025-05-16

**obowiązuje do**

obecnie

**status**

w opracowaniu  
<https://inspire.ec.europa.eu/codelist/ProcessStepGeneralValue/elaboration>

**charakter ustalenia**

ogólnie wiążące  
<https://inspire.ec.europa.eu/codelist/RegulationNatureValue/generallyBinding>

**profil podstawowy**

teren zabudowy mieszkaniowej jednorodzinnej  
 teren usług  
 teren komunikacji  
 teren zieleni urządzonej  
 teren ogrodów działkowych  
 teren infrastruktury technicznej

**maksymalna nadziemna intensywność zabudowy**

0.5

**maksymalny udział powierzchni zabudowy**

25%

**maksymalna wysokość zabudowy**

10.0 m

**minimalny udział powierzchni biologicznie czynnej**

40%

**geometria**



**plan**

<https://www.gov.pl/zagospodarowanieprzestrzenne/app/AktPlanowaniaPrzestrzennego/PL.ZIPPZP.10212/241404-POG/1POG>

**strefa planistyczna**

PL.ZIPPZP.10212\_241404-POG\_1POG-92SJ\_20250516T120614

**identyfier**

<https://www.gov.pl/zagospodarowanieprzestrzenne/app/StrefaPlanistyczna/PL.ZIPPZP.10212/241404-POG/1POG-92SJ/20250516T120614>

**przestrzen nazw**

PL.ZIPPZP.10212/241404-POG

**lokalny id**

1POG-92SJ

**wersja id**

20250516T120614

**początek wersji obiektu**

2025-05-16T12:06:14

**nazwa**

strefa wielofunkcyjna z zabudową mieszkaniową jednorodzinną

**oznaczenie**

92SJ

**symbol**

SJ

**obowiązuje od**

2025-05-16

**obowiązuje do**

obecnie

**status**

w opracowaniu  
<https://inspire.ec.europa.eu/codelist/ProcessStepGeneralValue/elaboration>

**charakter ustalenia**

ogólnie wiążące  
<https://inspire.ec.europa.eu/codelist/RegulationNatureValue/generallyBinding>

**profil podstawowy**

teren zabudowy mieszkaniowej jednorodzinnej  
 teren usług  
 teren komunikacji  
 teren zieleni urządzonej  
 teren ogrodów działkowych  
 teren infrastruktury technicznej

**maksymalna nadziemna intensywność zabudowy**

0.5

**maksymalny udział powierzchni zabudowy**

25%

**maksymalna wysokość zabudowy**

10.0 m

**minimalny udział powierzchni biologicznie czynnej**

40%

**geometria**



**plan**

<https://www.gov.pl/zagospodarowanieprzestrzenne/app/AktPlanowaniaPrzestrzennego/PL.ZIPPZP.10212/241404-POG/1POG>

**strefa planistyczna**

PL.ZIPPZP.10212\_241404-POG\_1POG-93SJ\_20250516T120614

**identyfier**

<https://www.gov.pl/zagospodarowanieprzestrzenne/app/StrefaPlanistyczna/PL.ZIPPZP.10212/241404-POG/1POG-93SJ/20250516T120614>

**przestrzen nazw**

PL.ZIPPZP.10212/241404-POG

**lokalny id**

1POG-93SJ

**wersja id**

20250516T120614

**początek wersji obiektu**

2025-05-16T12:06:14

**nazwa**

strefa wielofunkcyjna z zabudową mieszkaniową jednorodzinną

**oznaczenie**

93SJ

**symbol**

SJ

**obowiązuje od**

2025-05-16

**obowiązuje do**

obecnie

**status**

w opracowaniu  
<https://inspire.ec.europa.eu/codelist/ProcessStepGeneralValue/elaboration>

**charakter ustalenia**

ogólnie wiążące  
<https://inspire.ec.europa.eu/codelist/RegulationNatureValue/generallyBinding>

**profil podstawowy**

teren zabudowy mieszkaniowej jednorodzinnej  
teren usług  
teren komunikacji  
teren zieleni urządzonej  
teren ogrodów działkowych  
teren infrastruktury technicznej

**maksymalna nadziemna intensywność zabudowy**

0.5

**maksymalny udział powierzchni zabudowy**

25%

**maksymalna wysokość zabudowy**

10.0 m

**minimalny udział powierzchni biologicznie czynnej**

40%

**geometria**



**plan**

<https://www.gov.pl/zagospodarowanieprzestrzenne/app/AktPlanowaniaPrzestrzennego/PL.ZIPPZP.10212/241404-POG/1POG>

**strefa planistyczna**

PL.ZIPPZP.10212\_241404-POG\_1POG-94SJ\_20250516T120614

**identyfier**

<https://www.gov.pl/zagospodarowanieprzestrzenne/app/StrefaPlanistyczna/PL.ZIPPZP.10212/241404-POG/1POG-94SJ/20250516T120614>

**przestrzen nazw**

PL.ZIPPZP.10212/241404-POG

**lokalny id**

1POG-94SJ

**wersja id**

20250516T120614

**początek wersji obiektu**

2025-05-16T12:06:14

**nazwa**

strefa wielofunkcyjna z zabudową mieszkaniową jednorodzinną

**oznaczenie**

94SJ

**symbol**

SJ

**obowiązuje od**

2025-05-16

**obowiązuje do**

obecnie

**status**

w opracowaniu  
<https://inspire.ec.europa.eu/codelist/ProcessStepGeneralValue/elaboration>

**charakter ustalenia**

ogólnie wiążące  
<https://inspire.ec.europa.eu/codelist/RegulationNatureValue/generallyBinding>

**profil podstawowy**

teren zabudowy mieszkaniowej jednorodzinnej  
 teren usług  
 teren komunikacji  
 teren zieleni urządzonej  
 teren ogrodów działkowych  
 teren infrastruktury technicznej

**maksymalna nadziemna intensywność zabudowy**

0.5

**maksymalny udział powierzchni zabudowy**

25%

**maksymalna wysokość zabudowy**

10.0 m

**minimalny udział powierzchni biologicznie czynnej**

40%

**geometria**



**plan**

<https://www.gov.pl/zagospodarowanieprzestrzenne/app/AktPlanowaniaPrzestrzennego/PL.ZIPPZP.10212/241404-POG/1POG>

**strefa planistyczna**

PL.ZIPPZP.10212\_241404-POG\_1POG-95SJ\_20250516T120614

**identyfier**

<https://www.gov.pl/zagospodarowanieprzestrzenne/app/StrefaPlanistyczna/PL.ZIPPZP.10212/241404-POG/1POG-95SJ/20250516T120614>

**przestrzen nazw**

PL.ZIPPZP.10212/241404-POG

**lokalny id**

1POG-95SJ

**wersja id**

20250516T120614

**poczatek wersji obiektu**

2025-05-16T12:06:14

**nazwa**

strefa wielofunkcyjna z zabudową mieszkaniową jednorodzinną

**oznaczenie**

95SJ

**symbol**

SJ

**obowiazuje od**

2025-05-16

**obowiazuje do**

obecnie

**status**

w opracowaniu  
<https://inspire.ec.europa.eu/codelist/ProcessStepGeneralValue/elaboration>

**charakter ustalenia**

ogólnie wiążące  
<https://inspire.ec.europa.eu/codelist/RegulationNatureValue/generallyBinding>

**profil podstawowy**

teren zabudowy mieszkaniowej jednorodzinnej  
 teren usług  
 teren komunikacji  
 teren zieleni urządzonej  
 teren ogrodów działkowych  
 teren infrastruktury technicznej

**profil dodatkowy**

teren wód

**maksymalna nadziemna intensywnosc zabudowy**

0.5

**maksymalny udzial powierzchni zabudowy**

25%

**maksymalna wysokosc zabudowy**

10.0 m

**minimalny udzial powierzchni biologicznie czynnej**

40%

**geometria**





plan

<https://www.gov.pl/zagospodarowanieprzestrzenne/app/AktPlanowaniaPrzestrzennego/PL.ZIPPZP.10212/241404-POG/1POG>

strefa planistyczna

PL.ZIPPZP.10212\_241404-POG\_1POG-96SJ\_20250516T120614

identyfier

<https://www.gov.pl/zagospodarowanieprzestrzenne/app/StrefaPlanistyczna/PL.ZIPPZP.10212/241404-POG/1POG-96SJ/20250516T120614>

przestrzen nazw

PL.ZIPPZP.10212/241404-POG

lokalny id

1POG-96SJ

wersja id

20250516T120614

początek wersji obiektu

2025-05-16T12:06:14

nazwa

strefa wielofunkcyjna z zabudową mieszkaniową jednorodzinną

oznaczenie

96SJ

symbol

SJ

obowiązuje od

2025-05-16

obowiązuje do

obecnie

status

w opracowaniu  
<https://inspire.ec.europa.eu/codelist/ProcessStepGeneralValue/elaboration>

charakter ustalenia

ogólnie wiążące  
<https://inspire.ec.europa.eu/codelist/RegulationNatureValue/generallyBinding>

profil podstawowy

teren zabudowy mieszkaniowej jednorodzinnej  
teren usług  
teren komunikacji  
teren zieleni urządzonej  
teren ogrodów działkowych  
teren infrastruktury technicznej

maksymalna nadziemna intensywność zabudowy

0.5

maksymalny udział powierzchni zabudowy

25%

maksymalna wysokość zabudowy

10.0 m

minimalny udział powierzchni biologicznie czynnej

40%

geometria



**plan**

<https://www.gov.pl/zagospodarowanieprzestrzenne/app/AktPlanowaniaPrzestrzennego/PL.ZIPPZP.10212/241404-POG/1POG>

**strefa planistyczna**

PL.ZIPPZP.10212\_241404-POG\_1POG-97SJ\_20250516T120614

**identyfier**

<https://www.gov.pl/zagospodarowanieprzestrzenne/app/StrefaPlanistyczna/PL.ZIPPZP.10212/241404-POG/1POG-97SJ/20250516T120614>

**przestrzen nazw**

PL.ZIPPZP.10212/241404-POG

**lokalny id**

1POG-97SJ

**wersja id**

20250516T120614

**początek wersji obiektu**

2025-05-16T12:06:14

**nazwa**

strefa wielofunkcyjna z zabudową mieszkaniową jednorodzinną

**oznaczenie**

97SJ

**symbol**

SJ

**obowiązuje od**

2025-05-16

**obowiązuje do**

obecnie

**status**

w opracowaniu  
<https://inspire.ec.europa.eu/codelist/ProcessStepGeneralValue/elaboration>

**charakter ustalenia**

ogólnie wiążące  
<https://inspire.ec.europa.eu/codelist/RegulationNatureValue/generallyBinding>

**profil podstawowy**

teren zabudowy mieszkaniowej jednorodzinnej  
teren usług  
teren komunikacji  
teren zieleni urządzonej  
teren ogrodów działkowych  
teren infrastruktury technicznej

**maksymalna nadziemna intensywność zabudowy**

0.5

**maksymalny udział powierzchni zabudowy**

25%

**maksymalna wysokość zabudowy**

10.0 m

**minimalny udział powierzchni biologicznie czynnej**

30%

**geometria**



**plan**

<https://www.gov.pl/zagospodarowanieprzestrzenne/app/AktPlanowaniaPrzestrzennego/PL.ZIPPZP.10212/241404-POG/1POG>

**strefa planistyczna**

PL.ZIPPZP.10212\_241404-POG\_1POG-98SJ\_20250516T120614

**identyfier**

<https://www.gov.pl/zagospodarowanieprzestrzenne/app/StrefaPlanistyczna/PL.ZIPPZP.10212/241404-POG/1POG-98SJ/20250516T120614>

**przestrzen nazw**

PL.ZIPPZP.10212/241404-POG

**lokalny id**

1POG-98SJ

**wersja id**

20250516T120614

**początek wersji obiektu**

2025-05-16T12:06:14

**nazwa**

strefa wielofunkcyjna z zabudową mieszkaniową jednorodzinną

**oznaczenie**

98SJ

**symbol**

SJ

**obowiązuje od**

2025-05-16

**obowiązuje do**

obecnie

**status**

w opracowaniu  
<https://inspire.ec.europa.eu/codelist/ProcessStepGeneralValue/elaboration>

**charakter ustalenia**

ogólnie wiążące  
<https://inspire.ec.europa.eu/codelist/RegulationNatureValue/generallyBinding>

**profil podstawowy**

teren zabudowy mieszkaniowej jednorodzinnej  
 teren usług  
 teren komunikacji  
 teren zieleni urządzonej  
 teren ogrodów działkowych  
 teren infrastruktury technicznej

**maksymalna nadziemna intensywność zabudowy**

0.5

**maksymalny udział powierzchni zabudowy**

25%

**maksymalna wysokość zabudowy**

10.0 m

**minimalny udział powierzchni biologicznie czynnej**

30%

**geometria**



**plan**

<https://www.gov.pl/zagospodarowanieprzestrzenne/app/AktPlanowaniaPrzestrzennego/PL.ZIPPZP.10212/241404-POG/1POG>

**strefa planistyczna**

PL.ZIPPZP.10212\_241404-POG\_1POG-99SJ\_20250516T120614

**identyfier**

<https://www.gov.pl/zagospodarowanieprzestrzenne/app/StrefaPlanistyczna/PL.ZIPPZP.10212/241404-POG/1POG-99SJ/20250516T120614>

**przestrzen nazw**

PL.ZIPPZP.10212/241404-POG

**lokalny id**

1POG-99SJ

**wersja id**

20250516T120614

**początek wersji obiektu**

2025-05-16T12:06:14

**nazwa**

strefa wielofunkcyjna z zabudową mieszkaniową jednorodzinną

**oznaczenie**

99SJ

**symbol**

SJ

**obowiązuje od**

2025-05-16

**obowiązuje do**

obecnie

**status**

w opracowaniu  
<https://inspire.ec.europa.eu/codelist/ProcessStepGeneralValue/elaboration>

**charakter ustalenia**

ogólnie wiążące  
<https://inspire.ec.europa.eu/codelist/RegulationNatureValue/generallyBinding>

**profil podstawowy**

teren zabudowy mieszkaniowej jednorodzinnej  
teren usług  
teren komunikacji  
teren zieleni urządzonej  
teren ogrodów działkowych  
teren infrastruktury technicznej

**maksymalna nadziemna intensywność zabudowy**

0.5

**maksymalny udział powierzchni zabudowy**

25%

**maksymalna wysokość zabudowy**

10.0 m

**minimalny udział powierzchni biologicznie czynnej**

30%

**geometria**



**plan**

<https://www.gov.pl/zagospodarowanieprzestrzenne/app/AktPlanowaniaPrzestrzennego/PL.ZIPPZP.10212/241404-POG/1POG>

**strefa planistyczna**

PL.ZIPPZP.10212\_241404-POG\_1POG-100SJ\_20250516T120614

**identyfier**

<https://www.gov.pl/zagospodarowanieprzestrzenne/app/StrefaPlanistyczna/PL.ZIPPZP.10212/241404-POG/1POG-100SJ/20250516T120614>

**przestrzen nazw**

PL.ZIPPZP.10212/241404-POG

**lokalny id**

1POG-100SJ

**wersja id**

20250516T120614

**początek wersji obiektu**

2025-05-16T12:06:14

**nazwa**

strefa wielofunkcyjna z zabudową mieszkaniową jednorodzinną

**oznaczenie**

100SJ

**symbol**

SJ

**obowiązuje od**

2025-05-16

**obowiązuje do**

obecnie

**status**

w opracowaniu  
<https://inspire.ec.europa.eu/codelist/ProcessStepGeneralValue/elaboration>

**charakter ustalenia**

ogólnie wiążące  
<https://inspire.ec.europa.eu/codelist/RegulationNatureValue/generallyBinding>

**profil podstawowy**

teren zabudowy mieszkaniowej jednorodzinnej  
teren usług  
teren komunikacji  
teren zieleni urządzonej  
teren ogrodów działkowych  
teren infrastruktury technicznej

**maksymalna nadziemna intensywność zabudowy**

0.5

**maksymalny udział powierzchni zabudowy**

25%

**maksymalna wysokość zabudowy**

10.0 m

**minimalny udział powierzchni biologicznie czynnej**

30%

**geometria**





**plan**

<https://www.gov.pl/zagospodarowanieprzestrzenne/app/AktPlanowaniaPrzestrzennego/PL.ZIPPZP.10212/241404-POG/1POG>

**strefa planistyczna**

PL.ZIPPZP.10212\_241404-POG\_1POG-101SJ\_20250516T120614

**identyfier**

<https://www.gov.pl/zagospodarowanieprzestrzenne/app/StrefaPlanistyczna/PL.ZIPPZP.10212/241404-POG/1POG-101SJ/20250516T120614>

**przestrzen nazw**

PL.ZIPPZP.10212/241404-POG

**lokalny id**

1POG-101SJ

**wersja id**

20250516T120614

**początek wersji obiektu**

2025-05-16T12:06:14

**nazwa**

strefa wielofunkcyjna z zabudową mieszkaniową jednorodzinną

**oznaczenie**

101SJ

**symbol**

SJ

**obowiązuje od**

2025-05-16

**obowiązuje do**

obecnie

**status**

w opracowaniu  
<https://inspire.ec.europa.eu/codelist/ProcessStepGeneralValue/elaboration>

**charakter ustalenia**

ogólnie wiążące  
<https://inspire.ec.europa.eu/codelist/RegulationNatureValue/generallyBinding>

**profil podstawowy**

teren zabudowy mieszkaniowej jednorodzinnej  
teren usług  
teren komunikacji  
teren zieleni urządzonej  
teren ogrodów działkowych  
teren infrastruktury technicznej

**maksymalna nadziemna intensywność zabudowy**

0.5

**maksymalny udział powierzchni zabudowy**

25%

**maksymalna wysokość zabudowy**

10.0 m

**minimalny udział powierzchni biologicznie czynnej**

30%

**geometria**



**plan**

<https://www.gov.pl/zagospodarowanieprzestrzenne/app/AktPlanowaniaPrzestrzennego/PL.ZIPPZP.10212/241404-POG/1POG>

**strefa planistyczna**

PL.ZIPPZP.10212\_241404-POG\_1POG-102SJ\_20250516T120614

**identyfier**

<https://www.gov.pl/zagospodarowanieprzestrzenne/app/StrefaPlanistyczna/PL.ZIPPZP.10212/241404-POG/1POG-102SJ/20250516T120614>

**przestrzen nazw**

PL.ZIPPZP.10212/241404-POG

**lokalny id**

1POG-102SJ

**wersja id**

20250516T120614

**początek wersji obiektu**

2025-05-16T12:06:14

**nazwa**

strefa wielofunkcyjna z zabudową mieszkaniową jednorodzinną

**oznaczenie**

102SJ

**symbol**

SJ

**obowiązuje od**

2025-05-16

**obowiązuje do**

obecnie

**status**

w opracowaniu  
<https://inspire.ec.europa.eu/codelist/ProcessStepGeneralValue/elaboration>

**charakter ustalenia**

ogólnie wiążące  
<https://inspire.ec.europa.eu/codelist/RegulationNatureValue/generallyBinding>

**profil podstawowy**

teren zabudowy mieszkaniowej jednorodzinnej  
teren usług  
teren komunikacji  
teren zieleni urządzonej  
teren ogrodów działkowych  
teren infrastruktury technicznej

**maksymalna nadziemna intensywność zabudowy**

0.5

**maksymalny udział powierzchni zabudowy**

25%

**maksymalna wysokość zabudowy**

10.0 m

**minimalny udział powierzchni biologicznie czynnej**

30%

**geometria**



**plan** <https://www.gov.pl/zagospodarowanieprzestrzenne/app/AktPlanowaniaPrzestrzennego/PL.ZIPPZP.10212/241404-POG/1POG>

**strefa planistyczna** PL.ZIPPZP.10212\_241404-POG\_1POG-103SJ\_20250516T120614

**identyfier** <https://www.gov.pl/zagospodarowanieprzestrzenne/app/StrefaPlanistyczna/PL.ZIPPZP.10212/241404-POG/1POG-103SJ/20250516T120614>

**przestrzen nazw** PL.ZIPPZP.10212/241404-POG

**lokalny id** 1POG-103SJ

**wersja id** 20250516T120614

**początek wersji obiektu** 2025-05-16T12:06:14

**nazwa** strefa wielofunkcyjna z zabudową mieszkaniową jednorodzinną

**oznaczenie** 103SJ

**symbol** SJ

**obowiązuje od** 2025-05-16

**obowiązuje do** obecnie

**status** w opracowaniu  
<https://inspire.ec.europa.eu/codelist/ProcessStepGeneralValue/elaboration>

**charakter ustalenia** ogólnie wiążące  
<https://inspire.ec.europa.eu/codelist/RegulationNatureValue/generallyBinding>

**profil podstawowy** teren zabudowy mieszkaniowej jednorodzinnej  
teren usług  
teren komunikacji  
teren zieleni urządzonej  
teren ogrodów działkowych  
teren infrastruktury technicznej

**maksymalna nadziemna intensywność zabudowy** 0.5

**maksymalny udział powierzchni zabudowy** 25%

**maksymalna wysokość zabudowy** 10.0 m

**minimalny udział powierzchni biologicznie czynnej** 30%

**geometria**



**plan**

<https://www.gov.pl/zagospodarowanieprzestrzenne/app/AktPlanowaniaPrzestrzennego/PL.ZIPPZP.10212/241404-POG/1POG>

**strefa planistyczna**

PL.ZIPPZP.10212\_241404-POG\_1POG-104SJ\_20250516T120614

**identyfier**

<https://www.gov.pl/zagospodarowanieprzestrzenne/app/StrefaPlanistyczna/PL.ZIPPZP.10212/241404-POG/1POG-104SJ/20250516T120614>

**przestrzen nazw**

PL.ZIPPZP.10212/241404-POG

**lokalny id**

1POG-104SJ

**wersja id**

20250516T120614

**początek wersji obiektu**

2025-05-16T12:06:14

**nazwa**

strefa wielofunkcyjna z zabudową mieszkaniową jednorodzinną

**oznaczenie**

104SJ

**symbol**

SJ

**obowiązuje od**

2025-05-16

**obowiązuje do**

obecnie

**status**

w opracowaniu  
<https://inspire.ec.europa.eu/codelist/ProcessStepGeneralValue/elaboration>

**charakter ustalenia**

ogólnie wiążące  
<https://inspire.ec.europa.eu/codelist/RegulationNatureValue/generallyBinding>

**profil podstawowy**

teren zabudowy mieszkaniowej jednorodzinnej  
teren usług  
teren komunikacji  
teren zieleni urządzonej  
teren ogrodów działkowych  
teren infrastruktury technicznej

**maksymalna nadziemna intensywność zabudowy**

0.5

**maksymalny udział powierzchni zabudowy**

25%

**maksymalna wysokość zabudowy**

10.0 m

**minimalny udział powierzchni biologicznie czynnej**

30%

**geometria**



**plan** <https://www.gov.pl/zagospodarowanieprzestrzenne/app/AktPlanowaniaPrzestrzennego/PL.ZIPPZP.10212/241404-POG/1POG>

**strefa planistyczna** PL.ZIPPZP.10212\_241404-POG\_1POG-105SJ\_20250516T120614

**identyfier** <https://www.gov.pl/zagospodarowanieprzestrzenne/app/StrefaPlanistyczna/PL.ZIPPZP.10212/241404-POG/1POG-105SJ/20250516T120614>

**przestrzen nazw** PL.ZIPPZP.10212/241404-POG

**lokalny id** 1POG-105SJ

**wersja id** 20250516T120614

**poczatek wersji obiektu** 2025-05-16T12:06:14

**nazwa** strefa wielofunkcyjna z zabudową mieszkaniową jednorodzinną

**oznaczenie** 105SJ

**symbol** SJ

**obowiazuje od** 2025-05-16

**obowiazuje do** obecnie

**status** w opracowaniu  
<https://inspire.ec.europa.eu/codelist/ProcessStepGeneralValue/elaboration>

**charakter ustalenia** ogólnie wiążące  
<https://inspire.ec.europa.eu/codelist/RegulationNatureValue/generallyBinding>

**profil podstawowy** teren zabudowy mieszkaniowej jednorodzinnej  
teren usług  
teren komunikacji  
teren zieleni urządzonej  
teren ogrodów działkowych  
teren infrastruktury technicznej

**maksymalna nadziemna intensywnosc zabudowy** 0.5

**maksymalny udzial powierzchni zabudowy** 25%

**maksymalna wysokosc zabudowy** 10.0 m

**minimalny udzial powierzchni biologicznie czynnej** 30%

**geometria**





**plan**

<https://www.gov.pl/zagospodarowanieprzestrzenne/app/AktPlanowaniaPrzestrzennego/PL.ZIPPZP.10212/241404-POG/1POG>

**strefa planistyczna**

PL.ZIPPZP.10212\_241404-POG\_1POG-106SJ\_20250516T120614

**identyfier**

<https://www.gov.pl/zagospodarowanieprzestrzenne/app/StrefaPlanistyczna/PL.ZIPPZP.10212/241404-POG/1POG-106SJ/20250516T120614>

**przestrzen nazw**

PL.ZIPPZP.10212/241404-POG

**lokalny id**

1POG-106SJ

**wersja id**

20250516T120614

**początek wersji obiektu**

2025-05-16T12:06:14

**nazwa**

strefa wielofunkcyjna z zabudową mieszkaniową jednorodzinną

**oznaczenie**

106SJ

**symbol**

SJ

**obowiązuje od**

2025-05-16

**obowiązuje do**

obecnie

**status**

w opracowaniu  
<https://inspire.ec.europa.eu/codelist/ProcessStepGeneralValue/elaboration>

**charakter ustalenia**

ogólnie wiążące  
<https://inspire.ec.europa.eu/codelist/RegulationNatureValue/generallyBinding>

**profil podstawowy**

teren zabudowy mieszkaniowej jednorodzinnej  
teren usług  
teren komunikacji  
teren zieleni urządzonej  
teren ogrodów działkowych  
teren infrastruktury technicznej

**maksymalna nadziemna intensywność zabudowy**

0.5

**maksymalny udział powierzchni zabudowy**

25%

**maksymalna wysokość zabudowy**

10.0 m

**minimalny udział powierzchni biologicznie czynnej**

40%

**geometria**



plan	<a href="https://www.gov.pl/zagospodarowanieprzestrzenne/app/AktPlanowaniaPrzestrzennego/PL.ZIPPZP.10212/241404-POG/1POG">https://www.gov.pl/zagospodarowanieprzestrzenne/app/AktPlanowaniaPrzestrzennego/PL.ZIPPZP.10212/241404-POG/1POG</a>
------	---

strefa planistyczna	PL.ZIPPZP.10212_241404-POG_1POG-107SJ_20250516T120614
---------------------	---

identifier	<a href="https://www.gov.pl/zagospodarowanieprzestrzenne/app/StrefaPlanistyczna/PL.ZIPPZP.10212/241404-POG/1POG-107SJ/20250516T120614">https://www.gov.pl/zagospodarowanieprzestrzenne/app/StrefaPlanistyczna/PL.ZIPPZP.10212/241404-POG/1POG-107SJ/20250516T120614</a>
------------	---

przestrzen nazw	PL.ZIPPZP.10212/241404-POG
-----------------	----------------------------

lokalny id	1POG-107SJ
------------	------------

wersja id	20250516T120614
-----------	-----------------

początek wersji obiektu	2025-05-16T12:06:14
-------------------------	---------------------

nazwa	strefa wielofunkcyjna z zabudową mieszkaniową jednorodzinną
-------	---

oznaczenie	107SJ
------------	-------

symbol	SJ
--------	----

obowiązuje od	2025-05-16
---------------	------------

obowiązuje do	obecnie
---------------	---------

status	w opracowaniu <a href="https://inspire.ec.europa.eu/codelist/ProcessStepGeneralValue/elaboration">https://inspire.ec.europa.eu/codelist/ProcessStepGeneralValue/elaboration</a>
--------	--

charakter ustalenia	ogólnie wiążące <a href="https://inspire.ec.europa.eu/codelist/RegulationNatureValue/generallyBinding">https://inspire.ec.europa.eu/codelist/RegulationNatureValue/generallyBinding</a>
---------------------	--

profil podstawowy	teren zabudowy mieszkaniowej jednorodzinnej teren usług teren komunikacji teren zieleni urządzonej teren ogrodów działkowych teren infrastruktury technicznej
-------------------	--

maksymalna nadziemna intensywnosc zabudowy	0.5
--	-----

maksymalny udział powierzchni zabudowy	25%
--	-----

maksymalna wysokość zabudowy	10.0 m
------------------------------	--------

minimalny udział powierzchni biologicznie czynnej	30%
---	-----

geometria	
-----------	--



**plan**

<https://www.gov.pl/zagospodarowanieprzestrzenne/app/AktPlanowaniaPrzestrzennego/PL.ZIPPZP.10212/241404-POG/1POG>

**strefa planistyczna**

PL.ZIPPZP.10212\_241404-POG\_1POG-108SJ\_20250516T120614

**identyfier**

<https://www.gov.pl/zagospodarowanieprzestrzenne/app/StrefaPlanistyczna/PL.ZIPPZP.10212/241404-POG/1POG-108SJ/20250516T120614>

**przestrzen nazw**

PL.ZIPPZP.10212/241404-POG

**lokalny id**

1POG-108SJ

**wersja id**

20250516T120614

**początek wersji obiektu**

2025-05-16T12:06:14

**nazwa**

strefa wielofunkcyjna z zabudową mieszkaniową jednorodzinną

**oznaczenie**

108SJ

**symbol**

SJ

**obowiązuje od**

2025-05-16

**obowiązuje do**

obecnie

**status**

w opracowaniu  
<https://inspire.ec.europa.eu/codelist/ProcessStepGeneralValue/elaboration>

**charakter ustalenia**

ogólnie wiążące  
<https://inspire.ec.europa.eu/codelist/RegulationNatureValue/generallyBinding>

**profil podstawowy**

teren zabudowy mieszkaniowej jednorodzinnej  
teren usług  
teren komunikacji  
teren zieleni urządzonej  
teren ogrodów działkowych  
teren infrastruktury technicznej

**maksymalna nadziemna intensywność zabudowy**

0.5

**maksymalny udział powierzchni zabudowy**

25%

**maksymalna wysokość zabudowy**

10.0 m

**minimalny udział powierzchni biologicznie czynnej**

40%

**geometria**



<b>plan</b>	<a href="https://www.gov.pl/zagospodarowanieprzestrzenne/app/AktPlanowaniaPrzestrzennego/PL.ZIPPZP.10212/241404-POG/1POG">https://www.gov.pl/zagospodarowanieprzestrzenne/app/AktPlanowaniaPrzestrzennego/PL.ZIPPZP.10212/241404-POG/1POG</a>
-------------	---

<b>strefa planistyczna</b>	PL.ZIPPZP.10212_241404-POG_1POG-109SJ_20250516T120614
----------------------------	---

<b>identyfier</b>	<a href="https://www.gov.pl/zagospodarowanieprzestrzenne/app/StrefaPlanistyczna/PL.ZIPPZP.10212/241404-POG/1POG-109SJ/20250516T120614">https://www.gov.pl/zagospodarowanieprzestrzenne/app/StrefaPlanistyczna/PL.ZIPPZP.10212/241404-POG/1POG-109SJ/20250516T120614</a>
-------------------	---

<b>przestrzen nazw</b>	PL.ZIPPZP.10212/241404-POG
------------------------	----------------------------

<b>lokalny id</b>	1POG-109SJ
-------------------	------------

<b>wersja id</b>	20250516T120614
------------------	-----------------

<b>poczatek wersji obiektu</b>	2025-05-16T12:06:14
--------------------------------	---------------------

<b>nazwa</b>	strefa wielofunkcyjna z zabudową mieszkaniową jednorodzinną
--------------	---

<b>oznaczenie</b>	109SJ
-------------------	-------

<b>symbol</b>	SJ
---------------	----

<b>obowiazuje od</b>	2025-05-16
----------------------	------------

<b>obowiazuje do</b>	obecnie
----------------------	---------

<b>status</b>	w opracowaniu <a href="https://inspire.ec.europa.eu/codelist/ProcessStepGeneralValue/elaboration">https://inspire.ec.europa.eu/codelist/ProcessStepGeneralValue/elaboration</a>
---------------	--

<b>charakter ustalenia</b>	ogólnie wiążące <a href="https://inspire.ec.europa.eu/codelist/RegulationNatureValue/generallyBinding">https://inspire.ec.europa.eu/codelist/RegulationNatureValue/generallyBinding</a>
----------------------------	--

<b>profil podstawowy</b>	teren zabudowy mieszkaniowej jednorodzinnej teren usług teren komunikacji teren zieleni urządzonej teren ogrodów działkowych teren infrastruktury technicznej
--------------------------	--

<b>maksymalna nadziemna intensywnosc zabudowy</b>	0.5
---	-----

<b>maksymalny udzial powierzchni zabudowy</b>	25%
---	-----

<b>maksymalna wysokosc zabudowy</b>	10.0 m
-------------------------------------	--------

<b>minimalny udzial powierzchni biologicznie czynnej</b>	30%
--	-----

<b>geometria</b>	
------------------	--



**plan** <https://www.gov.pl/zagospodarowanieprzestrzenne/app/AktPlanowaniaPrzestrzennego/PL.ZIPPZP.10212/241404-POG/1POG>

**strefa planistyczna** PL.ZIPPZP.10212\_241404-POG\_1POG-110SJ\_20250516T120614

**identyfier** <https://www.gov.pl/zagospodarowanieprzestrzenne/app/StrefaPlanistyczna/PL.ZIPPZP.10212/241404-POG/1POG-110SJ/20250516T120614>

**przestrzen nazw** PL.ZIPPZP.10212/241404-POG

**lokalny id** 1POG-110SJ

**wersja id** 20250516T120614

**początek wersji obiektu** 2025-05-16T12:06:14

**nazwa** strefa wielofunkcyjna z zabudową mieszkaniową jednorodzinną

**oznaczenie** 110SJ

**symbol** SJ

**obowiązuje od** 2025-05-16

**obowiązuje do** obecnie

**status** w opracowaniu  
<https://inspire.ec.europa.eu/codelist/ProcessStepGeneralValue/elaboration>

**charakter ustalenia** ogólnie wiążące  
<https://inspire.ec.europa.eu/codelist/RegulationNatureValue/generallyBinding>

**profil podstawowy** teren zabudowy mieszkaniowej jednorodzinnej  
teren usług  
teren komunikacji  
teren zieleni urządzonej  
teren ogrodów działkowych  
teren infrastruktury technicznej

**maksymalna nadziemna intensywność zabudowy** 0.5

**maksymalny udział powierzchni zabudowy** 25%

**maksymalna wysokość zabudowy** 10.0 m

**minimalny udział powierzchni biologicznie czynnej** 30%

**geometria**





**plan**

<https://www.gov.pl/zagospodarowanieprzestrzenne/app/AktPlanowaniaPrzestrzennego/PL.ZIPPZP.10212/241404-POG/1POG>

**strefa planistyczna**

PL.ZIPPZP.10212\_241404-POG\_1POG-111SJ\_20250516T120614

**identyfier**

<https://www.gov.pl/zagospodarowanieprzestrzenne/app/StrefaPlanistyczna/PL.ZIPPZP.10212/241404-POG/1POG-111SJ/20250516T120614>

**przestrzen nazw**

PL.ZIPPZP.10212/241404-POG

**lokalny id**

1POG-111SJ

**wersja id**

20250516T120614

**początek wersji obiektu**

2025-05-16T12:06:14

**nazwa**

strefa wielofunkcyjna z zabudową mieszkaniową jednorodzinną

**oznaczenie**

111SJ

**symbol**

SJ

**obowiązuje od**

2025-05-16

**obowiązuje do**

obecnie

**status**

w opracowaniu  
<https://inspire.ec.europa.eu/codelist/ProcessStepGeneralValue/elaboration>

**charakter ustalenia**

ogólnie wiążące  
<https://inspire.ec.europa.eu/codelist/RegulationNatureValue/generallyBinding>

**profil podstawowy**

teren zabudowy mieszkaniowej jednorodzinnej  
teren usług  
teren komunikacji  
teren zieleni urządzonej  
teren ogrodów działkowych  
teren infrastruktury technicznej

**maksymalna nadziemna intensywność zabudowy**

0.5

**maksymalny udział powierzchni zabudowy**

25%

**maksymalna wysokość zabudowy**

10.0 m

**minimalny udział powierzchni biologicznie czynnej**

30%

**geometria**



**plan**

<https://www.gov.pl/zagospodarowanieprzestrzenne/app/AktPlanowaniaPrzestrzennego/PL.ZIPPZP.10212/241404-POG/1POG>

**strefa planistyczna**

PL.ZIPPZP.10212\_241404-POG\_1POG-112SJ\_20250516T120614

**identyfier**

<https://www.gov.pl/zagospodarowanieprzestrzenne/app/StrefaPlanistyczna/PL.ZIPPZP.10212/241404-POG/1POG-112SJ/20250516T120614>

**przestrzen nazw**

PL.ZIPPZP.10212/241404-POG

**lokalny id**

1POG-112SJ

**wersja id**

20250516T120614

**początek wersji obiektu**

2025-05-16T12:06:14

**nazwa**

strefa wielofunkcyjna z zabudową mieszkaniową jednorodzinną

**oznaczenie**

112SJ

**symbol**

SJ

**obowiązuje od**

2025-05-16

**obowiązuje do**

obecnie

**status**

w opracowaniu  
<https://inspire.ec.europa.eu/codelist/ProcessStepGeneralValue/elaboration>

**charakter ustalenia**

ogólnie wiążące  
<https://inspire.ec.europa.eu/codelist/RegulationNatureValue/generallyBinding>

**profil podstawowy**

teren zabudowy mieszkaniowej jednorodzinnej  
 teren usług  
 teren komunikacji  
 teren zieleni urządzonej  
 teren ogrodów działkowych  
 teren infrastruktury technicznej

**maksymalna nadziemna intensywność zabudowy**

0.5

**maksymalny udział powierzchni zabudowy**

25%

**maksymalna wysokość zabudowy**

10.0 m

**minimalny udział powierzchni biologicznie czynnej**

30%

**geometria**



**plan**

<https://www.gov.pl/zagospodarowanieprzestrzenne/app/AktPlanowaniaPrzestrzennego/PL.ZIPPZP.10212/241404-POG/1POG>

**strefa planistyczna**

PL.ZIPPZP.10212\_241404-POG\_1POG-113SJ\_20250516T120614

**identyfier**

<https://www.gov.pl/zagospodarowanieprzestrzenne/app/StrefaPlanistyczna/PL.ZIPPZP.10212/241404-POG/1POG-113SJ/20250516T120614>

**przestrzen nazw**

PL.ZIPPZP.10212/241404-POG

**lokalny id**

1POG-113SJ

**wersja id**

20250516T120614

**początek wersji obiektu**

2025-05-16T12:06:14

**nazwa**

strefa wielofunkcyjna z zabudową mieszkaniową jednorodzinną

**oznaczenie**

113SJ

**symbol**

SJ

**obowiązuje od**

2025-05-16

**obowiązuje do**

obecnie

**status**

w opracowaniu  
<https://inspire.ec.europa.eu/codelist/ProcessStepGeneralValue/elaboration>

**charakter ustalenia**

ogólnie wiążące  
<https://inspire.ec.europa.eu/codelist/RegulationNatureValue/generallyBinding>

**profil podstawowy**

teren zabudowy mieszkaniowej jednorodzinnej  
 teren usług  
 teren komunikacji  
 teren zieleni urządzonej  
 teren ogrodów działkowych  
 teren infrastruktury technicznej

**maksymalna nadziemna intensywność zabudowy**

0.5

**maksymalny udział powierzchni zabudowy**

25%

**maksymalna wysokość zabudowy**

10.0 m

**minimalny udział powierzchni biologicznie czynnej**

30%

**geometria**



**plan**

<https://www.gov.pl/zagospodarowanieprzestrzenne/app/AktPlanowaniaPrzestrzennego/PL.ZIPPZP.10212/241404-POG/1POG>

**strefa planistyczna**

PL.ZIPPZP.10212\_241404-POG\_1POG-114SJ\_20250516T120614

**identyfier**

<https://www.gov.pl/zagospodarowanieprzestrzenne/app/StrefaPlanistyczna/PL.ZIPPZP.10212/241404-POG/1POG-114SJ/20250516T120614>

**przestrzen nazw**

PL.ZIPPZP.10212/241404-POG

**lokalny id**

1POG-114SJ

**wersja id**

20250516T120614

**początek wersji obiektu**

2025-05-16T12:06:14

**nazwa**

strefa wielofunkcyjna z zabudową mieszkaniową jednorodzinną

**oznaczenie**

114SJ

**symbol**

SJ

**obowiązuje od**

2025-05-16

**obowiązuje do**

obecnie

**status**

w opracowaniu  
<https://inspire.ec.europa.eu/codelist/ProcessStepGeneralValue/elaboration>

**charakter ustalenia**

ogólnie wiążące  
<https://inspire.ec.europa.eu/codelist/RegulationNatureValue/generallyBinding>

**profil podstawowy**

teren zabudowy mieszkaniowej jednorodzinnej  
 teren usług  
 teren komunikacji  
 teren zieleni urządzonej  
 teren ogrodów działkowych  
 teren infrastruktury technicznej

**maksymalna nadziemna intensywność zabudowy**

0.5

**maksymalny udział powierzchni zabudowy**

25%

**maksymalna wysokość zabudowy**

10.0 m

**minimalny udział powierzchni biologicznie czynnej**

30%

**geometria**



**plan**

<https://www.gov.pl/zagospodarowanieprzestrzenne/app/AktPlanowaniaPrzestrzennego/PL.ZIPPZP.10212/241404-POG/1POG>

**strefa planistyczna**

PL.ZIPPZP.10212\_241404-POG\_1POG-115SJ\_20250516T120614

**identyfier**

<https://www.gov.pl/zagospodarowanieprzestrzenne/app/StrefaPlanistyczna/PL.ZIPPZP.10212/241404-POG/1POG-115SJ/20250516T120614>

**przestrzen nazw**

PL.ZIPPZP.10212/241404-POG

**lokalny id**

1POG-115SJ

**wersja id**

20250516T120614

**początek wersji obiektu**

2025-05-16T12:06:14

**nazwa**

strefa wielofunkcyjna z zabudową mieszkaniową jednorodzinną

**oznaczenie**

115SJ

**symbol**

SJ

**obowiązuje od**

2025-05-16

**obowiązuje do**

obecnie

**status**

w opracowaniu  
<https://inspire.ec.europa.eu/codelist/ProcessStepGeneralValue/elaboration>

**charakter ustalenia**

ogólnie wiążące  
<https://inspire.ec.europa.eu/codelist/RegulationNatureValue/generallyBinding>

**profil podstawowy**

teren zabudowy mieszkaniowej jednorodzinnej  
teren usług  
teren komunikacji  
teren zieleni urządzonej  
teren ogrodów działkowych  
teren infrastruktury technicznej

**maksymalna nadziemna intensywność zabudowy**

0.5

**maksymalny udział powierzchni zabudowy**

25%

**maksymalna wysokość zabudowy**

10.0 m

**minimalny udział powierzchni biologicznie czynnej**

30%

**geometria**





**plan** <https://www.gov.pl/zagospodarowanieprzestrzenne/app/AktPlanowaniaPrzestrzennego/PL.ZIPPZP.10212/241404-POG/1POG>

**strefa planistyczna** PL.ZIPPZP.10212\_241404-POG\_1POG-116SJ\_20250516T120614

**identyfier** <https://www.gov.pl/zagospodarowanieprzestrzenne/app/StrefaPlanistyczna/PL.ZIPPZP.10212/241404-POG/1POG-116SJ/20250516T120614>

**przestrzen nazw** PL.ZIPPZP.10212/241404-POG

**lokalny id** 1POG-116SJ

**wersja id** 20250516T120614

**poczatek wersji obiektu** 2025-05-16T12:06:14

**nazwa** strefa wielofunkcyjna z zabudową mieszkaniową jednorodzinną

**oznaczenie** 116SJ

**symbol** SJ

**obowiazuje od** 2025-05-16

**obowiazuje do** obecnie

**status** w opracowaniu  
<https://inspire.ec.europa.eu/codelist/ProcessStepGeneralValue/elaboration>

**charakter ustalenia** ogólnie wiążące  
<https://inspire.ec.europa.eu/codelist/RegulationNatureValue/generallyBinding>

**profil podstawowy** teren zabudowy mieszkaniowej jednorodzinnej  
teren usług  
teren komunikacji  
teren zieleni urządzonej  
teren ogrodów działkowych  
teren infrastruktury technicznej

**maksymalna nadziemna intensywnosc zabudowy** 0.5

**maksymalny udzial powierzchni zabudowy** 25%

**maksymalna wysokosc zabudowy** 10.0 m

**minimalny udzial powierzchni biologicznie czynnej** 30%

**geometria**



**plan**

<https://www.gov.pl/zagospodarowanieprzestrzenne/app/AktPlanowaniaPrzestrzennego/PL.ZIPPZP.10212/241404-POG/1POG>

**strefa planistyczna**

PL.ZIPPZP.10212\_241404-POG\_1POG-117SJ\_20250516T120614

**identyfier**

<https://www.gov.pl/zagospodarowanieprzestrzenne/app/StrefaPlanistyczna/PL.ZIPPZP.10212/241404-POG/1POG-117SJ/20250516T120614>

**przestrzen nazw**

PL.ZIPPZP.10212/241404-POG

**lokalny id**

1POG-117SJ

**wersja id**

20250516T120614

**początek wersji obiektu**

2025-05-16T12:06:14

**nazwa**

strefa wielofunkcyjna z zabudową mieszkaniową jednorodzinną

**oznaczenie**

117SJ

**symbol**

SJ

**obowiązuje od**

2025-05-16

**obowiązuje do**

obecnie

**status**

w opracowaniu  
<https://inspire.ec.europa.eu/codelist/ProcessStepGeneralValue/elaboration>

**charakter ustalenia**

ogólnie wiążące  
<https://inspire.ec.europa.eu/codelist/RegulationNatureValue/generallyBinding>

**profil podstawowy**

teren zabudowy mieszkaniowej jednorodzinnej  
teren usług  
teren komunikacji  
teren zieleni urządzonej  
teren ogrodów działkowych  
teren infrastruktury technicznej

**maksymalna nadziemna intensywność zabudowy**

0.5

**maksymalny udział powierzchni zabudowy**

25%

**maksymalna wysokość zabudowy**

10.0 m

**minimalny udział powierzchni biologicznie czynnej**

30%

**geometria**



**plan**

<https://www.gov.pl/zagospodarowanieprzestrzenne/app/AktPlanowaniaPrzestrzennego/PL.ZIPPZP.10212/241404-POG/1POG>

**strefa planistyczna**

PL.ZIPPZP.10212\_241404-POG\_1POG-118SJ\_20250516T120614

**identyfier**

<https://www.gov.pl/zagospodarowanieprzestrzenne/app/StrefaPlanistyczna/PL.ZIPPZP.10212/241404-POG/1POG-118SJ/20250516T120614>

**przestrzen nazw**

PL.ZIPPZP.10212/241404-POG

**lokalny id**

1POG-118SJ

**wersja id**

20250516T120614

**początek wersji obiektu**

2025-05-16T12:06:14

**nazwa**

strefa wielofunkcyjna z zabudową mieszkaniową jednorodzinną

**oznaczenie**

118SJ

**symbol**

SJ

**obowiązuje od**

2025-05-16

**obowiązuje do**

obecnie

**status**

w opracowaniu  
<https://inspire.ec.europa.eu/codelist/ProcessStepGeneralValue/elaboration>

**charakter ustalenia**

ogólnie wiążące  
<https://inspire.ec.europa.eu/codelist/RegulationNatureValue/generallyBinding>

**profil podstawowy**

teren zabudowy mieszkaniowej jednorodzinnej  
 teren usług  
 teren komunikacji  
 teren zieleni urządzonej  
 teren ogrodów działkowych  
 teren infrastruktury technicznej

**maksymalna nadziemna intensywność zabudowy**

0.5

**maksymalny udział powierzchni zabudowy**

25%

**maksymalna wysokość zabudowy**

10.0 m

**minimalny udział powierzchni biologicznie czynnej**

30%

**geometria**



**plan**

<https://www.gov.pl/zagospodarowanieprzestrzenne/app/AktPlanowaniaPrzestrzennego/PL.ZIPPZP.10212/241404-POG/1POG>

**strefa planistyczna**

PL.ZIPPZP.10212\_241404-POG\_1POG-119SJ\_20250516T170555

**identyfier**

<https://www.gov.pl/zagospodarowanieprzestrzenne/app/StrefaPlanistyczna/PL.ZIPPZP.10212/241404-POG/1POG-119SJ/20250516T170555>

**przestrzen nazw**

PL.ZIPPZP.10212/241404-POG

**lokalny id**

1POG-119SJ

**wersja id**

20250516T170555

**początek wersji obiektu**

2025-05-16T17:05:55

**nazwa**

strefa wielofunkcyjna z zabudową mieszkaniową jednorodzinną

**oznaczenie**

119SJ

**symbol**

SJ

**obowiązuje od**

2025-05-16

**obowiązuje do**

obecnie

**status**

w opracowaniu  
<https://inspire.ec.europa.eu/codelist/ProcessStepGeneralValue/elaboration>

**charakter ustalenia**

ogólnie wiążące  
<https://inspire.ec.europa.eu/codelist/RegulationNatureValue/generallyBinding>

**profil podstawowy**

teren zabudowy mieszkaniowej jednorodzinnej  
teren usług  
teren komunikacji  
teren zieleni urządzonej  
teren ogrodów działkowych  
teren infrastruktury technicznej

**maksymalna nadziemna intensywność zabudowy**

0.5

**maksymalny udział powierzchni zabudowy**

25%


**maksymalna wysokość zabudowy**

10.0 m

**minimalny udział powierzchni biologicznie czynnej**

30%

**geometria**



**plan** <https://www.gov.pl/zagospodarowanieprzestrzenne/app/AktPlanowaniaPrzestrzennego/PL.ZIPPZP.10212/241404-POG/1POG>

**strefa planistyczna** PL.ZIPPZP.10212\_241404-POG\_1POG-120SJ\_20250516T120614

**identyfier** <https://www.gov.pl/zagospodarowanieprzestrzenne/app/StrefaPlanistyczna/PL.ZIPPZP.10212/241404-POG/1POG-120SJ/20250516T120614>

**przestrzen nazw** PL.ZIPPZP.10212/241404-POG

**lokalny id** 1POG-120SJ

**wersja id** 20250516T120614

**początek wersji obiektu** 2025-05-16T12:06:14

**nazwa** strefa wielofunkcyjna z zabudową mieszkaniową jednorodzinną

**oznaczenie** 120SJ

**symbol** SJ

**obowiązuje od** 2025-05-16

**obowiązuje do** obecnie

**status** w opracowaniu  
<https://inspire.ec.europa.eu/codelist/ProcessStepGeneralValue/elaboration>

**charakter ustalenia** ogólnie wiążące  
<https://inspire.ec.europa.eu/codelist/RegulationNatureValue/generallyBinding>

**profil podstawowy** teren zabudowy mieszkaniowej jednorodzinnej  
teren usług  
teren komunikacji  
teren zieleni urządzonej  
teren ogrodów działkowych  
teren infrastruktury technicznej

**maksymalna nadziemna intensywność zabudowy** 0.5

**maksymalny udział powierzchni zabudowy** 25%

**maksymalna wysokość zabudowy** 10.0 m

**minimalny udział powierzchni biologicznie czynnej** 40%

**geometria**





**plan**

<https://www.gov.pl/zagospodarowanieprzestrzenne/app/AktPlanowaniaPrzestrzennego/PL.ZIPPZP.10212/241404-POG/1POG>

**strefa planistyczna**

PL.ZIPPZP.10212\_241404-POG\_1POG-121SJ\_20250516T120614

**identyfier**

<https://www.gov.pl/zagospodarowanieprzestrzenne/app/StrefaPlanistyczna/PL.ZIPPZP.10212/241404-POG/1POG-121SJ/20250516T120614>

**przestrzen nazw**

PL.ZIPPZP.10212/241404-POG

**lokalny id**

1POG-121SJ

**wersja id**

20250516T120614

**początek wersji obiektu**

2025-05-16T12:06:14

**nazwa**

strefa wielofunkcyjna z zabudową mieszkaniową jednorodzinną

**oznaczenie**

121SJ

**symbol**

SJ

**obowiązuje od**

2025-05-16

**obowiązuje do**

obecnie

**status**

w opracowaniu  
<https://inspire.ec.europa.eu/codelist/ProcessStepGeneralValue/elaboration>

**charakter ustalenia**

ogólnie wiążące  
<https://inspire.ec.europa.eu/codelist/RegulationNatureValue/generallyBinding>

**profil podstawowy**

teren zabudowy mieszkaniowej jednorodzinnej  
teren usług  
teren komunikacji  
teren zieleni urządzonej  
teren ogrodów działkowych  
teren infrastruktury technicznej

**maksymalna nadziemna intensywność zabudowy**

0.5

**maksymalny udział powierzchni zabudowy**

25%

**maksymalna wysokość zabudowy**

10.0 m

**minimalny udział powierzchni biologicznie czynnej**

30%

**geometria**



plan	<a href="https://www.gov.pl/zagospodarowanieprzestrzenne/app/AktPlanowaniaPrzestrzennego/PL.ZIPPZP.10212/241404-POG/1POG">https://www.gov.pl/zagospodarowanieprzestrzenne/app/AktPlanowaniaPrzestrzennego/PL.ZIPPZP.10212/241404-POG/1POG</a>
------	---

strefa planistyczna	PL.ZIPPZP.10212_241404-POG_1POG-122SJ_20250516T120614
---------------------	---

identfier	<a href="https://www.gov.pl/zagospodarowanieprzestrzenne/app/StrefaPlanistyczna/PL.ZIPPZP.10212/241404-POG/1POG-122SJ/20250516T120614">https://www.gov.pl/zagospodarowanieprzestrzenne/app/StrefaPlanistyczna/PL.ZIPPZP.10212/241404-POG/1POG-122SJ/20250516T120614</a>
-----------	---

przestrzen nazw	PL.ZIPPZP.10212/241404-POG
-----------------	----------------------------

lokalny id	1POG-122SJ
------------	------------

wersja id	20250516T120614
-----------	-----------------

poczatek wersji obiektu	2025-05-16T12:06:14
-------------------------	---------------------

nazwa	strefa wielofunkcyjna z zabudową mieszkaniową jednorodzinną
-------	---

oznaczenie	122SJ
------------	-------

symbol	SJ
--------	----

obowiazuje od	2025-05-16
---------------	------------

obowiazuje do	obecnie
---------------	---------

status	w opracowaniu <a href="https://inspire.ec.europa.eu/codelist/ProcessStepGeneralValue/elaboration">https://inspire.ec.europa.eu/codelist/ProcessStepGeneralValue/elaboration</a>
--------	--

charakter ustalenia	ogólnie wiążące <a href="https://inspire.ec.europa.eu/codelist/RegulationNatureValue/generallyBinding">https://inspire.ec.europa.eu/codelist/RegulationNatureValue/generallyBinding</a>
---------------------	--

profil podstawowy	teren zabudowy mieszkaniowej jednorodzinnej teren usług teren komunikacji teren zieleni urządzonej teren ogrodów działkowych teren infrastruktury technicznej
-------------------	--

maksymalna nadziemna intensywnosc zabudowy	0.5
--	-----

maksymalny udzial powierzchni zabudowy	25%
--	-----

maksymalna wysokosc zabudowy	10.0 m
------------------------------	--------

minimalny udzial powierzchni biologicznie czynnej	30%
---	-----

geometria	
-----------	--



**plan**

<https://www.gov.pl/zagospodarowanieprzestrzenne/app/AktPlanowaniaPrzestrzennego/PL.ZIPPZP.10212/241404-POG/1POG>

**strefa planistyczna**

PL.ZIPPZP.10212\_241404-POG\_1POG-123SJ\_20250516T120614

**identyfier**

<https://www.gov.pl/zagospodarowanieprzestrzenne/app/StrefaPlanistyczna/PL.ZIPPZP.10212/241404-POG/1POG-123SJ/20250516T120614>

**przestrzen nazw**

PL.ZIPPZP.10212/241404-POG

**lokalny id**

1POG-123SJ

**wersja id**

20250516T120614

**początek wersji obiektu**

2025-05-16T12:06:14

**nazwa**

strefa wielofunkcyjna z zabudową mieszkaniową jednorodzinną

**oznaczenie**

123SJ

**symbol**

SJ

**obowiązuje od**

2025-05-16

**obowiązuje do**

obecnie

**status**

w opracowaniu  
<https://inspire.ec.europa.eu/codelist/ProcessStepGeneralValue/elaboration>

**charakter ustalenia**

ogólnie wiążące  
<https://inspire.ec.europa.eu/codelist/RegulationNatureValue/generallyBinding>

**profil podstawowy**

teren zabudowy mieszkaniowej jednorodzinnej  
teren usług  
teren komunikacji  
teren zieleni urządzonej  
teren ogrodów działkowych  
teren infrastruktury technicznej

**maksymalna nadziemna intensywność zabudowy**

0.5

**maksymalny udział powierzchni zabudowy**

25%


**maksymalna wysokość zabudowy**

10.0 m

**minimalny udział powierzchni biologicznie czynnej**

30%

**geometria**



**plan**

<https://www.gov.pl/zagospodarowanieprzestrzenne/app/AktPlanowaniaPrzestrzennego/PL.ZIPPZP.10212/241404-POG/1POG>

**strefa planistyczna**

PL.ZIPPZP.10212\_241404-POG\_1POG-124SJ\_20250516T120614

**identyfier**

<https://www.gov.pl/zagospodarowanieprzestrzenne/app/StrefaPlanistyczna/PL.ZIPPZP.10212/241404-POG/1POG-124SJ/20250516T120614>

**przestrzen nazw**

PL.ZIPPZP.10212/241404-POG

**lokalny id**

1POG-124SJ

**wersja id**

20250516T120614

**początek wersji obiektu**

2025-05-16T12:06:14

**nazwa**

strefa wielofunkcyjna z zabudową mieszkaniową jednorodzinną

**oznaczenie**

124SJ

**symbol**

SJ

**obowiązuje od**

2025-05-16

**obowiązuje do**

obecnie

**status**

w opracowaniu  
<https://inspire.ec.europa.eu/codelist/ProcessStepGeneralValue/elaboration>

**charakter ustalenia**

ogólnie wiążące  
<https://inspire.ec.europa.eu/codelist/RegulationNatureValue/generallyBinding>

**profil podstawowy**

teren zabudowy mieszkaniowej jednorodzinnej  
teren usług  
teren komunikacji  
teren zieleni urządzonej  
teren ogrodów działkowych  
teren infrastruktury technicznej

**maksymalna nadziemna intensywność zabudowy**

0.5

**maksymalny udział powierzchni zabudowy**

25%


**maksymalna wysokość zabudowy**

10.0 m

**minimalny udział powierzchni biologicznie czynnej**

30%

**geometria**



plan

<https://www.gov.pl/zagospodarowanieprzestrzenne/app/AktPlanowaniaPrzestrzennego/PL.ZIPPZP.10212/241404-POG/1POG>

strefa planistyczna

PL.ZIPPZP.10212\_241404-POG\_1POG-125SJ\_20250516T120614

identyfier

<https://www.gov.pl/zagospodarowanieprzestrzenne/app/StrefaPlanistyczna/PL.ZIPPZP.10212/241404-POG/1POG-125SJ/20250516T120614>

przestrzen nazw

PL.ZIPPZP.10212/241404-POG

lokalny id

1POG-125SJ

wersja id

20250516T120614

początek wersji obiektu

2025-05-16T12:06:14

nazwa

strefa wielofunkcyjna z zabudową mieszkaniową jednorodzinną

oznaczenie

125SJ

symbol

SJ

obowiązuje od

2025-05-16

obowiązuje do

obecnie

status

w opracowaniu  
<https://inspire.ec.europa.eu/codelist/ProcessStepGeneralValue/elaboration>

charakter ustalenia

ogólnie wiążące  
<https://inspire.ec.europa.eu/codelist/RegulationNatureValue/generallyBinding>

profil podstawowy

teren zabudowy mieszkaniowej jednorodzinnej  
teren usług  
teren komunikacji  
teren zieleni urządzonej  
teren ogrodów działkowych  
teren infrastruktury technicznej

maksymalna nadziemna intensywność zabudowy

0.5

maksymalny udział powierzchni zabudowy

25%

maksymalna wysokość zabudowy

10.0 m

minimalny udział powierzchni biologicznie czynnej

30%

geometria





**plan**

<https://www.gov.pl/zagospodarowanieprzestrzenne/app/AktPlanowaniaPrzestrzennego/PL.ZIPPZP.10212/241404-POG/1POG>

**strefa planistyczna**

PL.ZIPPZP.10212\_241404-POG\_1POG-126SJ\_20250516T120614

**identyfier**

<https://www.gov.pl/zagospodarowanieprzestrzenne/app/StrefaPlanistyczna/PL.ZIPPZP.10212/241404-POG/1POG-126SJ/20250516T120614>

**przestrzen nazw**

PL.ZIPPZP.10212/241404-POG

**lokalny id**

1POG-126SJ

**wersja id**

20250516T120614

**początek wersji obiektu**

2025-05-16T12:06:14

**nazwa**

strefa wielofunkcyjna z zabudową mieszkaniową jednorodzinną

**oznaczenie**

126SJ

**symbol**

SJ

**obowiązuje od**

2025-05-16

**obowiązuje do**

obecnie

**status**

w opracowaniu  
<https://inspire.ec.europa.eu/codelist/ProcessStepGeneralValue/elaboration>

**charakter ustalenia**

ogólnie wiążące  
<https://inspire.ec.europa.eu/codelist/RegulationNatureValue/generallyBinding>

**profil podstawowy**

teren zabudowy mieszkaniowej jednorodzinnej  
teren usług  
teren komunikacji  
teren zieleni urządzonej  
teren ogrodów działkowych  
teren infrastruktury technicznej

**maksymalna nadziemna intensywność zabudowy**

0.5

**maksymalny udział powierzchni zabudowy**

25%

**maksymalna wysokość zabudowy**

10.0 m

**minimalny udział powierzchni biologicznie czynnej**

30%

**geometria**



**plan** <https://www.gov.pl/zagospodarowanieprzestrzenne/app/AktPlanowaniaPrzestrzennego/PL.ZIPPZP.10212/241404-POG/1POG>

**strefa planistyczna** PL.ZIPPZP.10212\_241404-POG\_1POG-127SJ\_20250516T120614

**identyfier** <https://www.gov.pl/zagospodarowanieprzestrzenne/app/StrefaPlanistyczna/PL.ZIPPZP.10212/241404-POG/1POG-127SJ/20250516T120614>

**przestrzen nazw** PL.ZIPPZP.10212/241404-POG

**lokalny id** 1POG-127SJ

**wersja id** 20250516T120614

**początek wersji obiektu** 2025-05-16T12:06:14

**nazwa** strefa wielofunkcyjna z zabudową mieszkaniową jednorodzinną

**oznaczenie** 127SJ

**symbol** SJ

**obowiązuje od** 2025-05-16

**obowiązuje do** obecnie

**status** w opracowaniu  
<https://inspire.ec.europa.eu/codelist/ProcessStepGeneralValue/elaboration>

**charakter ustalenia** ogólnie wiążące  
<https://inspire.ec.europa.eu/codelist/RegulationNatureValue/generallyBinding>

**profil podstawowy** teren zabudowy mieszkaniowej jednorodzinnej  
teren usług  
teren komunikacji  
teren zieleni urządzonej  
teren ogrodów działkowych  
teren infrastruktury technicznej

**maksymalna nadziemna intensywnosc zabudowy** 0.5

**maksymalny udział powierzchni zabudowy** 25%

**maksymalna wysokosc zabudowy** 10.0 m

**minimalny udział powierzchni biologicznie czynnej** 30%

**geometria**



**plan**

<https://www.gov.pl/zagospodarowanieprzestrzenne/app/AktPlanowaniaPrzestrzennego/PL.ZIPPZP.10212/241404-POG/1POG>

**strefa planistyczna**

PL.ZIPPZP.10212\_241404-POG\_1POG-128SJ\_20250516T120614

**identyfier**

<https://www.gov.pl/zagospodarowanieprzestrzenne/app/StrefaPlanistyczna/PL.ZIPPZP.10212/241404-POG/1POG-128SJ/20250516T120614>

**przestrzen nazw**

PL.ZIPPZP.10212/241404-POG

**lokalny id**

1POG-128SJ

**wersja id**

20250516T120614

**początek wersji obiektu**

2025-05-16T12:06:14

**nazwa**

strefa wielofunkcyjna z zabudową mieszkaniową jednorodzinną

**oznaczenie**

128SJ

**symbol**

SJ

**obowiązuje od**

2025-05-16

**obowiązuje do**

obecnie

**status**

w opracowaniu  
<https://inspire.ec.europa.eu/codelist/ProcessStepGeneralValue/elaboration>

**charakter ustalenia**

ogólnie wiążące  
<https://inspire.ec.europa.eu/codelist/RegulationNatureValue/generallyBinding>

**profil podstawowy**

teren zabudowy mieszkaniowej jednorodzinnej  
 teren usług  
 teren komunikacji  
 teren zieleni urządzonej  
 teren ogrodów działkowych  
 teren infrastruktury technicznej

**maksymalna nadziemna intensywność zabudowy**

0.5

**maksymalny udział powierzchni zabudowy**

25%

**maksymalna wysokość zabudowy**

10.0 m

**minimalny udział powierzchni biologicznie czynnej**

30%

**geometria**



**plan**

<https://www.gov.pl/zagospodarowanieprzestrzenne/app/AktPlanowaniaPrzestrzennego/PL.ZIPPZP.10212/241404-POG/1POG>

**strefa planistyczna**

PL.ZIPPZP.10212\_241404-POG\_1POG-129SJ\_20250516T120614

**identyfier**

<https://www.gov.pl/zagospodarowanieprzestrzenne/app/StrefaPlanistyczna/PL.ZIPPZP.10212/241404-POG/1POG-129SJ/20250516T120614>

**przestrzen nazw**

PL.ZIPPZP.10212/241404-POG

**lokalny id**

1POG-129SJ

**wersja id**

20250516T120614

**początek wersji obiektu**

2025-05-16T12:06:14

**nazwa**

strefa wielofunkcyjna z zabudową mieszkaniową jednorodzinną

**oznaczenie**

129SJ

**symbol**

SJ

**obowiązuje od**

2025-05-16

**obowiązuje do**

obecnie

**status**

w opracowaniu  
<https://inspire.ec.europa.eu/codelist/ProcessStepGeneralValue/elaboration>

**charakter ustalenia**

ogólnie wiążące  
<https://inspire.ec.europa.eu/codelist/RegulationNatureValue/generallyBinding>

**profil podstawowy**

teren zabudowy mieszkaniowej jednorodzinnej  
 teren usług  
 teren komunikacji  
 teren zieleni urządzonej  
 teren ogrodów działkowych  
 teren infrastruktury technicznej

**maksymalna nadziemna intensywność zabudowy**

0.5

**maksymalny udział powierzchni zabudowy**

25%


**maksymalna wysokość zabudowy**

10.0 m

**minimalny udział powierzchni biologicznie czynnej**

30%

**geometria**



**plan** <https://www.gov.pl/zagospodarowanieprzestrzenne/app/AktPlanowaniaPrzestrzennego/PL.ZIPPZP.10212/241404-POG/1POG>

**strefa planistyczna** PL.ZIPPZP.10212\_241404-POG\_1POG-130SJ\_20250516T120614

**identfier** <https://www.gov.pl/zagospodarowanieprzestrzenne/app/StrefaPlanistyczna/PL.ZIPPZP.10212/241404-POG/1POG-130SJ/20250516T120614>

**przestrzen nazw** PL.ZIPPZP.10212/241404-POG

**lokalny id** 1POG-130SJ

**wersja id** 20250516T120614

**poczatek wersji obiektu** 2025-05-16T12:06:14

**nazwa** strefa wielofunkcyjna z zabudową mieszkaniową jednorodzinną

**oznaczenie** 130SJ

**symbol** SJ

**obowiazuje od** 2025-05-16

**obowiazuje do** obecnie

**status** w opracowaniu  
<https://inspire.ec.europa.eu/codelist/ProcessStepGeneralValue/elaboration>

**charakter ustalenia** ogólnie wiążące  
<https://inspire.ec.europa.eu/codelist/RegulationNatureValue/generallyBinding>

**profil podstawowy** teren zabudowy mieszkaniowej jednorodzinnej  
teren usług  
teren komunikacji  
teren zieleni urządzonej  
teren ogrodów działkowych  
teren infrastruktury technicznej

**profil dodatkowy** teren wód

**maksymalna nadziemna intensywnosc zabudowy** 0.5

**maksymalny udzial powierzchni zabudowy** 25%

**maksymalna wysokosc zabudowy** 10.0 m

**minimalny udzial powierzchni biologicznie czynnej** 40%

**geometria**





**plan**

<https://www.gov.pl/zagospodarowanieprzestrzenne/app/AktPlanowaniaPrzestrzennego/PL.ZIPPZP.10212/241404-POG/1POG>

**strefa planistyczna**

PL.ZIPPZP.10212\_241404-POG\_1POG-131SJ\_20250516T120614

**identyfier**

<https://www.gov.pl/zagospodarowanieprzestrzenne/app/StrefaPlanistyczna/PL.ZIPPZP.10212/241404-POG/1POG-131SJ/20250516T120614>

**przestrzen nazw**

PL.ZIPPZP.10212/241404-POG

**lokalny id**

1POG-131SJ

**wersja id**

20250516T120614

**początek wersji obiektu**

2025-05-16T12:06:14

**nazwa**

strefa wielofunkcyjna z zabudową mieszkaniową jednorodzinną

**oznaczenie**

131SJ

**symbol**

SJ

**obowiązuje od**

2025-05-16

**obowiązuje do**

obecnie

**status**

w opracowaniu  
<https://inspire.ec.europa.eu/codelist/ProcessStepGeneralValue/elaboration>

**charakter ustalenia**

ogólnie wiążące  
<https://inspire.ec.europa.eu/codelist/RegulationNatureValue/generallyBinding>

**profil podstawowy**

teren zabudowy mieszkaniowej jednorodzinnej  
 teren usług  
 teren komunikacji  
 teren zieleni urządzonej  
 teren ogrodów działkowych  
 teren infrastruktury technicznej

**maksymalna nadziemna intensywność zabudowy**

0.5

**maksymalny udział powierzchni zabudowy**

25%

**maksymalna wysokość zabudowy**

10.0 m

**minimalny udział powierzchni biologicznie czynnej**

40%

**geometria**



**plan**

<https://www.gov.pl/zagospodarowanieprzestrzenne/app/AktPlanowaniaPrzestrzennego/PL.ZIPPZP.10212/241404-POG/1POG>

**strefa planistyczna**

PL.ZIPPZP.10212\_241404-POG\_1POG-132SJ\_20250516T170301

**identyfier**

<https://www.gov.pl/zagospodarowanieprzestrzenne/app/StrefaPlanistyczna/PL.ZIPPZP.10212/241404-POG/1POG-132SJ/20250516T170301>

**przestrzen nazw**

PL.ZIPPZP.10212/241404-POG

**lokalny id**

1POG-132SJ

**wersja id**

20250516T170301

**początek wersji obiektu**

2025-05-16T17:03:01

**nazwa**

strefa wielofunkcyjna z zabudową mieszkaniową jednorodzinną

**oznaczenie**

132SJ

**symbol**

SJ

**obowiązuje od**

2025-05-16

**obowiązuje do**

obecnie

**status**

w opracowaniu  
<https://inspire.ec.europa.eu/codelist/ProcessStepGeneralValue/elaboration>

**charakter ustalenia**

ogólnie wiążące  
<https://inspire.ec.europa.eu/codelist/RegulationNatureValue/generallyBinding>

**profil podstawowy**

teren zabudowy mieszkaniowej jednorodzinnej  
teren usług  
teren komunikacji  
teren zieleni urządzonej  
teren ogrodów działkowych  
teren infrastruktury technicznej

**maksymalna nadziemna intensywnosc zabudowy**

0.5

**maksymalny udział powierzchni zabudowy**

25%

**maksymalna wysokosc zabudowy**

10.0 m

**minimalny udział powierzchni biologicznie czynnej**

40%

**geometria**



**plan**

<https://www.gov.pl/zagospodarowanieprzestrzenne/app/AktPlanowaniaPrzestrzennego/PL.ZIPPZP.10212/241404-POG/1POG>

**obszar uzupełnienia zabudowy**

PL.ZIPPZP.10212\_241404-POG\_1POG-1OUZ\_20250516T120614

**identyfier**

<https://www.gov.pl/zagospodarowanieprzestrzenne/app/ObszarUzupelnieniaZabudowy/PL.ZIPPZP.10212/241404-POG/1POG-1OUZ/20250516T120614>

**przestrzen nazw**

PL.ZIPPZP.10212/241404-POG

**lokalny id**

1POG-1OUZ

**wersja id**

20250516T120614

**początek wersji obiektu**

2025-05-16T12:06:14

**nazwa**

Obszar uzupełnienia zabudowy

**oznaczenie**

1OUZ

**symbol**

OUZ

**obowiązuje od**

2025-05-16

**obowiązuje do**

obecnie

**status**

w opracowaniu  
<https://inspire.ec.europa.eu/codelist/ProcessStepGeneralValue/elaboration>

**charakter ustalenia**

ogólnie wiążące  
<https://inspire.ec.europa.eu/codelist/RegulationNatureValue/generallyBinding>

**geometria**



**plan**


<https://www.gov.pl/zagospodarowanieprzestrzenne/app/AktPlanowaniaPrzestrzennego/PL.ZIPPZP.10212/241404-POG/1POG>

**obszar uzupełnienia zabudowy**



PL.ZIPPZP.10212\_241404-POG\_1POG-2OUZ\_20250516T120614

**identyfier**

<https://www.gov.pl/zagospodarowanieprzestrzenne/app>

	/ObszarUzupełnieniaZabudowy/PL.ZIPPZP.10212/241404-POG/1POG-2OUZ/20250516T120614
przestrzen nazw	PL.ZIPPZP.10212/241404-POG
lokalny id	1POG-2OUZ
wersja id	20250516T120614
początek wersji obiektu	2025-05-16T12:06:14
nazwa	Obszar uzupełnienia zabudowy
oznaczenie	2OUZ
symbol	OUZ
obowiązuje od	2025-05-16
obowiązuje do	obecnie
status	w opracowaniu <a href="https://inspire.ec.europa.eu/codelist/ProcessStepGeneralValue/elaboration">https://inspire.ec.europa.eu/codelist/ProcessStepGeneralValue/elaboration</a>
charakter ustalenia	ogólnie wiążące <a href="https://inspire.ec.europa.eu/codelist/RegulationNatureValue/generallyBinding">https://inspire.ec.europa.eu/codelist/RegulationNatureValue/generallyBinding</a>
geometria	
plan	<a href="https://www.gov.pl/zagospodarowanieprzestrzenne/app/AktPlanowaniaPrzestrzennego/PL.ZIPPZP.10212/241404-POG/1POG">https://www.gov.pl/zagospodarowanieprzestrzenne/app/AktPlanowaniaPrzestrzennego/PL.ZIPPZP.10212/241404-POG/1POG</a>
obszar uzupełnienia zabudowy	PL.ZIPPZP.10212_241404-POG_1POG-3OUZ_20250516T120614
identyfier	<a href="https://www.gov.pl/zagospodarowanieprzestrzenne/app/ObszarUzupełnieniaZabudowy/PL.ZIPPZP.10212/241404-POG/1POG-3OUZ/20250516T120614">https://www.gov.pl/zagospodarowanieprzestrzenne/app/ObszarUzupełnieniaZabudowy/PL.ZIPPZP.10212/241404-POG/1POG-3OUZ/20250516T120614</a>
przestrzen nazw	PL.ZIPPZP.10212/241404-POG
lokalny id	1POG-3OUZ
wersja id	20250516T120614
początek wersji obiektu	2025-05-16T12:06:14
nazwa	Obszar uzupełnienia zabudowy
oznaczenie	3OUZ
symbol	OUZ
obowiązuje od	2025-05-16
obowiązuje do	obecnie
status	w opracowaniu <a href="https://inspire.ec.europa.eu/codelist/ProcessStepGeneralValue">https://inspire.ec.europa.eu/codelist/ProcessStepGeneralValue</a>




	<a href="#">/elaboration</a>
<b>charakter ustalenia</b>	ogólnie wiążące <a href="https://inspire.ec.europa.eu/codelist/RegulationNatureValue/generallyBinding">https://inspire.ec.europa.eu/codelist/RegulationNatureValue/generallyBinding</a>
<b>geometria</b>	
<b>plan</b>	<a href="https://www.gov.pl/zagospodarowanieprzestrzenne/app/AktPlanowaniaPrzestrzennego/PL.ZIPPZP.10212/241404-POG/1POG">https://www.gov.pl/zagospodarowanieprzestrzenne/app/AktPlanowaniaPrzestrzennego/PL.ZIPPZP.10212/241404-POG/1POG</a>
<b>obszar uzupełnienia zabudowy</b>	PL.ZIPPZP.10212_241404-POG_1POG-4OUZ_20250516T120614
<b>identyfier</b>	<a href="https://www.gov.pl/zagospodarowanieprzestrzenne/app/ObszarUzupelnieniaZabudowy/PL.ZIPPZP.10212/241404-POG/1POG-4OUZ/20250516T120614">https://www.gov.pl/zagospodarowanieprzestrzenne/app/ObszarUzupelnieniaZabudowy/PL.ZIPPZP.10212/241404-POG/1POG-4OUZ/20250516T120614</a>
<b>przestrzen nazw</b>	PL.ZIPPZP.10212/241404-POG
<b>lokalny id</b>	1POG-4OUZ
<b>wersja id</b>	20250516T120614
<b>początek wersji obiektu</b>	2025-05-16T12:06:14
<b>nazwa</b>	Obszar uzupełnienia zabudowy
<b>oznaczenie</b>	4OUZ
<b>symbol</b>	OUZ
<b>obowiązuje od</b>	2025-05-16
<b>obowiązuje do</b>	obecnie
<b>status</b>	w opracowaniu <a href="https://inspire.ec.europa.eu/codelist/ProcessStepGeneralValue/elaboration">https://inspire.ec.europa.eu/codelist/ProcessStepGeneralValue/elaboration</a>
<b>charakter ustalenia</b>	ogólnie wiążące <a href="https://inspire.ec.europa.eu/codelist/RegulationNatureValue/generallyBinding">https://inspire.ec.europa.eu/codelist/RegulationNatureValue/generallyBinding</a>
<b>geometria</b>	
<b>plan</b>	<a href="https://www.gov.pl/zagospodarowanieprzestrzenne/app">https://www.gov.pl/zagospodarowanieprzestrzenne/app</a>



<b>obszar uzupełnienia zabudowy</b>	PL.ZIPPZP.10212_241404-POG_1POG-5OUZ_20250516T120614
<b>identyfier</b>	<a href="https://www.gov.pl/zagospodarowanieprzestrzenne/app/ObszarUzupelnieniaZabudowy/PL.ZIPPZP.10212/241404-POG/1POG-5OUZ/20250516T120614">https://www.gov.pl/zagospodarowanieprzestrzenne/app/ObszarUzupelnieniaZabudowy/PL.ZIPPZP.10212/241404-POG/1POG-5OUZ/20250516T120614</a>
<b>przestrzen nazw</b>	PL.ZIPPZP.10212/241404-POG
<b>lokalny id</b>	1POG-5OUZ
<b>wersja id</b>	20250516T120614
<b>poczatek wersji obiektu</b>	2025-05-16T12:06:14
<b>nazwa</b>	Obszar uzupełnienia zabudowy
<b>oznaczenie</b>	5OUZ
<b>symbol</b>	OUZ
<b>obowiazuje od</b>	2025-05-16
<b>obowiazuje do</b>	obecnie
<b>status</b>	w opracowaniu <a href="https://inspire.ec.europa.eu/codelist/ProcessStepGeneralValue/elaboration">https://inspire.ec.europa.eu/codelist/ProcessStepGeneralValue/elaboration</a>
<b>charakter ustalenia</b>	ogólnie wiążące <a href="https://inspire.ec.europa.eu/codelist/RegulationNatureValue/generallyBinding">https://inspire.ec.europa.eu/codelist/RegulationNatureValue/generallyBinding</a>
<b>geometria</b>	
<b>plan</b>	<a href="https://www.gov.pl/zagospodarowanieprzestrzenne/app/AktPlanowaniaPrzestrzennego/PL.ZIPPZP.10212/241404-POG/1POG">https://www.gov.pl/zagospodarowanieprzestrzenne/app/AktPlanowaniaPrzestrzennego/PL.ZIPPZP.10212/241404-POG/1POG</a>

<b>obszar uzupełnienia zabudowy</b>	PL.ZIPPZP.10212_241404-POG_1POG-6OUZ_20250516T120614
<b>identyfier</b>	<a href="https://www.gov.pl/zagospodarowanieprzestrzenne/app/ObszarUzupelnieniaZabudowy/PL.ZIPPZP.10212/241404-POG/1POG-6OUZ/20250516T120614">https://www.gov.pl/zagospodarowanieprzestrzenne/app/ObszarUzupelnieniaZabudowy/PL.ZIPPZP.10212/241404-POG/1POG-6OUZ/20250516T120614</a>
<b>przestrzen nazw</b>	PL.ZIPPZP.10212/241404-POG
<b>lokalny id</b>	1POG-6OUZ
<b>wersja id</b>	20250516T120614
<b>poczatek wersji obiektu</b>	2025-05-16T12:06:14
<b>nazwa</b>	Obszar uzupełnienia zabudowy
<b>oznaczenie</b>	6OUZ
<b>symbol</b>	OUZ
<b>obowiazuje od</b>	2025-05-16

<b>obowiązuje do</b>	obecnie
<b>status</b>	w opracowaniu <a href="https://inspire.ec.europa.eu/codelist/ProcessStepGeneralValue/elaboration">https://inspire.ec.europa.eu/codelist/ProcessStepGeneralValue/elaboration</a>
<b>charakter ustalenia</b>	ogólnie wiążące <a href="https://inspire.ec.europa.eu/codelist/RegulationNatureValue/generallyBinding">https://inspire.ec.europa.eu/codelist/RegulationNatureValue/generallyBinding</a>
<b>geometria</b>	
<b>plan</b>	<a href="https://www.gov.pl/zagospodarowanieprzestrzenne/app/AktPlanowaniaPrzestrzennego/PL.ZIPPZP.10212/241404-POG/1POG">https://www.gov.pl/zagospodarowanieprzestrzenne/app/AktPlanowaniaPrzestrzennego/PL.ZIPPZP.10212/241404-POG/1POG</a>
<b>obszar uzupełnienia zabudowy</b>	PL.ZIPPZP.10212_241404-POG_1POG-7OUZ_20250516T120614
<b>identfier</b>	<a href="https://www.gov.pl/zagospodarowanieprzestrzenne/app/ObszarUzupelnieniaZabudowy/PL.ZIPPZP.10212/241404-POG/1POG-7OUZ/20250516T120614">https://www.gov.pl/zagospodarowanieprzestrzenne/app/ObszarUzupelnieniaZabudowy/PL.ZIPPZP.10212/241404-POG/1POG-7OUZ/20250516T120614</a>
<b>przestrzen nazw</b>	PL.ZIPPZP.10212/241404-POG
<b>lokalny id</b>	1POG-7OUZ
<b>wersja id</b>	20250516T120614
<b>początek wersji obiektu</b>	2025-05-16T12:06:14
<b>nazwa</b>	Obszar uzupełnienia zabudowy
<b>oznaczenie</b>	7OUZ
<b>symbol</b>	OUZ
<b>obowiązuje od</b>	2025-05-16
<b>obowiązuje do</b>	obecnie
<b>status</b>	w opracowaniu <a href="https://inspire.ec.europa.eu/codelist/ProcessStepGeneralValue/elaboration">https://inspire.ec.europa.eu/codelist/ProcessStepGeneralValue/elaboration</a>
<b>charakter ustalenia</b>	ogólnie wiążące <a href="https://inspire.ec.europa.eu/codelist/RegulationNatureValue/generallyBinding">https://inspire.ec.europa.eu/codelist/RegulationNatureValue/generallyBinding</a>
<b>geometria</b>	



**plan**

<https://www.gov.pl/zagospodarowanieprzestrzenne/app/AktPlanowaniaPrzestrzennego/PL.ZIPPZP.10212/241404-POG/1POG>

**obszar uzupełnienia zabudowy**

PL.ZIPPZP.10212\_241404-POG\_1POG-8OUZ\_20250516T120614

**identyfier**

<https://www.gov.pl/zagospodarowanieprzestrzenne/app/ObszarUzupelnieniaZabudowy/PL.ZIPPZP.10212/241404-POG/1POG-8OUZ/20250516T120614>

**przestrzen nazw**

PL.ZIPPZP.10212/241404-POG

**lokalny id**

1POG-8OUZ

**wersja id**

20250516T120614

**początek wersji obiektu**

2025-05-16T12:06:14

**nazwa**

Obszar uzupełnienia zabudowy

**oznaczenie**

8OUZ

**symbol**

OUZ

**obowiązuje od**

2025-05-16

**obowiązuje do**

obecnie

**status**

w opracowaniu  
<https://inspire.ec.europa.eu/codelist/ProcessStepGeneralValue/elaboration>

**charakter ustalenia**

ogólnie wiążące  
<https://inspire.ec.europa.eu/codelist/RegulationNatureValue/generallyBinding>

**geometria**



**plan**


<https://www.gov.pl/zagospodarowanieprzestrzenne/app/AktPlanowaniaPrzestrzennego/PL.ZIPPZP.10212/241404-POG/1POG>

**obszar uzupełnienia zabudowy**

PL.ZIPPZP.10212\_241404-POG\_1POG-9OUZ\_20250516T120614

**identyfier**


<https://www.gov.pl/zagospodarowanieprzestrzenne/app>

	/ObszarUzupełnieniaZabudowy/PL.ZIPPZP.10212/241404-POG/1POG-9OUZ/20250516T120614
przestrzen nazw	PL.ZIPPZP.10212/241404-POG
lokalny id	1POG-9OUZ
wersja id	20250516T120614
początek wersji obiektu	2025-05-16T12:06:14
nazwa	Obszar uzupełnienia zabudowy
oznaczenie	9OUZ
symbol	OUZ
obowiązuje od	2025-05-16
obowiązuje do	obecnie
status	w opracowaniu <a href="https://inspire.ec.europa.eu/codelist/ProcessStepGeneralValue/elaboration">https://inspire.ec.europa.eu/codelist/ProcessStepGeneralValue/elaboration</a>
charakter ustalenia	ogólnie wiążące <a href="https://inspire.ec.europa.eu/codelist/RegulationNatureValue/generallyBinding">https://inspire.ec.europa.eu/codelist/RegulationNatureValue/generallyBinding</a>
geometria	
plan	<a href="https://www.gov.pl/zagospodarowanieprzestrzenne/app/AktPlanowaniaPrzestrzennego/PL.ZIPPZP.10212/241404-POG/1POG">https://www.gov.pl/zagospodarowanieprzestrzenne/app/AktPlanowaniaPrzestrzennego/PL.ZIPPZP.10212/241404-POG/1POG</a>
obszar uzupełnienia zabudowy	PL.ZIPPZP.10212_241404-POG_1POG-10OUZ_20250516T120614
identyfier	<a href="https://www.gov.pl/zagospodarowanieprzestrzenne/app/ObszarUzupełnieniaZabudowy/PL.ZIPPZP.10212/241404-POG/1POG-10OUZ/20250516T120614">https://www.gov.pl/zagospodarowanieprzestrzenne/app/ObszarUzupełnieniaZabudowy/PL.ZIPPZP.10212/241404-POG/1POG-10OUZ/20250516T120614</a>
przestrzen nazw	PL.ZIPPZP.10212/241404-POG
lokalny id	1POG-10OUZ
wersja id	20250516T120614
początek wersji obiektu	2025-05-16T12:06:14
nazwa	Obszar uzupełnienia zabudowy
oznaczenie	10OUZ
symbol	OUZ
obowiązuje od	2025-05-16
obowiązuje do	obecnie
status	w opracowaniu <a href="https://inspire.ec.europa.eu/codelist/ProcessStepGeneralValue">https://inspire.ec.europa.eu/codelist/ProcessStepGeneralValue</a>



	<a href="#">/elaboration</a>
<b>charakter ustalenia</b>	ogólnie wiążące <a href="https://inspire.ec.europa.eu/codelist/RegulationNatureValue/generallyBinding">https://inspire.ec.europa.eu/codelist/RegulationNatureValue/generallyBinding</a>
<b>geometria</b>	
<b>plan</b>	<a href="https://www.gov.pl/zagospodarowanieprzestrzenne/app/AktPlanowaniaPrzestrzennego/PL.ZIPPZP.10212/241404-POG/1POG">https://www.gov.pl/zagospodarowanieprzestrzenne/app/AktPlanowaniaPrzestrzennego/PL.ZIPPZP.10212/241404-POG/1POG</a>
<b>obszar uzupełnienia zabudowy</b>	PL.ZIPPZP.10212_241404-POG_1POG-11OUZ_20250516T120614
<b>identyfier</b>	<a href="https://www.gov.pl/zagospodarowanieprzestrzenne/app/ObszarUzupelnieniaZabudowy/PL.ZIPPZP.10212/241404-POG/1POG-11OUZ/20250516T120614">https://www.gov.pl/zagospodarowanieprzestrzenne/app/ObszarUzupelnieniaZabudowy/PL.ZIPPZP.10212/241404-POG/1POG-11OUZ/20250516T120614</a>
<b>przestrzen nazw</b>	PL.ZIPPZP.10212/241404-POG
<b>lokalny id</b>	1POG-11OUZ
<b>wersja id</b>	20250516T120614
<b>początek wersji obiektu</b>	2025-05-16T12:06:14
<b>nazwa</b>	Obszar uzupełnienia zabudowy
<b>oznaczenie</b>	11OUZ
<b>symbol</b>	OUZ
<b>obowiązuje od</b>	2025-05-16
<b>obowiązuje do</b>	obecnie
<b>status</b>	w opracowaniu <a href="https://inspire.ec.europa.eu/codelist/ProcessStepGeneralValue/elaboration">https://inspire.ec.europa.eu/codelist/ProcessStepGeneralValue/elaboration</a>
<b>charakter ustalenia</b>	ogólnie wiążące <a href="https://inspire.ec.europa.eu/codelist/RegulationNatureValue/generallyBinding">https://inspire.ec.europa.eu/codelist/RegulationNatureValue/generallyBinding</a>
<b>geometria</b>	
<b>plan</b>	<a href="https://www.gov.pl/zagospodarowanieprzestrzenne/app">https://www.gov.pl/zagospodarowanieprzestrzenne/app</a>



<b>obszar uzupełnienia zabudowy</b>	PL.ZIPPZP.10212_241404-POG_1POG-12OUZ_20250516T120614
<b>identyfier</b>	<a href="https://www.gov.pl/zagospodarowanieprzestrzenne/app/ObszarUzupelnieniaZabudowy/PL.ZIPPZP.10212/241404-POG/1POG-12OUZ/20250516T120614">https://www.gov.pl/zagospodarowanieprzestrzenne/app/ObszarUzupelnieniaZabudowy/PL.ZIPPZP.10212/241404-POG/1POG-12OUZ/20250516T120614</a>
<b>przestrzen nazw</b>	PL.ZIPPZP.10212/241404-POG
<b>lokalny id</b>	1POG-12OUZ
<b>wersja id</b>	20250516T120614
<b>poczatek wersji obiektu</b>	2025-05-16T12:06:14
<b>nazwa</b>	Obszar uzupełnienia zabudowy
<b>oznaczenie</b>	12OUZ
<b>symbol</b>	OUZ
<b>obowiazuje od</b>	2025-05-16
<b>obowiazuje do</b>	obecnie
<b>status</b>	w opracowaniu <a href="https://inspire.ec.europa.eu/codelist/ProcessStepGeneralValue/elaboration">https://inspire.ec.europa.eu/codelist/ProcessStepGeneralValue/elaboration</a>
<b>charakter ustalenia</b>	ogólnie wiążące <a href="https://inspire.ec.europa.eu/codelist/RegulationNatureValue/generallyBinding">https://inspire.ec.europa.eu/codelist/RegulationNatureValue/generallyBinding</a>
<b>geometria</b>	
<b>plan</b>	<a href="https://www.gov.pl/zagospodarowanieprzestrzenne/app/AktPlanowaniaPrzestrzennego/PL.ZIPPZP.10212/241404-POG/1POG">https://www.gov.pl/zagospodarowanieprzestrzenne/app/AktPlanowaniaPrzestrzennego/PL.ZIPPZP.10212/241404-POG/1POG</a>

<b>obszar uzupełnienia zabudowy</b>	PL.ZIPPZP.10212_241404-POG_1POG-13OUZ_20250516T120614
<b>identyfier</b>	<a href="https://www.gov.pl/zagospodarowanieprzestrzenne/app/ObszarUzupelnieniaZabudowy/PL.ZIPPZP.10212/241404-POG/1POG-13OUZ/20250516T120614">https://www.gov.pl/zagospodarowanieprzestrzenne/app/ObszarUzupelnieniaZabudowy/PL.ZIPPZP.10212/241404-POG/1POG-13OUZ/20250516T120614</a>
<b>przestrzen nazw</b>	PL.ZIPPZP.10212/241404-POG
<b>lokalny id</b>	1POG-13OUZ
<b>wersja id</b>	20250516T120614
<b>poczatek wersji obiektu</b>	2025-05-16T12:06:14
<b>nazwa</b>	Obszar uzupełnienia zabudowy
<b>oznaczenie</b>	13OUZ
<b>symbol</b>	OUZ
<b>obowiazuje od</b>	2025-05-16

<b>obowiązuje do</b>	obecnie
<b>status</b>	w opracowaniu <a href="https://inspire.ec.europa.eu/codelist/ProcessStepGeneralValue/elaboration">https://inspire.ec.europa.eu/codelist/ProcessStepGeneralValue/elaboration</a>
<b>charakter ustalenia</b>	ogólnie wiążące <a href="https://inspire.ec.europa.eu/codelist/RegulationNatureValue/generallyBinding">https://inspire.ec.europa.eu/codelist/RegulationNatureValue/generallyBinding</a>
<b>geometria</b>	
<b>plan</b>	<a href="https://www.gov.pl/zagospodarowanieprzestrzenne/app/AktPlanowaniaPrzestrzennego/PL.ZIPPZP.10212/241404-POG/1POG">https://www.gov.pl/zagospodarowanieprzestrzenne/app/AktPlanowaniaPrzestrzennego/PL.ZIPPZP.10212/241404-POG/1POG</a>
<b>obszar uzupełnienia zabudowy</b>	PL.ZIPPZP.10212_241404-POG_1POG-14OUZ_20250516T120614
<b>identyfier</b>	<a href="https://www.gov.pl/zagospodarowanieprzestrzenne/app/ObszarUzupelnieniaZabudowy/PL.ZIPPZP.10212/241404-POG/1POG-14OUZ/20250516T120614">https://www.gov.pl/zagospodarowanieprzestrzenne/app/ObszarUzupelnieniaZabudowy/PL.ZIPPZP.10212/241404-POG/1POG-14OUZ/20250516T120614</a>
<b>przestrzen nazw</b>	PL.ZIPPZP.10212/241404-POG
<b>lokalny id</b>	1POG-14OUZ
<b>wersja id</b>	20250516T120614
<b>początek wersji obiektu</b>	2025-05-16T12:06:14
<b>nazwa</b>	Obszar uzupełnienia zabudowy
<b>oznaczenie</b>	14OUZ
<b>symbol</b>	OUZ
<b>obowiązuje od</b>	2025-05-16
<b>obowiązuje do</b>	obecnie
<b>status</b>	w opracowaniu <a href="https://inspire.ec.europa.eu/codelist/ProcessStepGeneralValue/elaboration">https://inspire.ec.europa.eu/codelist/ProcessStepGeneralValue/elaboration</a>
<b>charakter ustalenia</b>	ogólnie wiążące <a href="https://inspire.ec.europa.eu/codelist/RegulationNatureValue/generallyBinding">https://inspire.ec.europa.eu/codelist/RegulationNatureValue/generallyBinding</a>
<b>geometria</b>	



**plan**

<https://www.gov.pl/zagospodarowanieprzestrzenne/app/AktPlanowaniaPrzestrzennego/PL.ZIPPZP.10212/241404-POG/1POG>

**obszar uzupełnienia zabudowy**

PL.ZIPPZP.10212\_241404-POG\_1POG-15OUZ\_20250516T120614

**identyfier**

<https://www.gov.pl/zagospodarowanieprzestrzenne/app/ObszarUzupelnieniaZabudowy/PL.ZIPPZP.10212/241404-POG/1POG-15OUZ/20250516T120614>

**przestrzen nazw**

PL.ZIPPZP.10212/241404-POG

**lokalny id**

1POG-15OUZ

**wersja id**

20250516T120614

**początek wersji obiektu**

2025-05-16T12:06:14

**nazwa**

Obszar uzupełnienia zabudowy

**oznaczenie**

15OUZ

**symbol**

OUZ

**obowiązuje od**

2025-05-16

**obowiązuje do**

obecnie

**status**

w opracowaniu  
<https://inspire.ec.europa.eu/codelist/ProcessStepGeneralValue/elaboration>

**charakter ustalenia**

ogólnie wiążące  
<https://inspire.ec.europa.eu/codelist/RegulationNatureValue/generallyBinding>

**geometria**



**plan**


<https://www.gov.pl/zagospodarowanieprzestrzenne/app/AktPlanowaniaPrzestrzennego/PL.ZIPPZP.10212/241404-POG/1POG>

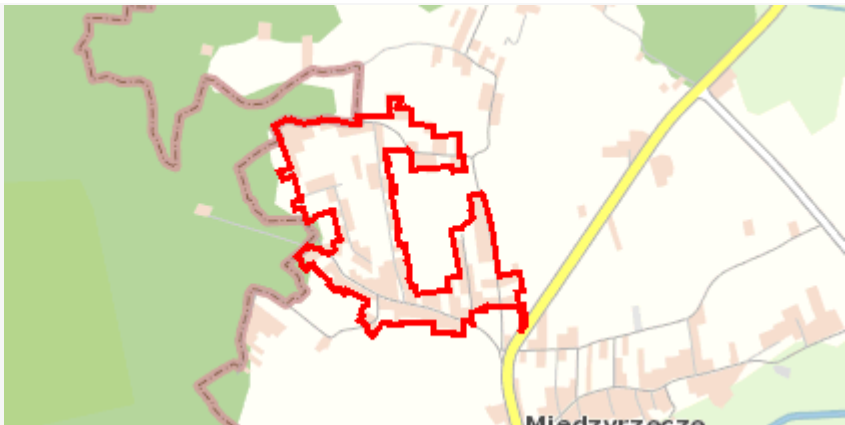

**obszar uzupełnienia zabudowy**

PL.ZIPPZP.10212\_241404-POG\_1POG-16OUZ\_20250516T120614


**identyfier**

<https://www.gov.pl/zagospodarowanieprzestrzenne/app>

	/ObszarUzupełnieniaZabudowy/PL.ZIPPZP.10212/241404-POG/1POG-16OUZ/20250516T120614
przestrzen nazw	PL.ZIPPZP.10212/241404-POG
lokalny id	1POG-16OUZ
wersja id	20250516T120614
początek wersji obiektu	2025-05-16T12:06:14
nazwa	Obszar uzupełnienia zabudowy
oznaczenie	16OUZ
symbol	OUZ
obowiązuje od	2025-05-16
obowiązuje do	obecnie
status	w opracowaniu <a href="https://inspire.ec.europa.eu/codelist/ProcessStepGeneralValue/elaboration">https://inspire.ec.europa.eu/codelist/ProcessStepGeneralValue/elaboration</a>
charakter ustalenia	ogólnie wiążące <a href="https://inspire.ec.europa.eu/codelist/RegulationNatureValue/generallyBinding">https://inspire.ec.europa.eu/codelist/RegulationNatureValue/generallyBinding</a>
geometria	
plan	<a href="https://www.gov.pl/zagospodarowanieprzestrzenne/app/AktPlanowaniaPrzestrzennego/PL.ZIPPZP.10212/241404-POG/1POG">https://www.gov.pl/zagospodarowanieprzestrzenne/app/AktPlanowaniaPrzestrzennego/PL.ZIPPZP.10212/241404-POG/1POG</a>
obszar uzupełnienia zabudowy	PL.ZIPPZP.10212_241404-POG_1POG-17OUZ_20250516T120614
identyfier	<a href="https://www.gov.pl/zagospodarowanieprzestrzenne/app/ObszarUzupełnieniaZabudowy/PL.ZIPPZP.10212/241404-POG/1POG-17OUZ/20250516T120614">https://www.gov.pl/zagospodarowanieprzestrzenne/app/ObszarUzupełnieniaZabudowy/PL.ZIPPZP.10212/241404-POG/1POG-17OUZ/20250516T120614</a>
przestrzen nazw	PL.ZIPPZP.10212/241404-POG
lokalny id	1POG-17OUZ
wersja id	20250516T120614
początek wersji obiektu	2025-05-16T12:06:14
nazwa	Obszar uzupełnienia zabudowy
oznaczenie	17OUZ
symbol	OUZ
obowiązuje od	2025-05-16
obowiązuje do	obecnie
status	w opracowaniu <a href="https://inspire.ec.europa.eu/codelist/ProcessStepGeneralValue">https://inspire.ec.europa.eu/codelist/ProcessStepGeneralValue</a>

	<a href="#">/elaboration</a>
<b>charakter ustalenia</b>	ogólnie wiążące <a href="https://inspire.ec.europa.eu/codelist/RegulationNatureValue/generallyBinding">https://inspire.ec.europa.eu/codelist/RegulationNatureValue/generallyBinding</a>
<b>geometria</b>	
<b>plan</b>	<a href="https://www.gov.pl/zagospodarowanieprzestrzenne/app/AktPlanowaniaPrzestrzennego/PL.ZIPPZP.10212/241404-POG/1POG">https://www.gov.pl/zagospodarowanieprzestrzenne/app/AktPlanowaniaPrzestrzennego/PL.ZIPPZP.10212/241404-POG/1POG</a>
<b>obszar uzupełnienia zabudowy</b>	PL.ZIPPZP.10212_241404-POG_1POG-18OUZ_20250516T120614
<b>identfier</b>	<a href="https://www.gov.pl/zagospodarowanieprzestrzenne/app/ObszarUzupelnieniaZabudowy/PL.ZIPPZP.10212/241404-POG/1POG-18OUZ/20250516T120614">https://www.gov.pl/zagospodarowanieprzestrzenne/app/ObszarUzupelnieniaZabudowy/PL.ZIPPZP.10212/241404-POG/1POG-18OUZ/20250516T120614</a>
<b>przestrzen nazw</b>	PL.ZIPPZP.10212/241404-POG
<b>lokalny id</b>	1POG-18OUZ
<b>wersja id</b>	20250516T120614
<b>początek wersji obiektu</b>	2025-05-16T12:06:14
<b>nazwa</b>	Obszar uzupełnienia zabudowy
<b>oznaczenie</b>	18OUZ
<b>symbol</b>	OUZ
<b>obowiązuje od</b>	2025-05-16
<b>obowiązuje do</b>	obecnie
<b>status</b>	w opracowaniu <a href="https://inspire.ec.europa.eu/codelist/ProcessStepGeneralValue/elaboration">https://inspire.ec.europa.eu/codelist/ProcessStepGeneralValue/elaboration</a>
<b>charakter ustalenia</b>	ogólnie wiążące <a href="https://inspire.ec.europa.eu/codelist/RegulationNatureValue/generallyBinding">https://inspire.ec.europa.eu/codelist/RegulationNatureValue/generallyBinding</a>
<b>geometria</b>	
<b>plan</b>	<a href="https://www.gov.pl/zagospodarowanieprzestrzenne/app">https://www.gov.pl/zagospodarowanieprzestrzenne/app</a>



<b>obszar uzupełnienia zabudowy</b>	PL.ZIPPZP.10212_241404-POG_1POG-19OUZ_20250516T120614
<b>identfier</b>	<a href="https://www.gov.pl/zagospodarowanieprzestrzenne/app/ObszarUzupelnieniaZabudowy/PL.ZIPPZP.10212/241404-POG/1POG-19OUZ/20250516T120614">https://www.gov.pl/zagospodarowanieprzestrzenne/app/ObszarUzupelnieniaZabudowy/PL.ZIPPZP.10212/241404-POG/1POG-19OUZ/20250516T120614</a>
<b>przestrzen nazw</b>	PL.ZIPPZP.10212/241404-POG
<b>lokalny id</b>	1POG-19OUZ
<b>wersja id</b>	20250516T120614
<b>poczatek wersji obiektu</b>	2025-05-16T12:06:14
<b>nazwa</b>	Obszar uzupełnienia zabudowy
<b>oznaczenie</b>	19OUZ
<b>symbol</b>	OUZ
<b>obowiazuje od</b>	2025-05-16
<b>obowiazuje do</b>	obecnie
<b>status</b>	w opracowaniu <a href="https://inspire.ec.europa.eu/codelist/ProcessStepGeneralValue/elaboration">https://inspire.ec.europa.eu/codelist/ProcessStepGeneralValue/elaboration</a>
<b>charakter ustalenia</b>	ogólnie wiążące <a href="https://inspire.ec.europa.eu/codelist/RegulationNatureValue/generallyBinding">https://inspire.ec.europa.eu/codelist/RegulationNatureValue/generallyBinding</a>
<b>geometria</b>	
<b>plan</b>	<a href="https://www.gov.pl/zagospodarowanieprzestrzenne/app/AktPlanowaniaPrzestrzennego/PL.ZIPPZP.10212/241404-POG/1POG">https://www.gov.pl/zagospodarowanieprzestrzenne/app/AktPlanowaniaPrzestrzennego/PL.ZIPPZP.10212/241404-POG/1POG</a>

<b>obszar uzupełnienia zabudowy</b>	PL.ZIPPZP.10212_241404-POG_1POG-20OUZ_20250516T120614
<b>identfier</b>	<a href="https://www.gov.pl/zagospodarowanieprzestrzenne/app/ObszarUzupelnieniaZabudowy/PL.ZIPPZP.10212/241404-POG/1POG-20OUZ/20250516T120614">https://www.gov.pl/zagospodarowanieprzestrzenne/app/ObszarUzupelnieniaZabudowy/PL.ZIPPZP.10212/241404-POG/1POG-20OUZ/20250516T120614</a>
<b>przestrzen nazw</b>	PL.ZIPPZP.10212/241404-POG
<b>lokalny id</b>	1POG-20OUZ
<b>wersja id</b>	20250516T120614
<b>poczatek wersji obiektu</b>	2025-05-16T12:06:14
<b>nazwa</b>	Obszar uzupełnienia zabudowy
<b>oznaczenie</b>	20OUZ
<b>symbol</b>	OUZ
<b>obowiazuje od</b>	2025-05-16

<b>obowiązuje do</b>	obecnie
<b>status</b>	w opracowaniu <a href="https://inspire.ec.europa.eu/codelist/ProcessStepGeneralValue/elaboration">https://inspire.ec.europa.eu/codelist/ProcessStepGeneralValue/elaboration</a>
<b>charakter ustalenia</b>	ogólnie wiążące <a href="https://inspire.ec.europa.eu/codelist/RegulationNatureValue/generallyBinding">https://inspire.ec.europa.eu/codelist/RegulationNatureValue/generallyBinding</a>
<b>geometria</b>	
<b>plan</b>	<a href="https://www.gov.pl/zagospodarowanieprzestrzenne/app/AktPlanowaniaPrzestrzennego/PL.ZIPPZP.10212/241404-POG/1POG">https://www.gov.pl/zagospodarowanieprzestrzenne/app/AktPlanowaniaPrzestrzennego/PL.ZIPPZP.10212/241404-POG/1POG</a>
<b>obszar uzupełnienia zabudowy</b>	PL.ZIPPZP.10212_241404-POG_1POG-21OUZ_20250516T120614
<b>identfier</b>	<a href="https://www.gov.pl/zagospodarowanieprzestrzenne/app/ObszarUzupelnieniaZabudowy/PL.ZIPPZP.10212/241404-POG/1POG-21OUZ/20250516T120614">https://www.gov.pl/zagospodarowanieprzestrzenne/app/ObszarUzupelnieniaZabudowy/PL.ZIPPZP.10212/241404-POG/1POG-21OUZ/20250516T120614</a>
<b>przestrzen nazw</b>	PL.ZIPPZP.10212/241404-POG
<b>lokalny id</b>	1POG-21OUZ
<b>wersja id</b>	20250516T120614
<b>początek wersji obiektu</b>	2025-05-16T12:06:14
<b>nazwa</b>	Obszar uzupełnienia zabudowy
<b>oznaczenie</b>	21OUZ
<b>symbol</b>	OUZ
<b>obowiązuje od</b>	2025-05-16
<b>obowiązuje do</b>	obecnie
<b>status</b>	w opracowaniu <a href="https://inspire.ec.europa.eu/codelist/ProcessStepGeneralValue/elaboration">https://inspire.ec.europa.eu/codelist/ProcessStepGeneralValue/elaboration</a>
<b>charakter ustalenia</b>	ogólnie wiążące <a href="https://inspire.ec.europa.eu/codelist/RegulationNatureValue/generallyBinding">https://inspire.ec.europa.eu/codelist/RegulationNatureValue/generallyBinding</a>
<b>geometria</b>	



**plan**

<https://www.gov.pl/zagospodarowanieprzestrzenne/app/AktPlanowaniaPrzestrzennego/PL.ZIPPZP.10212/241404-POG/1POG>

**obszar uzupełnienia zabudowy**

PL.ZIPPZP.10212\_241404-POG\_1POG-22OUZ\_20250516T120614

**identyfier**

<https://www.gov.pl/zagospodarowanieprzestrzenne/app/ObszarUzupelnieniaZabudowy/PL.ZIPPZP.10212/241404-POG/1POG-22OUZ/20250516T120614>

**przestrzen nazw**

PL.ZIPPZP.10212/241404-POG

**lokalny id**

1POG-22OUZ

**wersja id**

20250516T120614

**początek wersji obiektu**

2025-05-16T12:06:14

**nazwa**

Obszar uzupełnienia zabudowy

**oznaczenie**

22OUZ

**symbol**

OUZ

**obowiązuje od**

2025-05-16

**obowiązuje do**

obecnie

**status**

w opracowaniu  
<https://inspire.ec.europa.eu/codelist/ProcessStepGeneralValue/elaboration>

**charakter ustalenia**

ogólnie wiążące  
<https://inspire.ec.europa.eu/codelist/RegulationNatureValue/generallyBinding>

**geometria**



**plan**


<https://www.gov.pl/zagospodarowanieprzestrzenne/app/AktPlanowaniaPrzestrzennego/PL.ZIPPZP.10212/241404-POG/1POG>


**obszar uzupełnienia zabudowy**

PL.ZIPPZP.10212\_241404-POG\_1POG-23OUZ\_20250516T120614


**identyfier**

<https://www.gov.pl/zagospodarowanieprzestrzenne/app>

	/ObszarUzupełnieniaZabudowy/PL.ZIPPZP.10212/241404-POG/1POG-23OUZ/20250516T120614
przestrzen nazw	PL.ZIPPZP.10212/241404-POG
lokalny id	1POG-23OUZ
wersja id	20250516T120614
początek wersji obiektu	2025-05-16T12:06:14
nazwa	Obszar uzupełnienia zabudowy
oznaczenie	23OUZ
symbol	OUZ
obowiązuje od	2025-05-16
obowiązuje do	obecnie
status	w opracowaniu <a href="https://inspire.ec.europa.eu/codelist/ProcessStepGeneralValue/elaboration">https://inspire.ec.europa.eu/codelist/ProcessStepGeneralValue/elaboration</a>
charakter ustalenia	ogólnie wiążące <a href="https://inspire.ec.europa.eu/codelist/RegulationNatureValue/generallyBinding">https://inspire.ec.europa.eu/codelist/RegulationNatureValue/generallyBinding</a>
geometria	
plan	<a href="https://www.gov.pl/zagospodarowanieprzestrzenne/app/AktPlanowaniaPrzestrzennego/PL.ZIPPZP.10212/241404-POG/1POG">https://www.gov.pl/zagospodarowanieprzestrzenne/app/AktPlanowaniaPrzestrzennego/PL.ZIPPZP.10212/241404-POG/1POG</a>
obszar uzupełnienia zabudowy	PL.ZIPPZP.10212_241404-POG_1POG-24OUZ_20250516T120614
identyfier	<a href="https://www.gov.pl/zagospodarowanieprzestrzenne/app/ObszarUzupełnieniaZabudowy/PL.ZIPPZP.10212/241404-POG/1POG-24OUZ/20250516T120614">https://www.gov.pl/zagospodarowanieprzestrzenne/app/ObszarUzupełnieniaZabudowy/PL.ZIPPZP.10212/241404-POG/1POG-24OUZ/20250516T120614</a>
przestrzen nazw	PL.ZIPPZP.10212/241404-POG
lokalny id	1POG-24OUZ
wersja id	20250516T120614
początek wersji obiektu	2025-05-16T12:06:14
nazwa	Obszar uzupełnienia zabudowy
oznaczenie	24OUZ
symbol	OUZ
obowiązuje od	2025-05-16
obowiązuje do	obecnie
status	w opracowaniu <a href="https://inspire.ec.europa.eu/codelist/ProcessStepGeneralValue">https://inspire.ec.europa.eu/codelist/ProcessStepGeneralValue</a>

	<a href="#">/elaboration</a>
<b>charakter ustalenia</b>	ogólnie wiążące <a href="https://inspire.ec.europa.eu/codelist/RegulationNatureValue/generallyBinding">https://inspire.ec.europa.eu/codelist/RegulationNatureValue/generallyBinding</a>
<b>geometria</b>	
<b>plan</b>	<a href="https://www.gov.pl/zagospodarowanieprzestrzenne/app/AktPlanowaniaPrzestrzennego/PL.ZIPPZP.10212/241404-POG/1POG">https://www.gov.pl/zagospodarowanieprzestrzenne/app/AktPlanowaniaPrzestrzennego/PL.ZIPPZP.10212/241404-POG/1POG</a>
<b>obszar uzupełnienia zabudowy</b>	PL.ZIPPZP.10212_241404-POG_1POG-25OUZ_20250516T120614
<b>identyfier</b>	<a href="https://www.gov.pl/zagospodarowanieprzestrzenne/app/ObszarUzupelnieniaZabudowy/PL.ZIPPZP.10212/241404-POG/1POG-25OUZ/20250516T120614">https://www.gov.pl/zagospodarowanieprzestrzenne/app/ObszarUzupelnieniaZabudowy/PL.ZIPPZP.10212/241404-POG/1POG-25OUZ/20250516T120614</a>
<b>przestrzen nazw</b>	PL.ZIPPZP.10212/241404-POG
<b>lokalny id</b>	1POG-25OUZ
<b>wersja id</b>	20250516T120614
<b>początek wersji obiektu</b>	2025-05-16T12:06:14
<b>nazwa</b>	Obszar uzupełnienia zabudowy
<b>oznaczenie</b>	25OUZ
<b>symbol</b>	OUZ
<b>obowiązuje od</b>	2025-05-16
<b>obowiązuje do</b>	obecnie
<b>status</b>	w opracowaniu <a href="https://inspire.ec.europa.eu/codelist/ProcessStepGeneralValue/elaboration">https://inspire.ec.europa.eu/codelist/ProcessStepGeneralValue/elaboration</a>
<b>charakter ustalenia</b>	ogólnie wiążące <a href="https://inspire.ec.europa.eu/codelist/RegulationNatureValue/generallyBinding">https://inspire.ec.europa.eu/codelist/RegulationNatureValue/generallyBinding</a>
<b>geometria</b>	
<b>plan</b>	<a href="https://www.gov.pl/zagospodarowanieprzestrzenne/app">https://www.gov.pl/zagospodarowanieprzestrzenne/app</a>



<b>obszar uzupełnienia zabudowy</b>	PL.ZIPPZP.10212_241404-POG_1POG-26OUZ_20250516T120614
<b>identfier</b>	<a href="https://www.gov.pl/zagospodarowanieprzestrzenne/app/ObszarUzupelnieniaZabudowy/PL.ZIPPZP.10212/241404-POG/1POG-26OUZ/20250516T120614">https://www.gov.pl/zagospodarowanieprzestrzenne/app/ObszarUzupelnieniaZabudowy/PL.ZIPPZP.10212/241404-POG/1POG-26OUZ/20250516T120614</a>
<b>przestrzen nazw</b>	PL.ZIPPZP.10212/241404-POG
<b>lokalny id</b>	1POG-26OUZ
<b>wersja id</b>	20250516T120614
<b>poczatek wersji obiektu</b>	2025-05-16T12:06:14
<b>nazwa</b>	Obszar uzupełnienia zabudowy
<b>oznaczenie</b>	26OUZ
<b>symbol</b>	OUZ
<b>obowiazuje od</b>	2025-05-16
<b>obowiazuje do</b>	obecnie
<b>status</b>	w opracowaniu <a href="https://inspire.ec.europa.eu/codelist/ProcessStepGeneralValue/elaboration">https://inspire.ec.europa.eu/codelist/ProcessStepGeneralValue/elaboration</a>
<b>charakter ustalenia</b>	ogólnie wiążące <a href="https://inspire.ec.europa.eu/codelist/RegulationNatureValue/generallyBinding">https://inspire.ec.europa.eu/codelist/RegulationNatureValue/generallyBinding</a>
<b>geometria</b>	
<b>plan</b>	<a href="https://www.gov.pl/zagospodarowanieprzestrzenne/app/AktPlanowaniaPrzestrzennego/PL.ZIPPZP.10212/241404-POG/1POG">https://www.gov.pl/zagospodarowanieprzestrzenne/app/AktPlanowaniaPrzestrzennego/PL.ZIPPZP.10212/241404-POG/1POG</a>

<b>obszar uzupełnienia zabudowy</b>	PL.ZIPPZP.10212_241404-POG_1POG-27OUZ_20250516T120614
<b>identfier</b>	<a href="https://www.gov.pl/zagospodarowanieprzestrzenne/app/ObszarUzupelnieniaZabudowy/PL.ZIPPZP.10212/241404-POG/1POG-27OUZ/20250516T120614">https://www.gov.pl/zagospodarowanieprzestrzenne/app/ObszarUzupelnieniaZabudowy/PL.ZIPPZP.10212/241404-POG/1POG-27OUZ/20250516T120614</a>
<b>przestrzen nazw</b>	PL.ZIPPZP.10212/241404-POG
<b>lokalny id</b>	1POG-27OUZ
<b>wersja id</b>	20250516T120614
<b>poczatek wersji obiektu</b>	2025-05-16T12:06:14
<b>nazwa</b>	Obszar uzupełnienia zabudowy
<b>oznaczenie</b>	27OUZ
<b>symbol</b>	OUZ
<b>obowiazuje od</b>	2025-05-16

<b>obowiązuje do</b>	obecnie
<b>status</b>	w opracowaniu <a href="https://inspire.ec.europa.eu/codelist/ProcessStepGeneralValue/elaboration">https://inspire.ec.europa.eu/codelist/ProcessStepGeneralValue/elaboration</a>
<b>charakter ustalenia</b>	ogólnie wiążące <a href="https://inspire.ec.europa.eu/codelist/RegulationNatureValue/generallyBinding">https://inspire.ec.europa.eu/codelist/RegulationNatureValue/generallyBinding</a>
<b>geometria</b>	
<b>plan</b>	<a href="https://www.gov.pl/zagospodarowanieprzestrzenne/app/AktPlanowaniaPrzestrzennego/PL.ZIPPZP.10212/241404-POG/1POG">https://www.gov.pl/zagospodarowanieprzestrzenne/app/AktPlanowaniaPrzestrzennego/PL.ZIPPZP.10212/241404-POG/1POG</a>
<b>obszar uzupełnienia zabudowy</b>	PL.ZIPPZP.10212_241404-POG_1POG-28OUZ_20250516T120614
<b>identfier</b>	<a href="https://www.gov.pl/zagospodarowanieprzestrzenne/app/ObszarUzupelnieniaZabudowy/PL.ZIPPZP.10212/241404-POG/1POG-28OUZ/20250516T120614">https://www.gov.pl/zagospodarowanieprzestrzenne/app/ObszarUzupelnieniaZabudowy/PL.ZIPPZP.10212/241404-POG/1POG-28OUZ/20250516T120614</a>
<b>przestrzen nazw</b>	PL.ZIPPZP.10212/241404-POG
<b>lokalny id</b>	1POG-28OUZ
<b>wersja id</b>	20250516T120614
<b>początek wersji obiektu</b>	2025-05-16T12:06:14
<b>nazwa</b>	Obszar uzupełnienia zabudowy
<b>oznaczenie</b>	28OUZ
<b>symbol</b>	OUZ
<b>obowiązuje od</b>	2025-05-16
<b>obowiązuje do</b>	obecnie
<b>status</b>	w opracowaniu <a href="https://inspire.ec.europa.eu/codelist/ProcessStepGeneralValue/elaboration">https://inspire.ec.europa.eu/codelist/ProcessStepGeneralValue/elaboration</a>
<b>charakter ustalenia</b>	ogólnie wiążące <a href="https://inspire.ec.europa.eu/codelist/RegulationNatureValue/generallyBinding">https://inspire.ec.europa.eu/codelist/RegulationNatureValue/generallyBinding</a>
<b>geometria</b>	



**plan**

<https://www.gov.pl/zagospodarowanieprzestrzenne/app/AktPlanowaniaPrzestrzennego/PL.ZIPPZP.10212/241404-POG/1POG>

**obszar uzupełnienia zabudowy**

PL.ZIPPZP.10212\_241404-POG\_1POG-29OUZ\_20250516T120614

**identyfier**

<https://www.gov.pl/zagospodarowanieprzestrzenne/app/ObszarUzupelnieniaZabudowy/PL.ZIPPZP.10212/241404-POG/1POG-29OUZ/20250516T120614>

**przestrzen nazw**

PL.ZIPPZP.10212/241404-POG

**lokalny id**

1POG-29OUZ

**wersja id**

20250516T120614

**początek wersji obiektu**

2025-05-16T12:06:14

**nazwa**

Obszar uzupełnienia zabudowy

**oznaczenie**

29OUZ

**symbol**

OUZ

**obowiązuje od**

2025-05-16

**obowiązuje do**

obecnie

**status**

w opracowaniu  
<https://inspire.ec.europa.eu/codelist/ProcessStepGeneralValue/elaboration>

**charakter ustalenia**

ogólnie wiążące  
<https://inspire.ec.europa.eu/codelist/RegulationNatureValue/generallyBinding>

**geometria**



**plan**

<https://www.gov.pl/zagospodarowanieprzestrzenne/app/AktPlanowaniaPrzestrzennego/PL.ZIPPZP.10212/241404-POG/1POG>

**obszar uzupełnienia zabudowy**

PL.ZIPPZP.10212\_241404-POG\_1POG-30OUZ\_20250516T120614

**identyfier**


<https://www.gov.pl/zagospodarowanieprzestrzenne/app>

	/ObszarUzupełnieniaZabudowy/PL.ZIPPZP.10212/241404-POG/1POG-30OUZ/20250516T120614
przestrzen nazw	PL.ZIPPZP.10212/241404-POG
lokalny id	1POG-30OUZ
wersja id	20250516T120614
początek wersji obiektu	2025-05-16T12:06:14
nazwa	Obszar uzupełnienia zabudowy
oznaczenie	30OUZ
symbol	OUZ
obowiązuje od	2025-05-16
obowiązuje do	obecnie
status	w opracowaniu <a href="https://inspire.ec.europa.eu/codelist/ProcessStepGeneralValue/elaboration">https://inspire.ec.europa.eu/codelist/ProcessStepGeneralValue/elaboration</a>
charakter ustalenia	ogólnie wiążące <a href="https://inspire.ec.europa.eu/codelist/RegulationNatureValue/generallyBinding">https://inspire.ec.europa.eu/codelist/RegulationNatureValue/generallyBinding</a>
geometria	
plan	<a href="https://www.gov.pl/zagospodarowanieprzestrzenne/app/AktPlanowaniaPrzestrzennego/PL.ZIPPZP.10212/241404-POG/1POG">https://www.gov.pl/zagospodarowanieprzestrzenne/app/AktPlanowaniaPrzestrzennego/PL.ZIPPZP.10212/241404-POG/1POG</a>
obszar uzupełnienia zabudowy	PL.ZIPPZP.10212_241404-POG_1POG-31OUZ_20250516T120614
identyfier	<a href="https://www.gov.pl/zagospodarowanieprzestrzenne/app/ObszarUzupełnieniaZabudowy/PL.ZIPPZP.10212/241404-POG/1POG-31OUZ/20250516T120614">https://www.gov.pl/zagospodarowanieprzestrzenne/app/ObszarUzupełnieniaZabudowy/PL.ZIPPZP.10212/241404-POG/1POG-31OUZ/20250516T120614</a>
przestrzen nazw	PL.ZIPPZP.10212/241404-POG
lokalny id	1POG-31OUZ
wersja id	20250516T120614
początek wersji obiektu	2025-05-16T12:06:14
nazwa	Obszar uzupełnienia zabudowy
oznaczenie	31OUZ
symbol	OUZ
obowiązuje od	2025-05-16
obowiązuje do	obecnie
status	w opracowaniu <a href="https://inspire.ec.europa.eu/codelist/ProcessStepGeneralValue">https://inspire.ec.europa.eu/codelist/ProcessStepGeneralValue</a>



	<a href="#">/elaboration</a>
<b>charakter ustalenia</b>	ogólnie wiążące <a href="https://inspire.ec.europa.eu/codelist/RegulationNatureValue/generallyBinding">https://inspire.ec.europa.eu/codelist/RegulationNatureValue/generallyBinding</a>
<b>geometria</b>	
<b>plan</b>	<a href="https://www.gov.pl/zagospodarowanieprzestrzenne/app/AktPlanowaniaPrzestrzennego/PL.ZIPPZP.10212/241404-POG/1POG">https://www.gov.pl/zagospodarowanieprzestrzenne/app/AktPlanowaniaPrzestrzennego/PL.ZIPPZP.10212/241404-POG/1POG</a>
<b>obszar uzupełnienia zabudowy</b>	PL.ZIPPZP.10212_241404-POG_1POG-32OUZ_20250516T120614
<b>identfier</b>	<a href="https://www.gov.pl/zagospodarowanieprzestrzenne/app/ObszarUzupelnieniaZabudowy/PL.ZIPPZP.10212/241404-POG/1POG-32OUZ/20250516T120614">https://www.gov.pl/zagospodarowanieprzestrzenne/app/ObszarUzupelnieniaZabudowy/PL.ZIPPZP.10212/241404-POG/1POG-32OUZ/20250516T120614</a>
<b>przestrzen nazw</b>	PL.ZIPPZP.10212/241404-POG
<b>lokalny id</b>	1POG-32OUZ
<b>wersja id</b>	20250516T120614
<b>początek wersji obiektu</b>	2025-05-16T12:06:14
<b>nazwa</b>	Obszar uzupełnienia zabudowy
<b>oznaczenie</b>	32OUZ
<b>symbol</b>	OUZ
<b>obowiązuje od</b>	2025-05-16
<b>obowiązuje do</b>	obecnie
<b>status</b>	w opracowaniu <a href="https://inspire.ec.europa.eu/codelist/ProcessStepGeneralValue/elaboration">https://inspire.ec.europa.eu/codelist/ProcessStepGeneralValue/elaboration</a>
<b>charakter ustalenia</b>	ogólnie wiążące <a href="https://inspire.ec.europa.eu/codelist/RegulationNatureValue/generallyBinding">https://inspire.ec.europa.eu/codelist/RegulationNatureValue/generallyBinding</a>
<b>geometria</b>	
<b>plan</b>	<a href="https://www.gov.pl/zagospodarowanieprzestrzenne/app">https://www.gov.pl/zagospodarowanieprzestrzenne/app</a>



<b>obszar uzupełnienia zabudowy</b>	PL.ZIPPZP.10212_241404-POG_1POG-33OUZ_20250516T120614
<b>identfier</b>	<a href="https://www.gov.pl/zagospodarowanieprzestrzenne/app/ObszarUzupelnieniaZabudowy/PL.ZIPPZP.10212/241404-POG/1POG-33OUZ/20250516T120614">https://www.gov.pl/zagospodarowanieprzestrzenne/app/ObszarUzupelnieniaZabudowy/PL.ZIPPZP.10212/241404-POG/1POG-33OUZ/20250516T120614</a>
<b>przestrzen nazw</b>	PL.ZIPPZP.10212/241404-POG
<b>lokalny id</b>	1POG-33OUZ
<b>wersja id</b>	20250516T120614
<b>poczatek wersji obiektu</b>	2025-05-16T12:06:14
<b>nazwa</b>	Obszar uzupełnienia zabudowy
<b>oznaczenie</b>	33OUZ
<b>symbol</b>	OUZ
<b>obowiazuje od</b>	2025-05-16
<b>obowiazuje do</b>	obecnie
<b>status</b>	w opracowaniu <a href="https://inspire.ec.europa.eu/codelist/ProcessStepGeneralValue/elaboration">https://inspire.ec.europa.eu/codelist/ProcessStepGeneralValue/elaboration</a>
<b>charakter ustalenia</b>	ogólnie wiążące <a href="https://inspire.ec.europa.eu/codelist/RegulationNatureValue/generallyBinding">https://inspire.ec.europa.eu/codelist/RegulationNatureValue/generallyBinding</a>
<b>geometria</b>	
<b>plan</b>	<a href="https://www.gov.pl/zagospodarowanieprzestrzenne/app/AktPlanowaniaPrzestrzennego/PL.ZIPPZP.10212/241404-POG/1POG">https://www.gov.pl/zagospodarowanieprzestrzenne/app/AktPlanowaniaPrzestrzennego/PL.ZIPPZP.10212/241404-POG/1POG</a>

<b>obszar uzupełnienia zabudowy</b>	PL.ZIPPZP.10212_241404-POG_1POG-34OUZ_20250516T120614
<b>identfier</b>	<a href="https://www.gov.pl/zagospodarowanieprzestrzenne/app/ObszarUzupelnieniaZabudowy/PL.ZIPPZP.10212/241404-POG/1POG-34OUZ/20250516T120614">https://www.gov.pl/zagospodarowanieprzestrzenne/app/ObszarUzupelnieniaZabudowy/PL.ZIPPZP.10212/241404-POG/1POG-34OUZ/20250516T120614</a>
<b>przestrzen nazw</b>	PL.ZIPPZP.10212/241404-POG
<b>lokalny id</b>	1POG-34OUZ
<b>wersja id</b>	20250516T120614
<b>poczatek wersji obiektu</b>	2025-05-16T12:06:14
<b>nazwa</b>	Obszar uzupełnienia zabudowy
<b>oznaczenie</b>	34OUZ
<b>symbol</b>	OUZ
<b>obowiazuje od</b>	2025-05-16

<b>obowiązuje do</b>	obecnie
<b>status</b>	w opracowaniu <a href="https://inspire.ec.europa.eu/codelist/ProcessStepGeneralValue/elaboration">https://inspire.ec.europa.eu/codelist/ProcessStepGeneralValue/elaboration</a>
<b>charakter ustalenia</b>	ogólnie wiążące <a href="https://inspire.ec.europa.eu/codelist/RegulationNatureValue/generallyBinding">https://inspire.ec.europa.eu/codelist/RegulationNatureValue/generallyBinding</a>
<b>geometria</b>	
<b>plan</b>	<a href="https://www.gov.pl/zagospodarowanieprzestrzenne/app/AktPlanowaniaPrzestrzennego/PL.ZIPPZP.10212/241404-POG/1POG">https://www.gov.pl/zagospodarowanieprzestrzenne/app/AktPlanowaniaPrzestrzennego/PL.ZIPPZP.10212/241404-POG/1POG</a>
<b>obszar uzupełnienia zabudowy</b>	PL.ZIPPZP.10212_241404-POG_1POG-35OUZ_20250516T120614
<b>identfier</b>	<a href="https://www.gov.pl/zagospodarowanieprzestrzenne/app/ObszarUzupelnieniaZabudowy/PL.ZIPPZP.10212/241404-POG/1POG-35OUZ/20250516T120614">https://www.gov.pl/zagospodarowanieprzestrzenne/app/ObszarUzupelnieniaZabudowy/PL.ZIPPZP.10212/241404-POG/1POG-35OUZ/20250516T120614</a>
<b>przestrzen nazw</b>	PL.ZIPPZP.10212/241404-POG
<b>lokalny id</b>	1POG-35OUZ
<b>wersja id</b>	20250516T120614
<b>początek wersji obiektu</b>	2025-05-16T12:06:14
<b>nazwa</b>	Obszar uzupełnienia zabudowy
<b>oznaczenie</b>	35OUZ
<b>symbol</b>	OUZ
<b>obowiązuje od</b>	2025-05-16
<b>obowiązuje do</b>	obecnie
<b>status</b>	w opracowaniu <a href="https://inspire.ec.europa.eu/codelist/ProcessStepGeneralValue/elaboration">https://inspire.ec.europa.eu/codelist/ProcessStepGeneralValue/elaboration</a>
<b>charakter ustalenia</b>	ogólnie wiążące <a href="https://inspire.ec.europa.eu/codelist/RegulationNatureValue/generallyBinding">https://inspire.ec.europa.eu/codelist/RegulationNatureValue/generallyBinding</a>
<b>geometria</b>	



**plan**

<https://www.gov.pl/zagospodarowanieprzestrzenne/app/AktPlanowaniaPrzestrzennego/PL.ZIPPZP.10212/241404-POG/1POG>

**obszar uzupełnienia zabudowy**

PL.ZIPPZP.10212\_241404-POG\_1POG-36OUZ\_20250516T120614

**identyfier**

<https://www.gov.pl/zagospodarowanieprzestrzenne/app/ObszarUzupelnieniaZabudowy/PL.ZIPPZP.10212/241404-POG/1POG-36OUZ/20250516T120614>

**przestrzen nazw**

PL.ZIPPZP.10212/241404-POG

**lokalny id**

1POG-36OUZ

**wersja id**

20250516T120614

**początek wersji obiektu**

2025-05-16T12:06:14

**nazwa**

Obszar uzupełnienia zabudowy

**oznaczenie**

36OUZ

**symbol**

OUZ

**obowiązuje od**

2025-05-16

**obowiązuje do**

obecnie

**status**

w opracowaniu  
<https://inspire.ec.europa.eu/codelist/ProcessStepGeneralValue/elaboration>

**charakter ustalenia**

ogólnie wiążące  
<https://inspire.ec.europa.eu/codelist/RegulationNatureValue/generallyBinding>

**geometria**



**plan**


<https://www.gov.pl/zagospodarowanieprzestrzenne/app/AktPlanowaniaPrzestrzennego/PL.ZIPPZP.10212/241404-POG/1POG>

**obszar uzupełnienia zabudowy**

PL.ZIPPZP.10212\_241404-POG\_1POG-37OUZ\_20250516T120614

**identyfier**


<https://www.gov.pl/zagospodarowanieprzestrzenne/app>

	/ObszarUzupełnieniaZabudowy/PL.ZIPPZP.10212/241404-POG/1POG-37OUZ/20250516T120614
przestrzen nazw	PL.ZIPPZP.10212/241404-POG
lokalny id	1POG-37OUZ
wersja id	20250516T120614
początek wersji obiektu	2025-05-16T12:06:14
nazwa	Obszar uzupełnienia zabudowy
oznaczenie	37OUZ
symbol	OUZ
obowiązuje od	2025-05-16
obowiązuje do	obecnie
status	w opracowaniu <a href="https://inspire.ec.europa.eu/codelist/ProcessStepGeneralValue/elaboration">https://inspire.ec.europa.eu/codelist/ProcessStepGeneralValue/elaboration</a>
charakter ustalenia	ogólnie wiążące <a href="https://inspire.ec.europa.eu/codelist/RegulationNatureValue/generallyBinding">https://inspire.ec.europa.eu/codelist/RegulationNatureValue/generallyBinding</a>
geometria	
plan	<a href="https://www.gov.pl/zagospodarowanieprzestrzenne/app/AktPlanowaniaPrzestrzennego/PL.ZIPPZP.10212/241404-POG/1POG">https://www.gov.pl/zagospodarowanieprzestrzenne/app/AktPlanowaniaPrzestrzennego/PL.ZIPPZP.10212/241404-POG/1POG</a>
obszar uzupełnienia zabudowy	PL.ZIPPZP.10212_241404-POG_1POG-38OUZ_20250516T120614
identyfier	<a href="https://www.gov.pl/zagospodarowanieprzestrzenne/app/ObszarUzupełnieniaZabudowy/PL.ZIPPZP.10212/241404-POG/1POG-38OUZ/20250516T120614">https://www.gov.pl/zagospodarowanieprzestrzenne/app/ObszarUzupełnieniaZabudowy/PL.ZIPPZP.10212/241404-POG/1POG-38OUZ/20250516T120614</a>
przestrzen nazw	PL.ZIPPZP.10212/241404-POG
lokalny id	1POG-38OUZ
wersja id	20250516T120614
początek wersji obiektu	2025-05-16T12:06:14
nazwa	Obszar uzupełnienia zabudowy
oznaczenie	38OUZ
symbol	OUZ
obowiązuje od	2025-05-16
obowiązuje do	obecnie
status	w opracowaniu <a href="https://inspire.ec.europa.eu/codelist/ProcessStepGeneralValue">https://inspire.ec.europa.eu/codelist/ProcessStepGeneralValue</a>



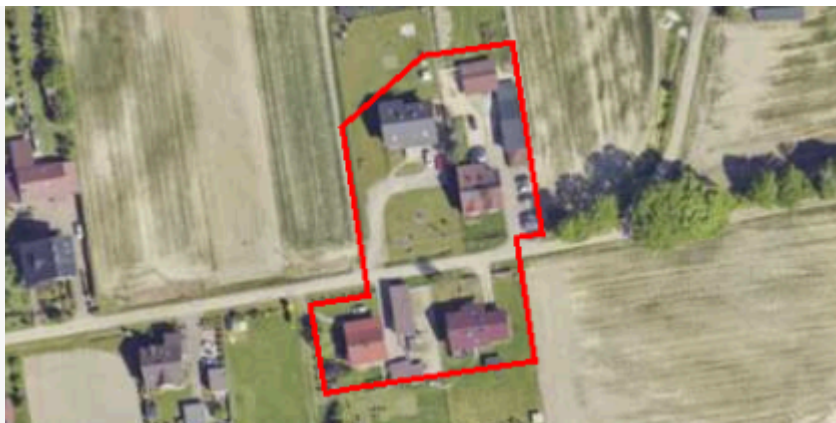
	<a href="#">/elaboration</a>
<b>charakter ustalenia</b>	ogólnie wiążące <a href="https://inspire.ec.europa.eu/codelist/RegulationNatureValue/generallyBinding">https://inspire.ec.europa.eu/codelist/RegulationNatureValue/generallyBinding</a>
<b>geometria</b>	
<b>plan</b>	<a href="https://www.gov.pl/zagospodarowanieprzestrzenne/app/AktPlanowaniaPrzestrzennego/PL.ZIPPZP.10212/241404-POG/1POG">https://www.gov.pl/zagospodarowanieprzestrzenne/app/AktPlanowaniaPrzestrzennego/PL.ZIPPZP.10212/241404-POG/1POG</a>
<b>obszar uzupełnienia zabudowy</b>	PL.ZIPPZP.10212_241404-POG_1POG-39OUZ_20250516T120614
<b>identfier</b>	<a href="https://www.gov.pl/zagospodarowanieprzestrzenne/app/ObszarUzupelnieniaZabudowy/PL.ZIPPZP.10212/241404-POG/1POG-39OUZ/20250516T120614">https://www.gov.pl/zagospodarowanieprzestrzenne/app/ObszarUzupelnieniaZabudowy/PL.ZIPPZP.10212/241404-POG/1POG-39OUZ/20250516T120614</a>
<b>przestrzen nazw</b>	PL.ZIPPZP.10212/241404-POG
<b>lokalny id</b>	1POG-39OUZ
<b>wersja id</b>	20250516T120614
<b>początek wersji obiektu</b>	2025-05-16T12:06:14
<b>nazwa</b>	Obszar uzupełnienia zabudowy
<b>oznaczenie</b>	39OUZ
<b>symbol</b>	OUZ
<b>obowiązuje od</b>	2025-05-16
<b>obowiązuje do</b>	obecnie
<b>status</b>	w opracowaniu <a href="https://inspire.ec.europa.eu/codelist/ProcessStepGeneralValue/elaboration">https://inspire.ec.europa.eu/codelist/ProcessStepGeneralValue/elaboration</a>
<b>charakter ustalenia</b>	ogólnie wiążące <a href="https://inspire.ec.europa.eu/codelist/RegulationNatureValue/generallyBinding">https://inspire.ec.europa.eu/codelist/RegulationNatureValue/generallyBinding</a>
<b>geometria</b>	
<b>plan</b>	<a href="https://www.gov.pl/zagospodarowanieprzestrzenne/app">https://www.gov.pl/zagospodarowanieprzestrzenne/app</a>



<b>obszar uzupełnienia zabudowy</b>	PL.ZIPPZP.10212_241404-POG_1POG-40OUZ_20250516T120614
<b>identfier</b>	<a href="https://www.gov.pl/zagospodarowanieprzestrzenne/app/ObszarUzupelnieniaZabudowy/PL.ZIPPZP.10212/241404-POG/1POG-40OUZ/20250516T120614">https://www.gov.pl/zagospodarowanieprzestrzenne/app/ObszarUzupelnieniaZabudowy/PL.ZIPPZP.10212/241404-POG/1POG-40OUZ/20250516T120614</a>
<b>przestrzen nazw</b>	PL.ZIPPZP.10212/241404-POG
<b>lokalny id</b>	1POG-40OUZ
<b>wersja id</b>	20250516T120614
<b>poczatek wersji obiektu</b>	2025-05-16T12:06:14
<b>nazwa</b>	Obszar uzupełnienia zabudowy
<b>oznaczenie</b>	40OUZ
<b>symbol</b>	OUZ
<b>obowiazuje od</b>	2025-05-16
<b>obowiazuje do</b>	obecnie
<b>status</b>	w opracowaniu <a href="https://inspire.ec.europa.eu/codelist/ProcessStepGeneralValue/elaboration">https://inspire.ec.europa.eu/codelist/ProcessStepGeneralValue/elaboration</a>
<b>charakter ustalenia</b>	ogólnie wiążące <a href="https://inspire.ec.europa.eu/codelist/RegulationNatureValue/generallyBinding">https://inspire.ec.europa.eu/codelist/RegulationNatureValue/generallyBinding</a>
<b>geometria</b>	
<b>plan</b>	<a href="https://www.gov.pl/zagospodarowanieprzestrzenne/app/AktPlanowaniaPrzestrzennego/PL.ZIPPZP.10212/241404-POG/1POG">https://www.gov.pl/zagospodarowanieprzestrzenne/app/AktPlanowaniaPrzestrzennego/PL.ZIPPZP.10212/241404-POG/1POG</a>

<b>obszar uzupełnienia zabudowy</b>	PL.ZIPPZP.10212_241404-POG_1POG-41OUZ_20250516T120614
<b>identfier</b>	<a href="https://www.gov.pl/zagospodarowanieprzestrzenne/app/ObszarUzupelnieniaZabudowy/PL.ZIPPZP.10212/241404-POG/1POG-41OUZ/20250516T120614">https://www.gov.pl/zagospodarowanieprzestrzenne/app/ObszarUzupelnieniaZabudowy/PL.ZIPPZP.10212/241404-POG/1POG-41OUZ/20250516T120614</a>
<b>przestrzen nazw</b>	PL.ZIPPZP.10212/241404-POG
<b>lokalny id</b>	1POG-41OUZ
<b>wersja id</b>	20250516T120614
<b>poczatek wersji obiektu</b>	2025-05-16T12:06:14
<b>nazwa</b>	Obszar uzupełnienia zabudowy
<b>oznaczenie</b>	41OUZ
<b>symbol</b>	OUZ
<b>obowiazuje od</b>	2025-05-16

<b>obowiązuje do</b>	obecnie
<b>status</b>	w opracowaniu <a href="https://inspire.ec.europa.eu/codelist/ProcessStepGeneralValue/elaboration">https://inspire.ec.europa.eu/codelist/ProcessStepGeneralValue/elaboration</a>
<b>charakter ustalenia</b>	ogólnie wiążące <a href="https://inspire.ec.europa.eu/codelist/RegulationNatureValue/generallyBinding">https://inspire.ec.europa.eu/codelist/RegulationNatureValue/generallyBinding</a>
<b>geometria</b>	
<b>plan</b>	<a href="https://www.gov.pl/zagospodarowanieprzestrzenne/app/AktPlanowaniaPrzestrzennego/PL.ZIPPZP.10212/241404-POG/1POG">https://www.gov.pl/zagospodarowanieprzestrzenne/app/AktPlanowaniaPrzestrzennego/PL.ZIPPZP.10212/241404-POG/1POG</a>
<b>obszar uzupełnienia zabudowy</b>	PL.ZIPPZP.10212_241404-POG_1POG-42OUZ_20250516T120614
<b>identyfier</b>	<a href="https://www.gov.pl/zagospodarowanieprzestrzenne/app/ObszarUzupelnieniaZabudowy/PL.ZIPPZP.10212/241404-POG/1POG-42OUZ/20250516T120614">https://www.gov.pl/zagospodarowanieprzestrzenne/app/ObszarUzupelnieniaZabudowy/PL.ZIPPZP.10212/241404-POG/1POG-42OUZ/20250516T120614</a>
<b>przestrzen nazw</b>	PL.ZIPPZP.10212/241404-POG
<b>lokalny id</b>	1POG-42OUZ
<b>wersja id</b>	20250516T120614
<b>początek wersji obiektu</b>	2025-05-16T12:06:14
<b>nazwa</b>	Obszar uzupełnienia zabudowy
<b>oznaczenie</b>	42OUZ
<b>symbol</b>	OUZ
<b>obowiązuje od</b>	2025-05-16
<b>obowiązuje do</b>	obecnie
<b>status</b>	w opracowaniu <a href="https://inspire.ec.europa.eu/codelist/ProcessStepGeneralValue/elaboration">https://inspire.ec.europa.eu/codelist/ProcessStepGeneralValue/elaboration</a>
<b>charakter ustalenia</b>	ogólnie wiążące <a href="https://inspire.ec.europa.eu/codelist/RegulationNatureValue/generallyBinding">https://inspire.ec.europa.eu/codelist/RegulationNatureValue/generallyBinding</a>
<b>geometria</b>	



**plan**

<https://www.gov.pl/zagospodarowanieprzestrzenne/app/AktPlanowaniaPrzestrzennego/PL.ZIPPZP.10212/241404-POG/1POG>

**obszar uzupełnienia zabudowy**

PL.ZIPPZP.10212\_241404-POG\_1POG-43OUZ\_20250516T120614

**identyfier**

<https://www.gov.pl/zagospodarowanieprzestrzenne/app/ObszarUzupelnieniaZabudowy/PL.ZIPPZP.10212/241404-POG/1POG-43OUZ/20250516T120614>

**przestrzen nazw**

PL.ZIPPZP.10212/241404-POG

**lokalny id**

1POG-43OUZ

**wersja id**

20250516T120614

**początek wersji obiektu**

2025-05-16T12:06:14

**nazwa**

Obszar uzupełnienia zabudowy

**oznaczenie**

43OUZ

**symbol**

OUZ

**obowiązuje od**

2025-05-16

**obowiązuje do**

obecnie

**status**

w opracowaniu  
<https://inspire.ec.europa.eu/codelist/ProcessStepGeneralValue/elaboration>

**charakter ustalenia**

ogólnie wiążące  
<https://inspire.ec.europa.eu/codelist/RegulationNatureValue/generallyBinding>

**geometria**



**plan**


<https://www.gov.pl/zagospodarowanieprzestrzenne/app/AktPlanowaniaPrzestrzennego/PL.ZIPPZP.10212/241404-POG/1POG>

**obszar uzupełnienia zabudowy**

PL.ZIPPZP.10212\_241404-POG\_1POG-44OUZ\_20250516T120614

**identyfier**


<https://www.gov.pl/zagospodarowanieprzestrzenne/app>

	/ObszarUzupełnieniaZabudowy/PL.ZIPPZP.10212/241404-POG/1POG-44OUZ/20250516T120614
przestrzen nazw	PL.ZIPPZP.10212/241404-POG
lokalny id	1POG-44OUZ
wersja id	20250516T120614
początek wersji obiektu	2025-05-16T12:06:14
nazwa	Obszar uzupełnienia zabudowy
oznaczenie	44OUZ
symbol	OUZ
obowiązuje od	2025-05-16
obowiązuje do	obecnie
status	w opracowaniu <a href="https://inspire.ec.europa.eu/codelist/ProcessStepGeneralValue/elaboration">https://inspire.ec.europa.eu/codelist/ProcessStepGeneralValue/elaboration</a>
charakter ustalenia	ogólnie wiążące <a href="https://inspire.ec.europa.eu/codelist/RegulationNatureValue/generallyBinding">https://inspire.ec.europa.eu/codelist/RegulationNatureValue/generallyBinding</a>
geometria	
plan	<a href="https://www.gov.pl/zagospodarowanieprzestrzenne/app/AktPlanowaniaPrzestrzennego/PL.ZIPPZP.10212/241404-POG/1POG">https://www.gov.pl/zagospodarowanieprzestrzenne/app/AktPlanowaniaPrzestrzennego/PL.ZIPPZP.10212/241404-POG/1POG</a>
obszar uzupełnienia zabudowy	PL.ZIPPZP.10212_241404-POG_1POG-45OUZ_20250516T120614
identyfier	<a href="https://www.gov.pl/zagospodarowanieprzestrzenne/app/ObszarUzupełnieniaZabudowy/PL.ZIPPZP.10212/241404-POG/1POG-45OUZ/20250516T120614">https://www.gov.pl/zagospodarowanieprzestrzenne/app/ObszarUzupełnieniaZabudowy/PL.ZIPPZP.10212/241404-POG/1POG-45OUZ/20250516T120614</a>
przestrzen nazw	PL.ZIPPZP.10212/241404-POG
lokalny id	1POG-45OUZ
wersja id	20250516T120614
początek wersji obiektu	2025-05-16T12:06:14
nazwa	Obszar uzupełnienia zabudowy
oznaczenie	45OUZ
symbol	OUZ
obowiązuje od	2025-05-16
obowiązuje do	obecnie
status	w opracowaniu <a href="https://inspire.ec.europa.eu/codelist/ProcessStepGeneralValue">https://inspire.ec.europa.eu/codelist/ProcessStepGeneralValue</a>



	<a href="#">/elaboration</a>
<b>charakter ustalenia</b>	ogólnie wiążące <a href="https://inspire.ec.europa.eu/codelist/RegulationNatureValue/generallyBinding">https://inspire.ec.europa.eu/codelist/RegulationNatureValue/generallyBinding</a>
<b>geometria</b>	
<b>plan</b>	<a href="https://www.gov.pl/zagospodarowanieprzestrzenne/app/AktPlanowaniaPrzestrzennego/PL.ZIPPZP.10212/241404-POG/1POG">https://www.gov.pl/zagospodarowanieprzestrzenne/app/AktPlanowaniaPrzestrzennego/PL.ZIPPZP.10212/241404-POG/1POG</a>
<b>obszar uzupełnienia zabudowy</b>	PL.ZIPPZP.10212_241404-POG_1POG-46OUZ_20250516T120614
<b>identfier</b>	<a href="https://www.gov.pl/zagospodarowanieprzestrzenne/app/ObszarUzupelnieniaZabudowy/PL.ZIPPZP.10212/241404-POG/1POG-46OUZ/20250516T120614">https://www.gov.pl/zagospodarowanieprzestrzenne/app/ObszarUzupelnieniaZabudowy/PL.ZIPPZP.10212/241404-POG/1POG-46OUZ/20250516T120614</a>
<b>przestrzen nazw</b>	PL.ZIPPZP.10212/241404-POG
<b>lokalny id</b>	1POG-46OUZ
<b>wersja id</b>	20250516T120614
<b>początek wersji obiektu</b>	2025-05-16T12:06:14
<b>nazwa</b>	Obszar uzupełnienia zabudowy
<b>oznaczenie</b>	46OUZ
<b>symbol</b>	OUZ
<b>obowiązuje od</b>	2025-05-16
<b>obowiązuje do</b>	obecnie
<b>status</b>	w opracowaniu <a href="https://inspire.ec.europa.eu/codelist/ProcessStepGeneralValue/elaboration">https://inspire.ec.europa.eu/codelist/ProcessStepGeneralValue/elaboration</a>
<b>charakter ustalenia</b>	ogólnie wiążące <a href="https://inspire.ec.europa.eu/codelist/RegulationNatureValue/generallyBinding">https://inspire.ec.europa.eu/codelist/RegulationNatureValue/generallyBinding</a>
<b>geometria</b>	
<b>plan</b>	<a href="https://www.gov.pl/zagospodarowanieprzestrzenne/app">https://www.gov.pl/zagospodarowanieprzestrzenne/app</a>



<b>obszar uzupełnienia zabudowy</b>	PL.ZIPPZP.10212_241404-POG_1POG-47OUZ_20250516T120614
<b>identfier</b>	<a href="https://www.gov.pl/zagospodarowanieprzestrzenne/app/ObszarUzupelnieniaZabudowy/PL.ZIPPZP.10212/241404-POG/1POG-47OUZ/20250516T120614">https://www.gov.pl/zagospodarowanieprzestrzenne/app/ObszarUzupelnieniaZabudowy/PL.ZIPPZP.10212/241404-POG/1POG-47OUZ/20250516T120614</a>
<b>przestrzen nazw</b>	PL.ZIPPZP.10212/241404-POG
<b>lokalny id</b>	1POG-47OUZ
<b>wersja id</b>	20250516T120614
<b>poczatek wersji obiektu</b>	2025-05-16T12:06:14
<b>nazwa</b>	Obszar uzupełnienia zabudowy
<b>oznaczenie</b>	47OUZ
<b>symbol</b>	OUZ
<b>obowiazuje od</b>	2025-05-16
<b>obowiazuje do</b>	obecnie
<b>status</b>	w opracowaniu <a href="https://inspire.ec.europa.eu/codelist/ProcessStepGeneralValue/elaboration">https://inspire.ec.europa.eu/codelist/ProcessStepGeneralValue/elaboration</a>
<b>charakter ustalenia</b>	ogólnie wiążące <a href="https://inspire.ec.europa.eu/codelist/RegulationNatureValue/generallyBinding">https://inspire.ec.europa.eu/codelist/RegulationNatureValue/generallyBinding</a>
<b>geometria</b>	
<b>plan</b>	<a href="https://www.gov.pl/zagospodarowanieprzestrzenne/app/AktPlanowaniaPrzestrzennego/PL.ZIPPZP.10212/241404-POG/1POG">https://www.gov.pl/zagospodarowanieprzestrzenne/app/AktPlanowaniaPrzestrzennego/PL.ZIPPZP.10212/241404-POG/1POG</a>

<b>obszar uzupełnienia zabudowy</b>	PL.ZIPPZP.10212_241404-POG_1POG-48OUZ_20250516T120614
<b>identfier</b>	<a href="https://www.gov.pl/zagospodarowanieprzestrzenne/app/ObszarUzupelnieniaZabudowy/PL.ZIPPZP.10212/241404-POG/1POG-48OUZ/20250516T120614">https://www.gov.pl/zagospodarowanieprzestrzenne/app/ObszarUzupelnieniaZabudowy/PL.ZIPPZP.10212/241404-POG/1POG-48OUZ/20250516T120614</a>
<b>przestrzen nazw</b>	PL.ZIPPZP.10212/241404-POG
<b>lokalny id</b>	1POG-48OUZ
<b>wersja id</b>	20250516T120614
<b>poczatek wersji obiektu</b>	2025-05-16T12:06:14
<b>nazwa</b>	Obszar uzupełnienia zabudowy
<b>oznaczenie</b>	48OUZ
<b>symbol</b>	OUZ
<b>obowiazuje od</b>	2025-05-16

<b>obowiązuje do</b>	obecnie
<b>status</b>	w opracowaniu <a href="https://inspire.ec.europa.eu/codelist/ProcessStepGeneralValue/elaboration">https://inspire.ec.europa.eu/codelist/ProcessStepGeneralValue/elaboration</a>
<b>charakter ustalenia</b>	ogólnie wiążące <a href="https://inspire.ec.europa.eu/codelist/RegulationNatureValue/generallyBinding">https://inspire.ec.europa.eu/codelist/RegulationNatureValue/generallyBinding</a>
<b>geometria</b>	
<b>plan</b>	<a href="https://www.gov.pl/zagospodarowanieprzestrzenne/app/AktPlanowaniaPrzestrzennego/PL.ZIPPZP.10212/241404-POG/1POG">https://www.gov.pl/zagospodarowanieprzestrzenne/app/AktPlanowaniaPrzestrzennego/PL.ZIPPZP.10212/241404-POG/1POG</a>
<b>obszar uzupełnienia zabudowy</b>	PL.ZIPPZP.10212_241404-POG_1POG-49OUZ_20250516T120614
<b>identyfier</b>	<a href="https://www.gov.pl/zagospodarowanieprzestrzenne/app/ObszarUzupelnieniaZabudowy/PL.ZIPPZP.10212/241404-POG/1POG-49OUZ/20250516T120614">https://www.gov.pl/zagospodarowanieprzestrzenne/app/ObszarUzupelnieniaZabudowy/PL.ZIPPZP.10212/241404-POG/1POG-49OUZ/20250516T120614</a>
<b>przestrzen nazw</b>	PL.ZIPPZP.10212/241404-POG
<b>lokalny id</b>	1POG-49OUZ
<b>wersja id</b>	20250516T120614
<b>początek wersji obiektu</b>	2025-05-16T12:06:14
<b>nazwa</b>	Obszar uzupełnienia zabudowy
<b>oznaczenie</b>	49OUZ
<b>symbol</b>	OUZ
<b>obowiązuje od</b>	2025-05-16
<b>obowiązuje do</b>	obecnie
<b>status</b>	w opracowaniu <a href="https://inspire.ec.europa.eu/codelist/ProcessStepGeneralValue/elaboration">https://inspire.ec.europa.eu/codelist/ProcessStepGeneralValue/elaboration</a>
<b>charakter ustalenia</b>	ogólnie wiążące <a href="https://inspire.ec.europa.eu/codelist/RegulationNatureValue/generallyBinding">https://inspire.ec.europa.eu/codelist/RegulationNatureValue/generallyBinding</a>
<b>geometria</b>	



**plan**

<https://www.gov.pl/zagospodarowanieprzestrzenne/app/AktPlanowaniaPrzestrzennego/PL.ZIPPZP.10212/241404-POG/1POG>

**obszar uzupełnienia zabudowy**

PL.ZIPPZP.10212\_241404-POG\_1POG-50OUZ\_20250516T120614

**identyfier**

<https://www.gov.pl/zagospodarowanieprzestrzenne/app/ObszarUzupelnieniaZabudowy/PL.ZIPPZP.10212/241404-POG/1POG-50OUZ/20250516T120614>

**przestrzen nazw**

PL.ZIPPZP.10212/241404-POG

**lokalny id**

1POG-50OUZ

**wersja id**

20250516T120614

**początek wersji obiektu**

2025-05-16T12:06:14

**nazwa**

Obszar uzupełnienia zabudowy

**oznaczenie**

50OUZ

**symbol**

OUZ

**obowiązuje od**

2025-05-16

**obowiązuje do**

obecnie

**status**

w opracowaniu  
<https://inspire.ec.europa.eu/codelist/ProcessStepGeneralValue/elaboration>

**charakter ustalenia**

ogólnie wiążące  
<https://inspire.ec.europa.eu/codelist/RegulationNatureValue/generallyBinding>

**geometria**



**plan**

<https://www.gov.pl/zagospodarowanieprzestrzenne/app/AktPlanowaniaPrzestrzennego/PL.ZIPPZP.10212/241404-POG/1POG>

**obszar uzupełnienia zabudowy**

PL.ZIPPZP.10212\_241404-POG\_1POG-51OUZ\_20250516T120614

**identyfier**

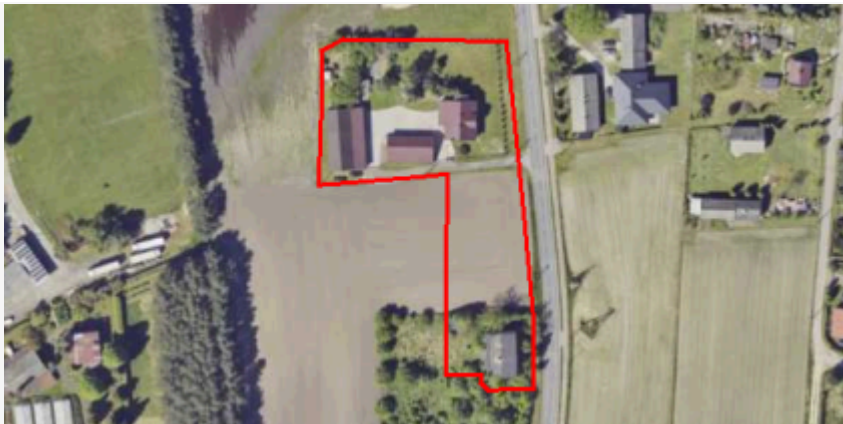
<https://www.gov.pl/zagospodarowanieprzestrzenne/app>

	/ObszarUzupełnieniaZabudowy/PL.ZIPPZP.10212/241404-POG/1POG-51OUZ/20250516T120614
przestrzen nazw	PL.ZIPPZP.10212/241404-POG
lokalny id	1POG-51OUZ
wersja id	20250516T120614
początek wersji obiektu	2025-05-16T12:06:14
nazwa	Obszar uzupełnienia zabudowy
oznaczenie	51OUZ
symbol	OUZ
obowiązuje od	2025-05-16
obowiązuje do	obecnie
status	w opracowaniu <a href="https://inspire.ec.europa.eu/codelist/ProcessStepGeneralValue/elaboration">https://inspire.ec.europa.eu/codelist/ProcessStepGeneralValue/elaboration</a>
charakter ustalenia	ogólnie wiążące <a href="https://inspire.ec.europa.eu/codelist/RegulationNatureValue/generallyBinding">https://inspire.ec.europa.eu/codelist/RegulationNatureValue/generallyBinding</a>
geometria	
plan	<a href="https://www.gov.pl/zagospodarowanieprzestrzenne/app/AktPlanowaniaPrzestrzennego/PL.ZIPPZP.10212/241404-POG/1POG">https://www.gov.pl/zagospodarowanieprzestrzenne/app/AktPlanowaniaPrzestrzennego/PL.ZIPPZP.10212/241404-POG/1POG</a>
obszar uzupełnienia zabudowy	PL.ZIPPZP.10212_241404-POG_1POG-52OUZ_20250516T120614
identyfier	<a href="https://www.gov.pl/zagospodarowanieprzestrzenne/app/ObszarUzupełnieniaZabudowy/PL.ZIPPZP.10212/241404-POG/1POG-52OUZ/20250516T120614">https://www.gov.pl/zagospodarowanieprzestrzenne/app/ObszarUzupełnieniaZabudowy/PL.ZIPPZP.10212/241404-POG/1POG-52OUZ/20250516T120614</a>
przestrzen nazw	PL.ZIPPZP.10212/241404-POG
lokalny id	1POG-52OUZ
wersja id	20250516T120614
początek wersji obiektu	2025-05-16T12:06:14
nazwa	Obszar uzupełnienia zabudowy
oznaczenie	52OUZ
symbol	OUZ
obowiązuje od	2025-05-16
obowiązuje do	obecnie
status	w opracowaniu <a href="https://inspire.ec.europa.eu/codelist/ProcessStepGeneralValue">https://inspire.ec.europa.eu/codelist/ProcessStepGeneralValue</a>



	<a href="#">/elaboration</a>
<b>charakter ustalenia</b>	ogólnie wiążące <a href="https://inspire.ec.europa.eu/codelist/RegulationNatureValue/generallyBinding">https://inspire.ec.europa.eu/codelist/RegulationNatureValue/generallyBinding</a>
<b>geometria</b>	
<b>plan</b>	<a href="https://www.gov.pl/zagospodarowanieprzestrzenne/app/AktPlanowaniaPrzestrzennego/PL.ZIPPZP.10212/241404-POG/1POG">https://www.gov.pl/zagospodarowanieprzestrzenne/app/AktPlanowaniaPrzestrzennego/PL.ZIPPZP.10212/241404-POG/1POG</a>
<b>obszar uzupełnienia zabudowy</b>	PL.ZIPPZP.10212_241404-POG_1POG-53OUZ_20250516T120614
<b>identyfier</b>	<a href="https://www.gov.pl/zagospodarowanieprzestrzenne/app/ObszarUzupelnieniaZabudowy/PL.ZIPPZP.10212/241404-POG/1POG-53OUZ/20250516T120614">https://www.gov.pl/zagospodarowanieprzestrzenne/app/ObszarUzupelnieniaZabudowy/PL.ZIPPZP.10212/241404-POG/1POG-53OUZ/20250516T120614</a>
<b>przestrzen nazw</b>	PL.ZIPPZP.10212/241404-POG
<b>lokalny id</b>	1POG-53OUZ
<b>wersja id</b>	20250516T120614
<b>początek wersji obiektu</b>	2025-05-16T12:06:14
<b>nazwa</b>	Obszar uzupełnienia zabudowy
<b>oznaczenie</b>	53OUZ
<b>symbol</b>	OUZ
<b>obowiązuje od</b>	2025-05-16
<b>obowiązuje do</b>	obecnie
<b>status</b>	w opracowaniu <a href="https://inspire.ec.europa.eu/codelist/ProcessStepGeneralValue/elaboration">https://inspire.ec.europa.eu/codelist/ProcessStepGeneralValue/elaboration</a>
<b>charakter ustalenia</b>	ogólnie wiążące <a href="https://inspire.ec.europa.eu/codelist/RegulationNatureValue/generallyBinding">https://inspire.ec.europa.eu/codelist/RegulationNatureValue/generallyBinding</a>
<b>geometria</b>	
<b>plan</b>	<a href="https://www.gov.pl/zagospodarowanieprzestrzenne/app">https://www.gov.pl/zagospodarowanieprzestrzenne/app</a>



<b>obszar uzupełnienia zabudowy</b>	PL.ZIPPZP.10212_241404-POG_1POG-54OUZ_20250516T120614
<b>identfier</b>	<a href="https://www.gov.pl/zagospodarowanieprzestrzenne/app/ObszarUzupelnieniaZabudowy/PL.ZIPPZP.10212/241404-POG/1POG-54OUZ/20250516T120614">https://www.gov.pl/zagospodarowanieprzestrzenne/app/ObszarUzupelnieniaZabudowy/PL.ZIPPZP.10212/241404-POG/1POG-54OUZ/20250516T120614</a>
<b>przestrzen nazw</b>	PL.ZIPPZP.10212/241404-POG
<b>lokalny id</b>	1POG-54OUZ
<b>wersja id</b>	20250516T120614
<b>początek wersji obiektu</b>	2025-05-16T12:06:14
<b>nazwa</b>	Obszar uzupełnienia zabudowy
<b>oznaczenie</b>	54OUZ
<b>symbol</b>	OUZ
<b>obowiązuje od</b>	2025-05-16
<b>obowiązuje do</b>	obecnie
<b>status</b>	w opracowaniu <a href="https://inspire.ec.europa.eu/codelist/ProcessStepGeneralValue/elaboration">https://inspire.ec.europa.eu/codelist/ProcessStepGeneralValue/elaboration</a>
<b>charakter ustalenia</b>	ogólnie wiążące <a href="https://inspire.ec.europa.eu/codelist/RegulationNatureValue/generallyBinding">https://inspire.ec.europa.eu/codelist/RegulationNatureValue/generallyBinding</a>
<b>geometria</b>	
<b>plan</b>	<a href="https://www.gov.pl/zagospodarowanieprzestrzenne/app/AktPlanowaniaPrzestrzennego/PL.ZIPPZP.10212/241404-POG/1POG">https://www.gov.pl/zagospodarowanieprzestrzenne/app/AktPlanowaniaPrzestrzennego/PL.ZIPPZP.10212/241404-POG/1POG</a>

<b>obszar uzupełnienia zabudowy</b>	PL.ZIPPZP.10212_241404-POG_1POG-55OUZ_20250516T120614
<b>identfier</b>	<a href="https://www.gov.pl/zagospodarowanieprzestrzenne/app/ObszarUzupelnieniaZabudowy/PL.ZIPPZP.10212/241404-POG/1POG-55OUZ/20250516T120614">https://www.gov.pl/zagospodarowanieprzestrzenne/app/ObszarUzupelnieniaZabudowy/PL.ZIPPZP.10212/241404-POG/1POG-55OUZ/20250516T120614</a>
<b>przestrzen nazw</b>	PL.ZIPPZP.10212/241404-POG
<b>lokalny id</b>	1POG-55OUZ
<b>wersja id</b>	20250516T120614
<b>początek wersji obiektu</b>	2025-05-16T12:06:14
<b>nazwa</b>	Obszar uzupełnienia zabudowy
<b>oznaczenie</b>	55OUZ
<b>symbol</b>	OUZ
<b>obowiązuje od</b>	2025-05-16

<b>obowiązuje do</b>	obecnie
<b>status</b>	w opracowaniu <a href="https://inspire.ec.europa.eu/codelist/ProcessStepGeneralValue/elaboration">https://inspire.ec.europa.eu/codelist/ProcessStepGeneralValue/elaboration</a>
<b>charakter ustalenia</b>	ogólnie wiążące <a href="https://inspire.ec.europa.eu/codelist/RegulationNatureValue/generallyBinding">https://inspire.ec.europa.eu/codelist/RegulationNatureValue/generallyBinding</a>
<b>geometria</b>	
<b>plan</b>	<a href="https://www.gov.pl/zagospodarowanieprzestrzenne/app/AktPlanowaniaPrzestrzennego/PL.ZIPPZP.10212/241404-POG/1POG">https://www.gov.pl/zagospodarowanieprzestrzenne/app/AktPlanowaniaPrzestrzennego/PL.ZIPPZP.10212/241404-POG/1POG</a>
<b>obszar uzupełnienia zabudowy</b>	PL.ZIPPZP.10212_241404-POG_1POG-56OUZ_20250516T120614
<b>identfier</b>	<a href="https://www.gov.pl/zagospodarowanieprzestrzenne/app/ObszarUzupelnieniaZabudowy/PL.ZIPPZP.10212/241404-POG/1POG-56OUZ/20250516T120614">https://www.gov.pl/zagospodarowanieprzestrzenne/app/ObszarUzupelnieniaZabudowy/PL.ZIPPZP.10212/241404-POG/1POG-56OUZ/20250516T120614</a>
<b>przestrzen nazw</b>	PL.ZIPPZP.10212/241404-POG
<b>lokalny id</b>	1POG-56OUZ
<b>wersja id</b>	20250516T120614
<b>początek wersji obiektu</b>	2025-05-16T12:06:14
<b>nazwa</b>	Obszar uzupełnienia zabudowy
<b>oznaczenie</b>	56OUZ
<b>symbol</b>	OUZ
<b>obowiązuje od</b>	2025-05-16
<b>obowiązuje do</b>	obecnie
<b>status</b>	w opracowaniu <a href="https://inspire.ec.europa.eu/codelist/ProcessStepGeneralValue/elaboration">https://inspire.ec.europa.eu/codelist/ProcessStepGeneralValue/elaboration</a>
<b>charakter ustalenia</b>	ogólnie wiążące <a href="https://inspire.ec.europa.eu/codelist/RegulationNatureValue/generallyBinding">https://inspire.ec.europa.eu/codelist/RegulationNatureValue/generallyBinding</a>
<b>geometria</b>	



**plan**

<https://www.gov.pl/zagospodarowanieprzestrzenne/app/AktPlanowaniaPrzestrzennego/PL.ZIPPZP.10212/241404-POG/1POG>

**obszar uzupełnienia zabudowy**

PL.ZIPPZP.10212\_241404-POG\_1POG-57OUZ\_20250516T120614

**identyfier**

<https://www.gov.pl/zagospodarowanieprzestrzenne/app/ObszarUzupelnieniaZabudowy/PL.ZIPPZP.10212/241404-POG/1POG-57OUZ/20250516T120614>

**przestrzen nazw**

PL.ZIPPZP.10212/241404-POG

**lokalny id**

1POG-57OUZ

**wersja id**

20250516T120614

**początek wersji obiektu**

2025-05-16T12:06:14

**nazwa**

Obszar uzupełnienia zabudowy

**oznaczenie**

57OUZ

**symbol**

OUZ

**obowiązuje od**

2025-05-16

**obowiązuje do**

obecnie

**status**

w opracowaniu  
<https://inspire.ec.europa.eu/codelist/ProcessStepGeneralValue/elaboration>

**charakter ustalenia**

ogólnie wiążące  
<https://inspire.ec.europa.eu/codelist/RegulationNatureValue/generallyBinding>

**geometria**



**plan**


<https://www.gov.pl/zagospodarowanieprzestrzenne/app/AktPlanowaniaPrzestrzennego/PL.ZIPPZP.10212/241404-POG/1POG>

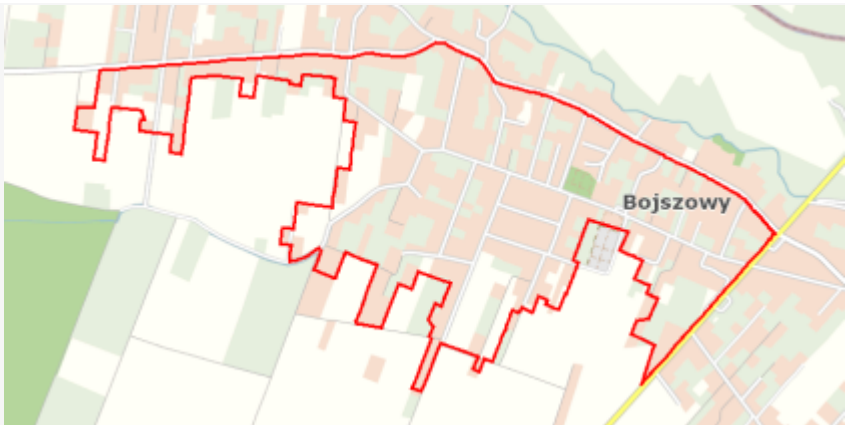

**obszar uzupełnienia zabudowy**

PL.ZIPPZP.10212\_241404-POG\_1POG-58OUZ\_20250516T120614


**identyfier**

<https://www.gov.pl/zagospodarowanieprzestrzenne/app>

	/ObszarUzupełnieniaZabudowy/PL.ZIPPZP.10212/241404-POG/1POG-58OUZ/20250516T120614
przestrzen nazw	PL.ZIPPZP.10212/241404-POG
lokalny id	1POG-58OUZ
wersja id	20250516T120614
początek wersji obiektu	2025-05-16T12:06:14
nazwa	Obszar uzupełnienia zabudowy
oznaczenie	58OUZ
symbol	OUZ
obowiązuje od	2025-05-16
obowiązuje do	obecnie
status	w opracowaniu <a href="https://inspire.ec.europa.eu/codelist/ProcessStepGeneralValue/elaboration">https://inspire.ec.europa.eu/codelist/ProcessStepGeneralValue/elaboration</a>
charakter ustalenia	ogólnie wiążące <a href="https://inspire.ec.europa.eu/codelist/RegulationNatureValue/generallyBinding">https://inspire.ec.europa.eu/codelist/RegulationNatureValue/generallyBinding</a>
geometria	
plan	<a href="https://www.gov.pl/zagospodarowanieprzestrzenne/app/AktPlanowaniaPrzestrzennego/PL.ZIPPZP.10212/241404-POG/1POG">https://www.gov.pl/zagospodarowanieprzestrzenne/app/AktPlanowaniaPrzestrzennego/PL.ZIPPZP.10212/241404-POG/1POG</a>
obszar uzupełnienia zabudowy	PL.ZIPPZP.10212_241404-POG_1POG-59OUZ_20250516T120614
identyfier	<a href="https://www.gov.pl/zagospodarowanieprzestrzenne/app/ObszarUzupełnieniaZabudowy/PL.ZIPPZP.10212/241404-POG/1POG-59OUZ/20250516T120614">https://www.gov.pl/zagospodarowanieprzestrzenne/app/ObszarUzupełnieniaZabudowy/PL.ZIPPZP.10212/241404-POG/1POG-59OUZ/20250516T120614</a>
przestrzen nazw	PL.ZIPPZP.10212/241404-POG
lokalny id	1POG-59OUZ
wersja id	20250516T120614
początek wersji obiektu	2025-05-16T12:06:14
nazwa	Obszar uzupełnienia zabudowy
oznaczenie	59OUZ
symbol	OUZ
obowiązuje od	2025-05-16
obowiązuje do	obecnie
status	w opracowaniu <a href="https://inspire.ec.europa.eu/codelist/ProcessStepGeneralValue">https://inspire.ec.europa.eu/codelist/ProcessStepGeneralValue</a>

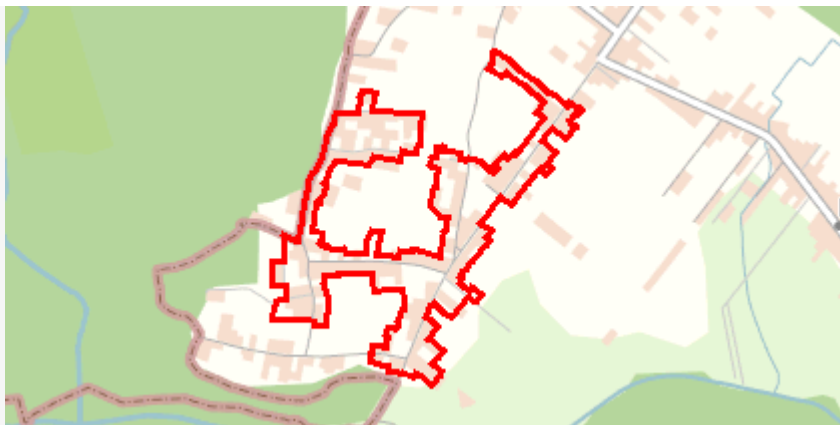
	<a href="#">/elaboration</a>
<b>charakter ustalenia</b>	ogólnie wiążące <a href="https://inspire.ec.europa.eu/codelist/RegulationNatureValue/generallyBinding">https://inspire.ec.europa.eu/codelist/RegulationNatureValue/generallyBinding</a>
<b>geometria</b>	
<b>plan</b>	<a href="https://www.gov.pl/zagospodarowanieprzestrzenne/app/AktPlanowaniaPrzestrzennego/PL.ZIPPZP.10212/241404-POG/1POG">https://www.gov.pl/zagospodarowanieprzestrzenne/app/AktPlanowaniaPrzestrzennego/PL.ZIPPZP.10212/241404-POG/1POG</a>
<b>obszar uzupełnienia zabudowy</b>	PL.ZIPPZP.10212_241404-POG_1POG-60OUZ_20250516T120614
<b>identyfier</b>	<a href="https://www.gov.pl/zagospodarowanieprzestrzenne/app/ObszarUzupelnieniaZabudowy/PL.ZIPPZP.10212/241404-POG/1POG-60OUZ/20250516T120614">https://www.gov.pl/zagospodarowanieprzestrzenne/app/ObszarUzupelnieniaZabudowy/PL.ZIPPZP.10212/241404-POG/1POG-60OUZ/20250516T120614</a>
<b>przestrzen nazw</b>	PL.ZIPPZP.10212/241404-POG
<b>lokalny id</b>	1POG-60OUZ
<b>wersja id</b>	20250516T120614
<b>początek wersji obiektu</b>	2025-05-16T12:06:14
<b>nazwa</b>	Obszar uzupełnienia zabudowy
<b>oznaczenie</b>	60OUZ
<b>symbol</b>	OUZ
<b>obowiązuje od</b>	2025-05-16
<b>obowiązuje do</b>	obecnie
<b>status</b>	w opracowaniu <a href="https://inspire.ec.europa.eu/codelist/ProcessStepGeneralValue/elaboration">https://inspire.ec.europa.eu/codelist/ProcessStepGeneralValue/elaboration</a>
<b>charakter ustalenia</b>	ogólnie wiążące <a href="https://inspire.ec.europa.eu/codelist/RegulationNatureValue/generallyBinding">https://inspire.ec.europa.eu/codelist/RegulationNatureValue/generallyBinding</a>
<b>geometria</b>	
<b>plan</b>	<a href="https://www.gov.pl/zagospodarowanieprzestrzenne/app">https://www.gov.pl/zagospodarowanieprzestrzenne/app</a>



<b>obszar uzupełnienia zabudowy</b>	PL.ZIPPZP.10212_241404-POG_1POG-61OUZ_20250516T120614
<b>identfier</b>	<a href="https://www.gov.pl/zagospodarowanieprzestrzenne/app/ObszarUzupelnieniaZabudowy/PL.ZIPPZP.10212/241404-POG/1POG-61OUZ/20250516T120614">https://www.gov.pl/zagospodarowanieprzestrzenne/app/ObszarUzupelnieniaZabudowy/PL.ZIPPZP.10212/241404-POG/1POG-61OUZ/20250516T120614</a>
<b>przestrzen nazw</b>	PL.ZIPPZP.10212/241404-POG
<b>lokalny id</b>	1POG-61OUZ
<b>wersja id</b>	20250516T120614
<b>początek wersji obiektu</b>	2025-05-16T12:06:14
<b>nazwa</b>	Obszar uzupełnienia zabudowy
<b>oznaczenie</b>	61OUZ
<b>symbol</b>	OUZ
<b>obowiązuje od</b>	2025-05-16
<b>obowiązuje do</b>	obecnie
<b>status</b>	w opracowaniu <a href="https://inspire.ec.europa.eu/codelist/ProcessStepGeneralValue/elaboration">https://inspire.ec.europa.eu/codelist/ProcessStepGeneralValue/elaboration</a>
<b>charakter ustalenia</b>	ogólnie wiążące <a href="https://inspire.ec.europa.eu/codelist/RegulationNatureValue/generallyBinding">https://inspire.ec.europa.eu/codelist/RegulationNatureValue/generallyBinding</a>
<b>geometria</b>	
<b>plan</b>	<a href="https://www.gov.pl/zagospodarowanieprzestrzenne/app/AktPlanowaniaPrzestrzennego/PL.ZIPPZP.10212/241404-POG/1POG">https://www.gov.pl/zagospodarowanieprzestrzenne/app/AktPlanowaniaPrzestrzennego/PL.ZIPPZP.10212/241404-POG/1POG</a>

<b>obszar uzupełnienia zabudowy</b>	PL.ZIPPZP.10212_241404-POG_1POG-62OUZ_20250520T114342
<b>identfier</b>	<a href="https://www.gov.pl/zagospodarowanieprzestrzenne/app/ObszarUzupelnieniaZabudowy/PL.ZIPPZP.10212/241404-POG/1POG-62OUZ/20250520T114342">https://www.gov.pl/zagospodarowanieprzestrzenne/app/ObszarUzupelnieniaZabudowy/PL.ZIPPZP.10212/241404-POG/1POG-62OUZ/20250520T114342</a>
<b>przestrzen nazw</b>	PL.ZIPPZP.10212/241404-POG
<b>lokalny id</b>	1POG-62OUZ
<b>wersja id</b>	20250520T114342
<b>początek wersji obiektu</b>	2025-05-20T11:43:42
<b>nazwa</b>	Obszar uzupełnienia zabudowy
<b>oznaczenie</b>	62OUZ
<b>symbol</b>	OUZ
<b>obowiązuje od</b>	2025-05-16

<b>obowiązuje do</b>	obecnie
<b>status</b>	w opracowaniu <a href="https://inspire.ec.europa.eu/codelist/ProcessStepGeneralValue/elaboration">https://inspire.ec.europa.eu/codelist/ProcessStepGeneralValue/elaboration</a>
<b>charakter ustalenia</b>	ogólnie wiążące <a href="https://inspire.ec.europa.eu/codelist/RegulationNatureValue/generallyBinding">https://inspire.ec.europa.eu/codelist/RegulationNatureValue/generallyBinding</a>
<b>geometria</b>	
<b>plan</b>	<a href="https://www.gov.pl/zagospodarowanieprzestrzenne/app/AktPlanowaniaPrzestrzennego/PL.ZIPPZP.10212/241404-POG/1POG">https://www.gov.pl/zagospodarowanieprzestrzenne/app/AktPlanowaniaPrzestrzennego/PL.ZIPPZP.10212/241404-POG/1POG</a>
<b>obszar uzupełnienia zabudowy</b>	PL.ZIPPZP.10212_241404-POG_1POG-63OUZ_20250516T120614
<b>identfier</b>	<a href="https://www.gov.pl/zagospodarowanieprzestrzenne/app/ObszarUzupelnieniaZabudowy/PL.ZIPPZP.10212/241404-POG/1POG-63OUZ/20250516T120614">https://www.gov.pl/zagospodarowanieprzestrzenne/app/ObszarUzupelnieniaZabudowy/PL.ZIPPZP.10212/241404-POG/1POG-63OUZ/20250516T120614</a>
<b>przestrzen nazw</b>	PL.ZIPPZP.10212/241404-POG
<b>lokalny id</b>	1POG-63OUZ
<b>wersja id</b>	20250516T120614
<b>początek wersji obiektu</b>	2025-05-16T12:06:14
<b>nazwa</b>	Obszar uzupełnienia zabudowy
<b>oznaczenie</b>	63OUZ
<b>symbol</b>	OUZ
<b>obowiązuje od</b>	2025-05-16
<b>obowiązuje do</b>	obecnie
<b>status</b>	w opracowaniu <a href="https://inspire.ec.europa.eu/codelist/ProcessStepGeneralValue/elaboration">https://inspire.ec.europa.eu/codelist/ProcessStepGeneralValue/elaboration</a>
<b>charakter ustalenia</b>	ogólnie wiążące <a href="https://inspire.ec.europa.eu/codelist/RegulationNatureValue/generallyBinding">https://inspire.ec.europa.eu/codelist/RegulationNatureValue/generallyBinding</a>
<b>geometria</b>	



plan

<https://www.gov.pl/zagospodarowanieprzestrzenne/app/AktPlanowaniaPrzestrzennego/PL.ZIPPZP.10212/241404-POG/1POG>

obszar uzupełnienia zabudowy

PL.ZIPPZP.10212\_241404-POG\_1POG-64OUZ\_20250516T120614

identyfier

<https://www.gov.pl/zagospodarowanieprzestrzenne/app/ObszarUzupelnieniaZabudowy/PL.ZIPPZP.10212/241404-POG/1POG-64OUZ/20250516T120614>

przestrzen nazw

PL.ZIPPZP.10212/241404-POG

lokalny id

1POG-64OUZ

wersja id

20250516T120614

początek wersji obiektu

2025-05-16T12:06:14

nazwa

Obszar uzupełnienia zabudowy

oznaczenie

64OUZ

symbol

OUZ

obowiązuje od

2025-05-16

obowiązuje do

obecnie

status

w opracowaniu  
<https://inspire.ec.europa.eu/codelist/ProcessStepGeneralValue/elaboration>

charakter ustalenia

ogólnie wiążące  
<https://inspire.ec.europa.eu/codelist/RegulationNatureValue/generallyBinding>

geometria



plan


<https://www.gov.pl/zagospodarowanieprzestrzenne/app/AktPlanowaniaPrzestrzennego/PL.ZIPPZP.10212/241404-POG/1POG>

obszar uzupełnienia zabudowy

PL.ZIPPZP.10212\_241404-POG\_1POG-65OUZ\_20250516T120614


identyfier

<https://www.gov.pl/zagospodarowanieprzestrzenne/app>

	/ObszarUzupełnieniaZabudowy/PL.ZIPPZP.10212/241404-POG/1POG-65OUZ/20250516T120614
przestrzen nazw	PL.ZIPPZP.10212/241404-POG
lokalny id	1POG-65OUZ
wersja id	20250516T120614
początek wersji obiektu	2025-05-16T12:06:14
nazwa	Obszar uzupełnienia zabudowy
oznaczenie	65OUZ
symbol	OUZ
obowiązuje od	2025-05-16
obowiązuje do	obecnie
status	w opracowaniu <a href="https://inspire.ec.europa.eu/codelist/ProcessStepGeneralValue/elaboration">https://inspire.ec.europa.eu/codelist/ProcessStepGeneralValue/elaboration</a>
charakter ustalenia	ogólnie wiążące <a href="https://inspire.ec.europa.eu/codelist/RegulationNatureValue/generallyBinding">https://inspire.ec.europa.eu/codelist/RegulationNatureValue/generallyBinding</a>
geometria	
plan	<a href="https://www.gov.pl/zagospodarowanieprzestrzenne/app/AktPlanowaniaPrzestrzennego/PL.ZIPPZP.10212/241404-POG/1POG">https://www.gov.pl/zagospodarowanieprzestrzenne/app/AktPlanowaniaPrzestrzennego/PL.ZIPPZP.10212/241404-POG/1POG</a>
obszar uzupełnienia zabudowy	PL.ZIPPZP.10212_241404-POG_1POG-66OUZ_20250516T120614
identyfier	<a href="https://www.gov.pl/zagospodarowanieprzestrzenne/app/ObszarUzupełnieniaZabudowy/PL.ZIPPZP.10212/241404-POG/1POG-66OUZ/20250516T120614">https://www.gov.pl/zagospodarowanieprzestrzenne/app/ObszarUzupełnieniaZabudowy/PL.ZIPPZP.10212/241404-POG/1POG-66OUZ/20250516T120614</a>
przestrzen nazw	PL.ZIPPZP.10212/241404-POG
lokalny id	1POG-66OUZ
wersja id	20250516T120614
początek wersji obiektu	2025-05-16T12:06:14
nazwa	Obszar uzupełnienia zabudowy
oznaczenie	66OUZ
symbol	OUZ
obowiązuje od	2025-05-16
obowiązuje do	obecnie
status	w opracowaniu <a href="https://inspire.ec.europa.eu/codelist/ProcessStepGeneralValue">https://inspire.ec.europa.eu/codelist/ProcessStepGeneralValue</a>

	<a href="#">/elaboration</a>
<b>charakter ustalenia</b>	ogólnie wiążące <a href="https://inspire.ec.europa.eu/codelist/RegulationNatureValue/generallyBinding">https://inspire.ec.europa.eu/codelist/RegulationNatureValue/generallyBinding</a>
<b>geometria</b>	
<b>plan</b>	<a href="https://www.gov.pl/zagospodarowanieprzestrzenne/app/AktPlanowaniaPrzestrzennego/PL.ZIPPZP.10212/241404-POG/1POG">https://www.gov.pl/zagospodarowanieprzestrzenne/app/AktPlanowaniaPrzestrzennego/PL.ZIPPZP.10212/241404-POG/1POG</a>
<b>obszar uzupełnienia zabudowy</b>	PL.ZIPPZP.10212_241404-POG_1POG-67OUZ_20250516T120614
<b>identfier</b>	<a href="https://www.gov.pl/zagospodarowanieprzestrzenne/app/ObszarUzupelnieniaZabudowy/PL.ZIPPZP.10212/241404-POG/1POG-67OUZ/20250516T120614">https://www.gov.pl/zagospodarowanieprzestrzenne/app/ObszarUzupelnieniaZabudowy/PL.ZIPPZP.10212/241404-POG/1POG-67OUZ/20250516T120614</a>
<b>przestrzen nazw</b>	PL.ZIPPZP.10212/241404-POG
<b>lokalny id</b>	1POG-67OUZ
<b>wersja id</b>	20250516T120614
<b>początek wersji obiektu</b>	2025-05-16T12:06:14
<b>nazwa</b>	Obszar uzupełnienia zabudowy
<b>oznaczenie</b>	67OUZ
<b>symbol</b>	OUZ
<b>obowiązuje od</b>	2025-05-16
<b>obowiązuje do</b>	obecnie
<b>status</b>	w opracowaniu <a href="https://inspire.ec.europa.eu/codelist/ProcessStepGeneralValue/elaboration">https://inspire.ec.europa.eu/codelist/ProcessStepGeneralValue/elaboration</a>
<b>charakter ustalenia</b>	ogólnie wiążące <a href="https://inspire.ec.europa.eu/codelist/RegulationNatureValue/generallyBinding">https://inspire.ec.europa.eu/codelist/RegulationNatureValue/generallyBinding</a>
<b>geometria</b>	
<b>plan</b>	<a href="https://www.gov.pl/zagospodarowanieprzestrzenne/app">https://www.gov.pl/zagospodarowanieprzestrzenne/app</a>



<b>obszar uzupełnienia zabudowy</b>	PL.ZIPPZP.10212_241404-POG_1POG-68OUZ_20250516T120614
<b>identfier</b>	<a href="https://www.gov.pl/zagospodarowanieprzestrzenne/app/ObszarUzupelnieniaZabudowy/PL.ZIPPZP.10212/241404-POG/1POG-68OUZ/20250516T120614">https://www.gov.pl/zagospodarowanieprzestrzenne/app/ObszarUzupelnieniaZabudowy/PL.ZIPPZP.10212/241404-POG/1POG-68OUZ/20250516T120614</a>
<b>przestrzen nazw</b>	PL.ZIPPZP.10212/241404-POG
<b>lokalny id</b>	1POG-68OUZ
<b>wersja id</b>	20250516T120614
<b>początek wersji obiektu</b>	2025-05-16T12:06:14
<b>nazwa</b>	Obszar uzupełnienia zabudowy
<b>oznaczenie</b>	68OUZ
<b>symbol</b>	OUZ
<b>obowiązuje od</b>	2025-05-16
<b>obowiązuje do</b>	obecnie
<b>status</b>	w opracowaniu <a href="https://inspire.ec.europa.eu/codelist/ProcessStepGeneralValue/elaboration">https://inspire.ec.europa.eu/codelist/ProcessStepGeneralValue/elaboration</a>
<b>charakter ustalenia</b>	ogólnie wiążące <a href="https://inspire.ec.europa.eu/codelist/RegulationNatureValue/generallyBinding">https://inspire.ec.europa.eu/codelist/RegulationNatureValue/generallyBinding</a>
<b>geometria</b>	
<b>plan</b>	<a href="https://www.gov.pl/zagospodarowanieprzestrzenne/app/AktPlanowaniaPrzestrzennego/PL.ZIPPZP.10212/241404-POG/1POG">https://www.gov.pl/zagospodarowanieprzestrzenne/app/AktPlanowaniaPrzestrzennego/PL.ZIPPZP.10212/241404-POG/1POG</a>

<b>obszar uzupełnienia zabudowy</b>	PL.ZIPPZP.10212_241404-POG_1POG-69OUZ_20250516T120614
<b>identfier</b>	<a href="https://www.gov.pl/zagospodarowanieprzestrzenne/app/ObszarUzupelnieniaZabudowy/PL.ZIPPZP.10212/241404-POG/1POG-69OUZ/20250516T120614">https://www.gov.pl/zagospodarowanieprzestrzenne/app/ObszarUzupelnieniaZabudowy/PL.ZIPPZP.10212/241404-POG/1POG-69OUZ/20250516T120614</a>
<b>przestrzen nazw</b>	PL.ZIPPZP.10212/241404-POG
<b>lokalny id</b>	1POG-69OUZ
<b>wersja id</b>	20250516T120614
<b>początek wersji obiektu</b>	2025-05-16T12:06:14
<b>nazwa</b>	Obszar uzupełnienia zabudowy
<b>oznaczenie</b>	69OUZ
<b>symbol</b>	OUZ
<b>obowiązuje od</b>	2025-05-16

<b>obowiązuje do</b>	obecnie
<b>status</b>	w opracowaniu <a href="https://inspire.ec.europa.eu/codelist/ProcessStepGeneralValue/elaboration">https://inspire.ec.europa.eu/codelist/ProcessStepGeneralValue/elaboration</a>
<b>charakter ustalenia</b>	ogólnie wiążące <a href="https://inspire.ec.europa.eu/codelist/RegulationNatureValue/generallyBinding">https://inspire.ec.europa.eu/codelist/RegulationNatureValue/generallyBinding</a>
<b>geometria</b>	
<b>plan</b>	<a href="https://www.gov.pl/zagospodarowanieprzestrzenne/app/AktPlanowaniaPrzestrzennego/PL.ZIPPZP.10212/241404-POG/1POG">https://www.gov.pl/zagospodarowanieprzestrzenne/app/AktPlanowaniaPrzestrzennego/PL.ZIPPZP.10212/241404-POG/1POG</a>
<b>obszar uzupełnienia zabudowy</b>	PL.ZIPPZP.10212_241404-POG_1POG-70OUZ_20250516T120614
<b>identfier</b>	<a href="https://www.gov.pl/zagospodarowanieprzestrzenne/app/ObszarUzupelnieniaZabudowy/PL.ZIPPZP.10212/241404-POG/1POG-70OUZ/20250516T120614">https://www.gov.pl/zagospodarowanieprzestrzenne/app/ObszarUzupelnieniaZabudowy/PL.ZIPPZP.10212/241404-POG/1POG-70OUZ/20250516T120614</a>
<b>przestrzen nazw</b>	PL.ZIPPZP.10212/241404-POG
<b>lokalny id</b>	1POG-70OUZ
<b>wersja id</b>	20250516T120614
<b>początek wersji obiektu</b>	2025-05-16T12:06:14
<b>nazwa</b>	Obszar uzupełnienia zabudowy
<b>oznaczenie</b>	70OUZ
<b>symbol</b>	OUZ
<b>obowiązuje od</b>	2025-05-16
<b>obowiązuje do</b>	obecnie
<b>status</b>	w opracowaniu <a href="https://inspire.ec.europa.eu/codelist/ProcessStepGeneralValue/elaboration">https://inspire.ec.europa.eu/codelist/ProcessStepGeneralValue/elaboration</a>
<b>charakter ustalenia</b>	ogólnie wiążące <a href="https://inspire.ec.europa.eu/codelist/RegulationNatureValue/generallyBinding">https://inspire.ec.europa.eu/codelist/RegulationNatureValue/generallyBinding</a>
<b>geometria</b>	



**plan**

<https://www.gov.pl/zagospodarowanieprzestrzenne/app/AktPlanowaniaPrzestrzennego/PL.ZIPPZP.10212/241404-POG/1POG>

**obszar uzupełnienia zabudowy**

PL.ZIPPZP.10212\_241404-POG\_1POG-71OUZ\_20250516T120614

**identyfier**

<https://www.gov.pl/zagospodarowanieprzestrzenne/app/ObszarUzupelnieniaZabudowy/PL.ZIPPZP.10212/241404-POG/1POG-71OUZ/20250516T120614>

**przestrzen nazw**

PL.ZIPPZP.10212/241404-POG

**lokalny id**

1POG-71OUZ

**wersja id**

20250516T120614

**początek wersji obiektu**

2025-05-16T12:06:14

**nazwa**

Obszar uzupełnienia zabudowy

**oznaczenie**

71OUZ

**symbol**

OUZ

**obowiązuje od**

2025-05-16

**obowiązuje do**

obecnie

**status**

w opracowaniu  
<https://inspire.ec.europa.eu/codelist/ProcessStepGeneralValue/elaboration>

**charakter ustalenia**

ogólnie wiążące  
<https://inspire.ec.europa.eu/codelist/RegulationNatureValue/generallyBinding>

**geometria**



**plan**

<https://www.gov.pl/zagospodarowanieprzestrzenne/app/AktPlanowaniaPrzestrzennego/PL.ZIPPZP.10212/241404-POG/1POG>

**obszar uzupełnienia zabudowy**

PL.ZIPPZP.10212\_241404-POG\_1POG-72OUZ\_20250516T120614

**identyfier**


<https://www.gov.pl/zagospodarowanieprzestrzenne/app>

	/ObszarUzupełnieniaZabudowy/PL.ZIPPZP.10212/241404-POG/1POG-72OUZ/20250516T120614
przestrzen nazw	PL.ZIPPZP.10212/241404-POG
lokalny id	1POG-72OUZ
wersja id	20250516T120614
początek wersji obiektu	2025-05-16T12:06:14
nazwa	Obszar uzupełnienia zabudowy
oznaczenie	72OUZ
symbol	OUZ
obowiązuje od	2025-05-16
obowiązuje do	obecnie
status	w opracowaniu <a href="https://inspire.ec.europa.eu/codelist/ProcessStepGeneralValue/elaboration">https://inspire.ec.europa.eu/codelist/ProcessStepGeneralValue/elaboration</a>
charakter ustalenia	ogólnie wiążące <a href="https://inspire.ec.europa.eu/codelist/RegulationNatureValue/generallyBinding">https://inspire.ec.europa.eu/codelist/RegulationNatureValue/generallyBinding</a>
geometria	
plan	<a href="https://www.gov.pl/zagospodarowanieprzestrzenne/app/AktPlanowaniaPrzestrzennego/PL.ZIPPZP.10212/241404-POG/1POG">https://www.gov.pl/zagospodarowanieprzestrzenne/app/AktPlanowaniaPrzestrzennego/PL.ZIPPZP.10212/241404-POG/1POG</a>
obszar uzupełnienia zabudowy	PL.ZIPPZP.10212_241404-POG_1POG-73OUZ_20250516T120614
identyfier	<a href="https://www.gov.pl/zagospodarowanieprzestrzenne/app/ObszarUzupełnieniaZabudowy/PL.ZIPPZP.10212/241404-POG/1POG-73OUZ/20250516T120614">https://www.gov.pl/zagospodarowanieprzestrzenne/app/ObszarUzupełnieniaZabudowy/PL.ZIPPZP.10212/241404-POG/1POG-73OUZ/20250516T120614</a>
przestrzen nazw	PL.ZIPPZP.10212/241404-POG
lokalny id	1POG-73OUZ
wersja id	20250516T120614
początek wersji obiektu	2025-05-16T12:06:14
nazwa	Obszar uzupełnienia zabudowy
oznaczenie	73OUZ
symbol	OUZ
obowiązuje od	2025-05-16
obowiązuje do	obecnie
status	w opracowaniu <a href="https://inspire.ec.europa.eu/codelist/ProcessStepGeneralValue">https://inspire.ec.europa.eu/codelist/ProcessStepGeneralValue</a>



	<a href="#">/elaboration</a>
<b>charakter ustalenia</b>	ogólnie wiążące <a href="https://inspire.ec.europa.eu/codelist/RegulationNatureValue/generallyBinding">https://inspire.ec.europa.eu/codelist/RegulationNatureValue/generallyBinding</a>
<b>geometria</b>	
<b>plan</b>	<a href="https://www.gov.pl/zagospodarowanieprzestrzenne/app/AktPlanowaniaPrzestrzennego/PL.ZIPPZP.10212/241404-POG/1POG">https://www.gov.pl/zagospodarowanieprzestrzenne/app/AktPlanowaniaPrzestrzennego/PL.ZIPPZP.10212/241404-POG/1POG</a>
<b>obszar uzupełnienia zabudowy</b>	PL.ZIPPZP.10212_241404-POG_1POG-74OUZ_20250516T120614
<b>identyfier</b>	<a href="https://www.gov.pl/zagospodarowanieprzestrzenne/app/ObszarUzupelnieniaZabudowy/PL.ZIPPZP.10212/241404-POG/1POG-74OUZ/20250516T120614">https://www.gov.pl/zagospodarowanieprzestrzenne/app/ObszarUzupelnieniaZabudowy/PL.ZIPPZP.10212/241404-POG/1POG-74OUZ/20250516T120614</a>
<b>przestrzen nazw</b>	PL.ZIPPZP.10212/241404-POG
<b>lokalny id</b>	1POG-74OUZ
<b>wersja id</b>	20250516T120614
<b>początek wersji obiektu</b>	2025-05-16T12:06:14
<b>nazwa</b>	Obszar uzupełnienia zabudowy
<b>oznaczenie</b>	74OUZ
<b>symbol</b>	OUZ
<b>obowiązuje od</b>	2025-05-16
<b>obowiązuje do</b>	obecnie
<b>status</b>	w opracowaniu <a href="https://inspire.ec.europa.eu/codelist/ProcessStepGeneralValue/elaboration">https://inspire.ec.europa.eu/codelist/ProcessStepGeneralValue/elaboration</a>
<b>charakter ustalenia</b>	ogólnie wiążące <a href="https://inspire.ec.europa.eu/codelist/RegulationNatureValue/generallyBinding">https://inspire.ec.europa.eu/codelist/RegulationNatureValue/generallyBinding</a>
<b>geometria</b>	
<b>plan</b>	<a href="https://www.gov.pl/zagospodarowanieprzestrzenne/app">https://www.gov.pl/zagospodarowanieprzestrzenne/app</a>



<b>obszar uzupełnienia zabudowy</b>	PL.ZIPPZP.10212_241404-POG_1POG-75OUZ_20250516T120614
<b>identfier</b>	<a href="https://www.gov.pl/zagospodarowanieprzestrzenne/app/ObszarUzupelnieniaZabudowy/PL.ZIPPZP.10212/241404-POG/1POG-75OUZ/20250516T120614">https://www.gov.pl/zagospodarowanieprzestrzenne/app/ObszarUzupelnieniaZabudowy/PL.ZIPPZP.10212/241404-POG/1POG-75OUZ/20250516T120614</a>
<b>przestrzen nazw</b>	PL.ZIPPZP.10212/241404-POG
<b>lokalny id</b>	1POG-75OUZ
<b>wersja id</b>	20250516T120614
<b>poczatek wersji obiektu</b>	2025-05-16T12:06:14
<b>nazwa</b>	Obszar uzupełnienia zabudowy
<b>oznaczenie</b>	75OUZ
<b>symbol</b>	OUZ
<b>obowiazuje od</b>	2025-05-16
<b>obowiazuje do</b>	obecnie
<b>status</b>	w opracowaniu <a href="https://inspire.ec.europa.eu/codelist/ProcessStepGeneralValue/elaboration">https://inspire.ec.europa.eu/codelist/ProcessStepGeneralValue/elaboration</a>
<b>charakter ustalenia</b>	ogólnie wiążące <a href="https://inspire.ec.europa.eu/codelist/RegulationNatureValue/generallyBinding">https://inspire.ec.europa.eu/codelist/RegulationNatureValue/generallyBinding</a>
<b>geometria</b>	
<b>plan</b>	<a href="https://www.gov.pl/zagospodarowanieprzestrzenne/app/AktPlanowaniaPrzestrzennego/PL.ZIPPZP.10212/241404-POG/1POG">https://www.gov.pl/zagospodarowanieprzestrzenne/app/AktPlanowaniaPrzestrzennego/PL.ZIPPZP.10212/241404-POG/1POG</a>

<b>obszar uzupełnienia zabudowy</b>	PL.ZIPPZP.10212_241404-POG_1POG-76OUZ_20250516T120614
<b>identfier</b>	<a href="https://www.gov.pl/zagospodarowanieprzestrzenne/app/ObszarUzupelnieniaZabudowy/PL.ZIPPZP.10212/241404-POG/1POG-76OUZ/20250516T120614">https://www.gov.pl/zagospodarowanieprzestrzenne/app/ObszarUzupelnieniaZabudowy/PL.ZIPPZP.10212/241404-POG/1POG-76OUZ/20250516T120614</a>
<b>przestrzen nazw</b>	PL.ZIPPZP.10212/241404-POG
<b>lokalny id</b>	1POG-76OUZ
<b>wersja id</b>	20250516T120614
<b>poczatek wersji obiektu</b>	2025-05-16T12:06:14
<b>nazwa</b>	Obszar uzupełnienia zabudowy
<b>oznaczenie</b>	76OUZ
<b>symbol</b>	OUZ
<b>obowiazuje od</b>	2025-05-16

<b>obowiązuje do</b>	obecnie
<b>status</b>	w opracowaniu <a href="https://inspire.ec.europa.eu/codelist/ProcessStepGeneralValue/elaboration">https://inspire.ec.europa.eu/codelist/ProcessStepGeneralValue/elaboration</a>
<b>charakter ustalenia</b>	ogólnie wiążące <a href="https://inspire.ec.europa.eu/codelist/RegulationNatureValue/generallyBinding">https://inspire.ec.europa.eu/codelist/RegulationNatureValue/generallyBinding</a>
<b>geometria</b>	
<b>plan</b>	<a href="https://www.gov.pl/zagospodarowanieprzestrzenne/app/AktPlanowaniaPrzestrzennego/PL.ZIPPZP.10212/241404-POG/1POG">https://www.gov.pl/zagospodarowanieprzestrzenne/app/AktPlanowaniaPrzestrzennego/PL.ZIPPZP.10212/241404-POG/1POG</a>
<b>obszar uzupełnienia zabudowy</b>	PL.ZIPPZP.10212_241404-POG_1POG-77OUZ_20250516T120614
<b>identfier</b>	<a href="https://www.gov.pl/zagospodarowanieprzestrzenne/app/ObszarUzupelnieniaZabudowy/PL.ZIPPZP.10212/241404-POG/1POG-77OUZ/20250516T120614">https://www.gov.pl/zagospodarowanieprzestrzenne/app/ObszarUzupelnieniaZabudowy/PL.ZIPPZP.10212/241404-POG/1POG-77OUZ/20250516T120614</a>
<b>przestrzen nazw</b>	PL.ZIPPZP.10212/241404-POG
<b>lokalny id</b>	1POG-77OUZ
<b>wersja id</b>	20250516T120614
<b>początek wersji obiektu</b>	2025-05-16T12:06:14
<b>nazwa</b>	Obszar uzupełnienia zabudowy
<b>oznaczenie</b>	77OUZ
<b>symbol</b>	OUZ
<b>obowiązuje od</b>	2025-05-16
<b>obowiązuje do</b>	obecnie
<b>status</b>	w opracowaniu <a href="https://inspire.ec.europa.eu/codelist/ProcessStepGeneralValue/elaboration">https://inspire.ec.europa.eu/codelist/ProcessStepGeneralValue/elaboration</a>
<b>charakter ustalenia</b>	ogólnie wiążące <a href="https://inspire.ec.europa.eu/codelist/RegulationNatureValue/generallyBinding">https://inspire.ec.europa.eu/codelist/RegulationNatureValue/generallyBinding</a>
<b>geometria</b>	



plan

<https://www.gov.pl/zagospodarowanieprzestrzenne/app/AktPlanowaniaPrzestrzennego/PL.ZIPPZP.10212/241404-POG/1POG>

obszar uzupełnienia zabudowy

PL.ZIPPZP.10212\_241404-POG\_1POG-78OUZ\_20250516T120614

identyfier

<https://www.gov.pl/zagospodarowanieprzestrzenne/app/ObszarUzupelnieniaZabudowy/PL.ZIPPZP.10212/241404-POG/1POG-78OUZ/20250516T120614>

przestrzen nazw

PL.ZIPPZP.10212/241404-POG

lokalny id

1POG-78OUZ

wersja id

20250516T120614

początek wersji obiektu

2025-05-16T12:06:14

nazwa

Obszar uzupełnienia zabudowy

oznaczenie

78OUZ

symbol

OUZ

obowiązuje od

2025-05-16

obowiązuje do

obecnie

status

w opracowaniu  
<https://inspire.ec.europa.eu/codelist/ProcessStepGeneralValue/elaboration>

charakter ustalenia

ogólnie wiążące  
<https://inspire.ec.europa.eu/codelist/RegulationNatureValue/generallyBinding>

geometria



plan

<https://www.gov.pl/zagospodarowanieprzestrzenne/app/AktPlanowaniaPrzestrzennego/PL.ZIPPZP.10212/241404-POG/1POG>

obszar uzupełnienia zabudowy

PL.ZIPPZP.10212\_241404-POG\_1POG-79OUZ\_20250516T120614

identyfier


<https://www.gov.pl/zagospodarowanieprzestrzenne/app>

	/ObszarUzupełnieniaZabudowy/PL.ZIPPZP.10212/241404-POG/1POG-79OUZ/20250516T120614
przestrzen nazw	PL.ZIPPZP.10212/241404-POG
lokalny id	1POG-79OUZ
wersja id	20250516T120614
początek wersji obiektu	2025-05-16T12:06:14
nazwa	Obszar uzupełnienia zabudowy
oznaczenie	79OUZ
symbol	OUZ
obowiązuje od	2025-05-16
obowiązuje do	obecnie
status	w opracowaniu <a href="https://inspire.ec.europa.eu/codelist/ProcessStepGeneralValue/elaboration">https://inspire.ec.europa.eu/codelist/ProcessStepGeneralValue/elaboration</a>
charakter ustalenia	ogólnie wiążące <a href="https://inspire.ec.europa.eu/codelist/RegulationNatureValue/generallyBinding">https://inspire.ec.europa.eu/codelist/RegulationNatureValue/generallyBinding</a>
geometria	
plan	<a href="https://www.gov.pl/zagospodarowanieprzestrzenne/app/AktPlanowaniaPrzestrzennego/PL.ZIPPZP.10212/241404-POG/1POG">https://www.gov.pl/zagospodarowanieprzestrzenne/app/AktPlanowaniaPrzestrzennego/PL.ZIPPZP.10212/241404-POG/1POG</a>
obszar uzupełnienia zabudowy	PL.ZIPPZP.10212_241404-POG_1POG-80OUZ_20250516T120614
identyfier	<a href="https://www.gov.pl/zagospodarowanieprzestrzenne/app/ObszarUzupełnieniaZabudowy/PL.ZIPPZP.10212/241404-POG/1POG-80OUZ/20250516T120614">https://www.gov.pl/zagospodarowanieprzestrzenne/app/ObszarUzupełnieniaZabudowy/PL.ZIPPZP.10212/241404-POG/1POG-80OUZ/20250516T120614</a>
przestrzen nazw	PL.ZIPPZP.10212/241404-POG
lokalny id	1POG-80OUZ
wersja id	20250516T120614
początek wersji obiektu	2025-05-16T12:06:14
nazwa	Obszar uzupełnienia zabudowy
oznaczenie	80OUZ
symbol	OUZ
obowiązuje od	2025-05-16
obowiązuje do	obecnie
status	w opracowaniu <a href="https://inspire.ec.europa.eu/codelist/ProcessStepGeneralValue">https://inspire.ec.europa.eu/codelist/ProcessStepGeneralValue</a>



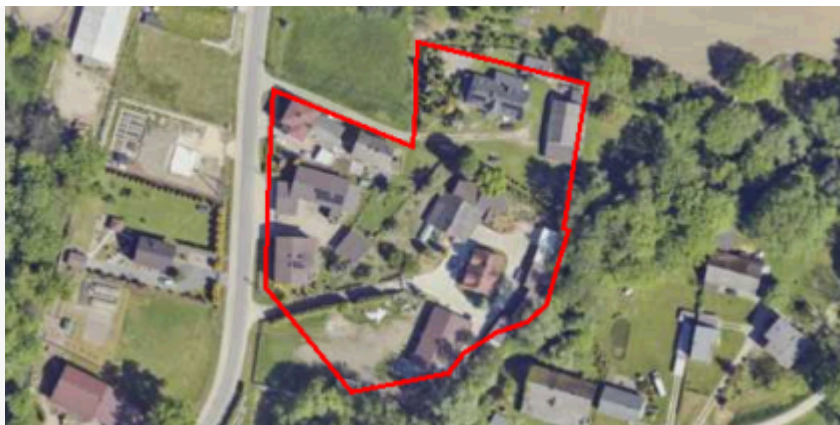
	<a href="#">/elaboration</a>
<b>charakter ustalenia</b>	ogólnie wiążące <a href="https://inspire.ec.europa.eu/codelist/RegulationNatureValue/generallyBinding">https://inspire.ec.europa.eu/codelist/RegulationNatureValue/generallyBinding</a>
<b>geometria</b>	
<b>plan</b>	<a href="https://www.gov.pl/zagospodarowanieprzestrzenne/app/AktPlanowaniaPrzestrzennego/PL.ZIPPZP.10212/241404-POG/1POG">https://www.gov.pl/zagospodarowanieprzestrzenne/app/AktPlanowaniaPrzestrzennego/PL.ZIPPZP.10212/241404-POG/1POG</a>
<b>obszar uzupełnienia zabudowy</b>	PL.ZIPPZP.10212_241404-POG_1POG-81OUZ_20250516T120614
<b>identfier</b>	<a href="https://www.gov.pl/zagospodarowanieprzestrzenne/app/ObszarUzupelnieniaZabudowy/PL.ZIPPZP.10212/241404-POG/1POG-81OUZ/20250516T120614">https://www.gov.pl/zagospodarowanieprzestrzenne/app/ObszarUzupelnieniaZabudowy/PL.ZIPPZP.10212/241404-POG/1POG-81OUZ/20250516T120614</a>
<b>przestrzen nazw</b>	PL.ZIPPZP.10212/241404-POG
<b>lokalny id</b>	1POG-81OUZ
<b>wersja id</b>	20250516T120614
<b>początek wersji obiektu</b>	2025-05-16T12:06:14
<b>nazwa</b>	Obszar uzupełnienia zabudowy
<b>oznaczenie</b>	81OUZ
<b>symbol</b>	OUZ
<b>obowiązuje od</b>	2025-05-16
<b>obowiązuje do</b>	obecnie
<b>status</b>	w opracowaniu <a href="https://inspire.ec.europa.eu/codelist/ProcessStepGeneralValue/elaboration">https://inspire.ec.europa.eu/codelist/ProcessStepGeneralValue/elaboration</a>
<b>charakter ustalenia</b>	ogólnie wiążące <a href="https://inspire.ec.europa.eu/codelist/RegulationNatureValue/generallyBinding">https://inspire.ec.europa.eu/codelist/RegulationNatureValue/generallyBinding</a>
<b>geometria</b>	
<b>plan</b>	<a href="https://www.gov.pl/zagospodarowanieprzestrzenne/app">https://www.gov.pl/zagospodarowanieprzestrzenne/app</a>



<b>obszar uzupełnienia zabudowy</b>	PL.ZIPPZP.10212_241404-POG_1POG-82OUZ_20250516T120614
<b>identfier</b>	<a href="https://www.gov.pl/zagospodarowanieprzestrzenne/app/ObszarUzupelnieniaZabudowy/PL.ZIPPZP.10212/241404-POG/1POG-82OUZ/20250516T120614">https://www.gov.pl/zagospodarowanieprzestrzenne/app/ObszarUzupelnieniaZabudowy/PL.ZIPPZP.10212/241404-POG/1POG-82OUZ/20250516T120614</a>
<b>przestrzen nazw</b>	PL.ZIPPZP.10212/241404-POG
<b>lokalny id</b>	1POG-82OUZ
<b>wersja id</b>	20250516T120614
<b>poczatek wersji obiektu</b>	2025-05-16T12:06:14
<b>nazwa</b>	Obszar uzupełnienia zabudowy
<b>oznaczenie</b>	82OUZ
<b>symbol</b>	OUZ
<b>obowiazuje od</b>	2025-05-16
<b>obowiazuje do</b>	obecnie
<b>status</b>	w opracowaniu <a href="https://inspire.ec.europa.eu/codelist/ProcessStepGeneralValue/elaboration">https://inspire.ec.europa.eu/codelist/ProcessStepGeneralValue/elaboration</a>
<b>charakter ustalenia</b>	ogólnie wiążące <a href="https://inspire.ec.europa.eu/codelist/RegulationNatureValue/generallyBinding">https://inspire.ec.europa.eu/codelist/RegulationNatureValue/generallyBinding</a>
<b>geometria</b>	
<b>plan</b>	<a href="https://www.gov.pl/zagospodarowanieprzestrzenne/app/AktPlanowaniaPrzestrzennego/PL.ZIPPZP.10212/241404-POG/1POG">https://www.gov.pl/zagospodarowanieprzestrzenne/app/AktPlanowaniaPrzestrzennego/PL.ZIPPZP.10212/241404-POG/1POG</a>

<b>obszar uzupełnienia zabudowy</b>	PL.ZIPPZP.10212_241404-POG_1POG-83OUZ_20250516T120614
<b>identfier</b>	<a href="https://www.gov.pl/zagospodarowanieprzestrzenne/app/ObszarUzupelnieniaZabudowy/PL.ZIPPZP.10212/241404-POG/1POG-83OUZ/20250516T120614">https://www.gov.pl/zagospodarowanieprzestrzenne/app/ObszarUzupelnieniaZabudowy/PL.ZIPPZP.10212/241404-POG/1POG-83OUZ/20250516T120614</a>
<b>przestrzen nazw</b>	PL.ZIPPZP.10212/241404-POG
<b>lokalny id</b>	1POG-83OUZ
<b>wersja id</b>	20250516T120614
<b>poczatek wersji obiektu</b>	2025-05-16T12:06:14
<b>nazwa</b>	Obszar uzupełnienia zabudowy
<b>oznaczenie</b>	83OUZ
<b>symbol</b>	OUZ
<b>obowiazuje od</b>	2025-05-16

<b>obowiazuje do</b>	obecnie
<b>status</b>	w opracowaniu <a href="https://inspire.ec.europa.eu/codelist/ProcessStepGeneralValue/elaboration">https://inspire.ec.europa.eu/codelist/ProcessStepGeneralValue/elaboration</a>
<b>charakter ustalenia</b>	ogólnie wiążące <a href="https://inspire.ec.europa.eu/codelist/RegulationNatureValue/generallyBinding">https://inspire.ec.europa.eu/codelist/RegulationNatureValue/generallyBinding</a>
<b>geometria</b>	
<b>plan</b>	<a href="https://www.gov.pl/zagospodarowanieprzestrzenne/app/AktPlanowaniaPrzestrzennego/PL.ZIPPZP.10212/241404-POG/1POG">https://www.gov.pl/zagospodarowanieprzestrzenne/app/AktPlanowaniaPrzestrzennego/PL.ZIPPZP.10212/241404-POG/1POG</a>
<b>obszar uzupelnienia zabudowy</b>	PL.ZIPPZP.10212_241404-POG_1POG-84OUZ_20250516T120614
<b>identfier</b>	<a href="https://www.gov.pl/zagospodarowanieprzestrzenne/app/ObszarUzupelnieniaZabudowy/PL.ZIPPZP.10212/241404-POG/1POG-84OUZ/20250516T120614">https://www.gov.pl/zagospodarowanieprzestrzenne/app/ObszarUzupelnieniaZabudowy/PL.ZIPPZP.10212/241404-POG/1POG-84OUZ/20250516T120614</a>
<b>przestrzen nazw</b>	PL.ZIPPZP.10212/241404-POG
<b>lokalny id</b>	1POG-84OUZ
<b>wersja id</b>	20250516T120614
<b>poczatek wersji obiektu</b>	2025-05-16T12:06:14
<b>nazwa</b>	Obszar uzupełnienia zabudowy
<b>oznaczenie</b>	84OUZ
<b>symbol</b>	OUZ
<b>obowiazuje od</b>	2025-05-16
<b>obowiazuje do</b>	obecnie
<b>status</b>	w opracowaniu <a href="https://inspire.ec.europa.eu/codelist/ProcessStepGeneralValue/elaboration">https://inspire.ec.europa.eu/codelist/ProcessStepGeneralValue/elaboration</a>
<b>charakter ustalenia</b>	ogólnie wiążące <a href="https://inspire.ec.europa.eu/codelist/RegulationNatureValue/generallyBinding">https://inspire.ec.europa.eu/codelist/RegulationNatureValue/generallyBinding</a>
<b>geometria</b>	



plan

<https://www.gov.pl/zagospodarowanieprzestrzenne/app/AktPlanowaniaPrzestrzennego/PL.ZIPPZP.10212/241404-POG/1POG>

obszar uzupełnienia zabudowy

PL.ZIPPZP.10212\_241404-POG\_1POG-85OUZ\_20250516T120614

identyfier

<https://www.gov.pl/zagospodarowanieprzestrzenne/app/ObszarUzupelnieniaZabudowy/PL.ZIPPZP.10212/241404-POG/1POG-85OUZ/20250516T120614>

przestrzen nazw

PL.ZIPPZP.10212/241404-POG

lokalny id

1POG-85OUZ

wersja id

20250516T120614

początek wersji obiektu

2025-05-16T12:06:14

nazwa

Obszar uzupełnienia zabudowy

oznaczenie

85OUZ

symbol

OUZ

obowiązuje od

2025-05-16

obowiązuje do

obecnie


status

w opracowaniu  
<https://inspire.ec.europa.eu/codelist/ProcessStepGeneralValue/elaboration>

charakter ustalenia

ogólnie wiążące  
<https://inspire.ec.europa.eu/codelist/RegulationNatureValue/generallyBinding>

geometria



plan

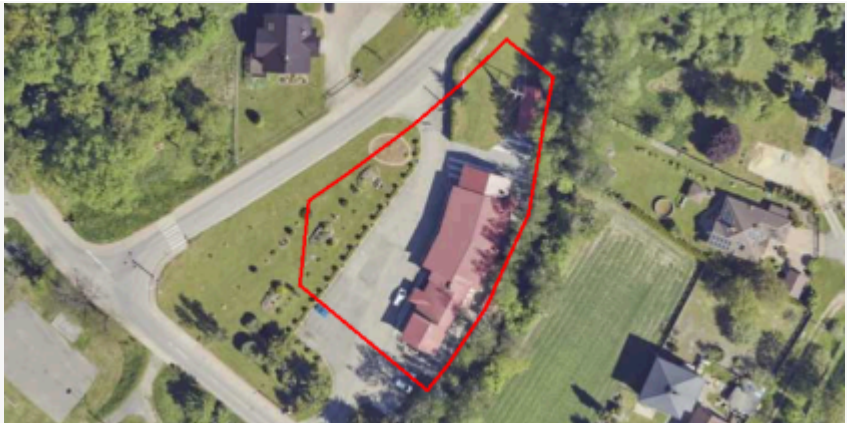
<https://www.gov.pl/zagospodarowanieprzestrzenne/app/AktPlanowaniaPrzestrzennego/PL.ZIPPZP.10212/241404-POG/1POG>

obszar uzupełnienia zabudowy

PL.ZIPPZP.10212\_241404-POG\_1POG-86OUZ\_20250516T120614

identyfier


<https://www.gov.pl/zagospodarowanieprzestrzenne/app>

	/ObszarUzupełnieniaZabudowy/PL.ZIPPZP.10212/241404-POG/1POG-86OUZ/20250516T120614
przestrzen nazw	PL.ZIPPZP.10212/241404-POG
lokalny id	1POG-86OUZ
wersja id	20250516T120614
początek wersji obiektu	2025-05-16T12:06:14
nazwa	Obszar uzupełnienia zabudowy
oznaczenie	86OUZ
symbol	OUZ
obowiązuje od	2025-05-16
obowiązuje do	obecnie
status	w opracowaniu <a href="https://inspire.ec.europa.eu/codelist/ProcessStepGeneralValue/elaboration">https://inspire.ec.europa.eu/codelist/ProcessStepGeneralValue/elaboration</a>
charakter ustalenia	ogólnie wiążące <a href="https://inspire.ec.europa.eu/codelist/RegulationNatureValue/generallyBinding">https://inspire.ec.europa.eu/codelist/RegulationNatureValue/generallyBinding</a>
geometria	
plan	<a href="https://www.gov.pl/zagospodarowanieprzestrzenne/app/AktPlanowaniaPrzestrzennego/PL.ZIPPZP.10212/241404-POG/1POG">https://www.gov.pl/zagospodarowanieprzestrzenne/app/AktPlanowaniaPrzestrzennego/PL.ZIPPZP.10212/241404-POG/1POG</a>
obszar uzupełnienia zabudowy	PL.ZIPPZP.10212_241404-POG_1POG-87OUZ_20250516T120614
identyfier	<a href="https://www.gov.pl/zagospodarowanieprzestrzenne/app/ObszarUzupełnieniaZabudowy/PL.ZIPPZP.10212/241404-POG/1POG-87OUZ/20250516T120614">https://www.gov.pl/zagospodarowanieprzestrzenne/app/ObszarUzupełnieniaZabudowy/PL.ZIPPZP.10212/241404-POG/1POG-87OUZ/20250516T120614</a>
przestrzen nazw	PL.ZIPPZP.10212/241404-POG
lokalny id	1POG-87OUZ
wersja id	20250516T120614
początek wersji obiektu	2025-05-16T12:06:14
nazwa	Obszar uzupełnienia zabudowy
oznaczenie	87OUZ
symbol	OUZ
obowiązuje od	2025-05-16
obowiązuje do	obecnie
status	w opracowaniu <a href="https://inspire.ec.europa.eu/codelist/ProcessStepGeneralValue">https://inspire.ec.europa.eu/codelist/ProcessStepGeneralValue</a>




	<a href="#">/elaboration</a>
<b>charakter ustalenia</b>	ogólnie wiążące <a href="https://inspire.ec.europa.eu/codelist/RegulationNatureValue/generallyBinding">https://inspire.ec.europa.eu/codelist/RegulationNatureValue/generallyBinding</a>
<b>geometria</b>	
<b>plan</b>	<a href="https://www.gov.pl/zagospodarowanieprzestrzenne/app/AktPlanowaniaPrzestrzennego/PL.ZIPPZP.10212/241404-POG/1POG">https://www.gov.pl/zagospodarowanieprzestrzenne/app/AktPlanowaniaPrzestrzennego/PL.ZIPPZP.10212/241404-POG/1POG</a>
<b>obszar uzupełnienia zabudowy</b>	PL.ZIPPZP.10212_241404-POG_1POG-88OUZ_20250516T120614
<b>identfier</b>	<a href="https://www.gov.pl/zagospodarowanieprzestrzenne/app/ObszarUzupelnieniaZabudowy/PL.ZIPPZP.10212/241404-POG/1POG-88OUZ/20250516T120614">https://www.gov.pl/zagospodarowanieprzestrzenne/app/ObszarUzupelnieniaZabudowy/PL.ZIPPZP.10212/241404-POG/1POG-88OUZ/20250516T120614</a>
<b>przestrzen nazw</b>	PL.ZIPPZP.10212/241404-POG
<b>lokalny id</b>	1POG-88OUZ
<b>wersja id</b>	20250516T120614
<b>początek wersji obiektu</b>	2025-05-16T12:06:14
<b>nazwa</b>	Obszar uzupełnienia zabudowy
<b>oznaczenie</b>	88OUZ
<b>symbol</b>	OUZ
<b>obowiązuje od</b>	2025-05-16
<b>obowiązuje do</b>	obecnie
<b>status</b>	w opracowaniu <a href="https://inspire.ec.europa.eu/codelist/ProcessStepGeneralValue/elaboration">https://inspire.ec.europa.eu/codelist/ProcessStepGeneralValue/elaboration</a>
<b>charakter ustalenia</b>	ogólnie wiążące <a href="https://inspire.ec.europa.eu/codelist/RegulationNatureValue/generallyBinding">https://inspire.ec.europa.eu/codelist/RegulationNatureValue/generallyBinding</a>
<b>geometria</b>	
<b>plan</b>	<a href="https://www.gov.pl/zagospodarowanieprzestrzenne/app">https://www.gov.pl/zagospodarowanieprzestrzenne/app</a>



<b>obszar uzupełnienia zabudowy</b>	PL.ZIPPZP.10212_241404-POG_1POG-89OUZ_20250516T120614
<b>identfier</b>	<a href="https://www.gov.pl/zagospodarowanieprzestrzenne/app/ObszarUzupelnieniaZabudowy/PL.ZIPPZP.10212/241404-POG/1POG-89OUZ/20250516T120614">https://www.gov.pl/zagospodarowanieprzestrzenne/app/ObszarUzupelnieniaZabudowy/PL.ZIPPZP.10212/241404-POG/1POG-89OUZ/20250516T120614</a>
<b>przestrzen nazw</b>	PL.ZIPPZP.10212/241404-POG
<b>lokalny id</b>	1POG-89OUZ
<b>wersja id</b>	20250516T120614
<b>poczatek wersji obiektu</b>	2025-05-16T12:06:14
<b>nazwa</b>	Obszar uzupełnienia zabudowy
<b>oznaczenie</b>	89OUZ
<b>symbol</b>	OUZ
<b>obowiazuje od</b>	2025-05-16
<b>obowiazuje do</b>	obecnie
<b>status</b>	w opracowaniu <a href="https://inspire.ec.europa.eu/codelist/ProcessStepGeneralValue/elaboration">https://inspire.ec.europa.eu/codelist/ProcessStepGeneralValue/elaboration</a>
<b>charakter ustalenia</b>	ogólnie wiążące <a href="https://inspire.ec.europa.eu/codelist/RegulationNatureValue/generallyBinding">https://inspire.ec.europa.eu/codelist/RegulationNatureValue/generallyBinding</a>
<b>geometria</b>	
<b>plan</b>	<a href="https://www.gov.pl/zagospodarowanieprzestrzenne/app/AktPlanowaniaPrzestrzennego/PL.ZIPPZP.10212/241404-POG/1POG">https://www.gov.pl/zagospodarowanieprzestrzenne/app/AktPlanowaniaPrzestrzennego/PL.ZIPPZP.10212/241404-POG/1POG</a>

<b>obszar uzupełnienia zabudowy</b>	PL.ZIPPZP.10212_241404-POG_1POG-90OUZ_20250516T120614
<b>identfier</b>	<a href="https://www.gov.pl/zagospodarowanieprzestrzenne/app/ObszarUzupelnieniaZabudowy/PL.ZIPPZP.10212/241404-POG/1POG-90OUZ/20250516T120614">https://www.gov.pl/zagospodarowanieprzestrzenne/app/ObszarUzupelnieniaZabudowy/PL.ZIPPZP.10212/241404-POG/1POG-90OUZ/20250516T120614</a>
<b>przestrzen nazw</b>	PL.ZIPPZP.10212/241404-POG
<b>lokalny id</b>	1POG-90OUZ
<b>wersja id</b>	20250516T120614
<b>poczatek wersji obiektu</b>	2025-05-16T12:06:14
<b>nazwa</b>	Obszar uzupełnienia zabudowy
<b>oznaczenie</b>	90OUZ
<b>symbol</b>	OUZ
<b>obowiazuje od</b>	2025-05-16

<b>obowiązuje do</b>	obecnie
<b>status</b>	w opracowaniu <a href="https://inspire.ec.europa.eu/codelist/ProcessStepGeneralValue/elaboration">https://inspire.ec.europa.eu/codelist/ProcessStepGeneralValue/elaboration</a>
<b>charakter ustalenia</b>	ogólnie wiążące <a href="https://inspire.ec.europa.eu/codelist/RegulationNatureValue/generallyBinding">https://inspire.ec.europa.eu/codelist/RegulationNatureValue/generallyBinding</a>
<b>geometria</b>	
<b>plan</b>	<a href="https://www.gov.pl/zagospodarowanieprzestrzenne/app/AktPlanowaniaPrzestrzennego/PL.ZIPPZP.10212/241404-POG/1POG">https://www.gov.pl/zagospodarowanieprzestrzenne/app/AktPlanowaniaPrzestrzennego/PL.ZIPPZP.10212/241404-POG/1POG</a>
<b>obszar uzupełnienia zabudowy</b>	PL.ZIPPZP.10212_241404-POG_1POG-91OUZ_20250516T120614
<b>identfier</b>	<a href="https://www.gov.pl/zagospodarowanieprzestrzenne/app/ObszarUzupelnieniaZabudowy/PL.ZIPPZP.10212/241404-POG/1POG-91OUZ/20250516T120614">https://www.gov.pl/zagospodarowanieprzestrzenne/app/ObszarUzupelnieniaZabudowy/PL.ZIPPZP.10212/241404-POG/1POG-91OUZ/20250516T120614</a>
<b>przestrzen nazw</b>	PL.ZIPPZP.10212/241404-POG
<b>lokalny id</b>	1POG-91OUZ
<b>wersja id</b>	20250516T120614
<b>początek wersji obiektu</b>	2025-05-16T12:06:14
<b>nazwa</b>	Obszar uzupełnienia zabudowy
<b>oznaczenie</b>	91OUZ
<b>symbol</b>	OUZ
<b>obowiązuje od</b>	2025-05-16
<b>obowiązuje do</b>	obecnie
<b>status</b>	w opracowaniu <a href="https://inspire.ec.europa.eu/codelist/ProcessStepGeneralValue/elaboration">https://inspire.ec.europa.eu/codelist/ProcessStepGeneralValue/elaboration</a>
<b>charakter ustalenia</b>	ogólnie wiążące <a href="https://inspire.ec.europa.eu/codelist/RegulationNatureValue/generallyBinding">https://inspire.ec.europa.eu/codelist/RegulationNatureValue/generallyBinding</a>
<b>geometria</b>	



**plan**

<https://www.gov.pl/zagospodarowanieprzestrzenne/app/AktPlanowaniaPrzestrzennego/PL.ZIPPZP.10212/241404-POG/1POG>

**obszar uzupełnienia zabudowy**

PL.ZIPPZP.10212\_241404-POG\_1POG-92OUZ\_20250516T120614

**identyfier**

<https://www.gov.pl/zagospodarowanieprzestrzenne/app/ObszarUzupelnieniaZabudowy/PL.ZIPPZP.10212/241404-POG/1POG-92OUZ/20250516T120614>

**przestrzen nazw**

PL.ZIPPZP.10212/241404-POG

**lokalny id**

1POG-92OUZ

**wersja id**

20250516T120614

**początek wersji obiektu**

2025-05-16T12:06:14

**nazwa**

Obszar uzupełnienia zabudowy

**oznaczenie**

92OUZ

**symbol**

OUZ

**obowiązuje od**

2025-05-16

**obowiązuje do**

obecnie

**status**

w opracowaniu  
<https://inspire.ec.europa.eu/codelist/ProcessStepGeneralValue/elaboration>

**charakter ustalenia**

ogólnie wiążące  
<https://inspire.ec.europa.eu/codelist/RegulationNatureValue/generallyBinding>

**geometria**



**plan**

<https://www.gov.pl/zagospodarowanieprzestrzenne/app/AktPlanowaniaPrzestrzennego/PL.ZIPPZP.10212/241404-POG/1POG>