

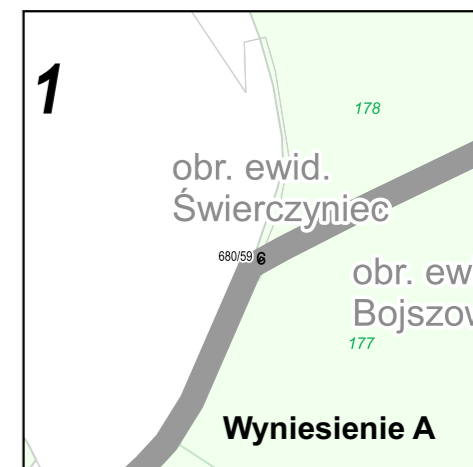
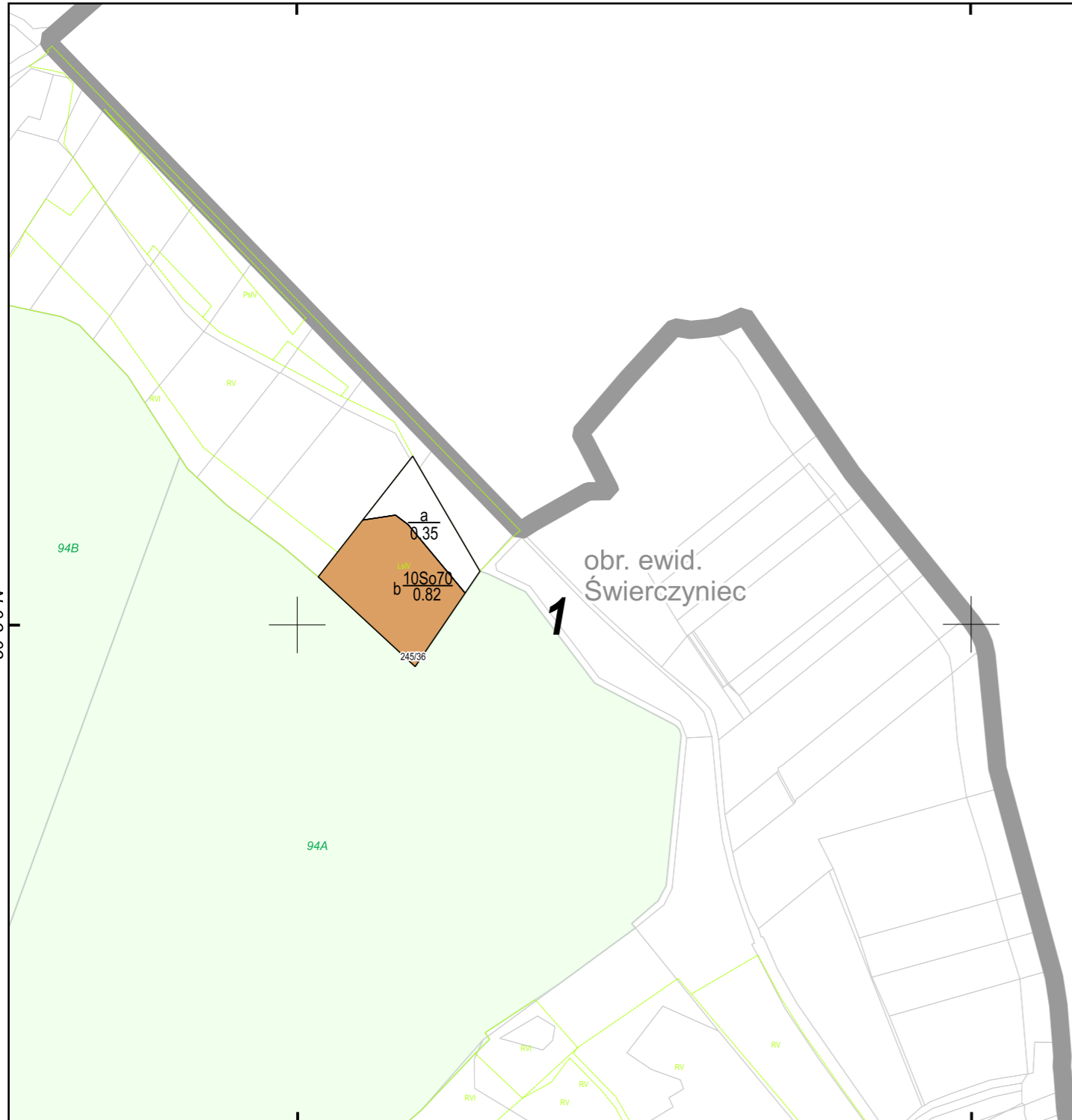
19°3'30"E

19°4'0"E

19°4'30"E

50°5'0"N

50°5'0"N



MAPA GOSPODARCZO-PRZEGLADOWA

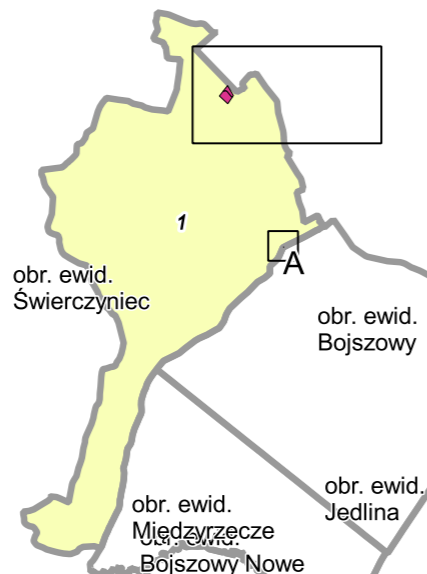

OBRĘB Świerczyniec

GMINA Bojszowy
POWIAT Bieruńsko-Lędziński
WOJEWÓDZTWO Śląskie

Stan na: 31.12.2023

POWIERZCHNIA OGÓLNA
1,17 ha (1,1666 ha)

SKALA 1:5 000



Legenda

gr. Leśne niezależone do odnowienia
gr. Leśne zależone

	Sosna (So), Modrzew (Md), Limba (Lb)
	Świerk (Św)
	Jodła (Jd), Dąglezja (Dg)
	Dąb (Db)
	Buk (Bk), Grab (Gb)
	Jesion (Js), Klon (Kl), Wiąz (Wz), Jawor (Jw)
	Olsza (Ol)
	Brzoza (Brz), Akacja (Ak)
	Topola (Tp), Osika (Os), Wierzba (Wb), Lipa (Lp)
	Pozostałe grunty leśne

	Opis oddziału
	Opis pododdziału
	Kasownik

Formy ochrony przyrody:

	N2000 SOO		Rez. Przyrody		Park Narodowy
	N2000 OSO		Park Krajobrazowy		Stanowisko dok.
			Zesp. PK		Obszar Chronionego Kraj.

	Granica obrębu		Plazowina iglasta
	Granica współwłasności z inną wł.		Plazowina liściasta
	Granica oddziału		Zrąb
	Granica pododdziału		Powierzchnia gruntów leśnych o powierzchni mniejszej niż 0.1 ha w kompleksach (art. 3 ustawy o lasach z dnia 28 września 1991 roku)
	Drogi leśne		Las innych własności
	Linie energetyczne, telekom., rurociągi		Las we władaniu PGL
	Cieki		Działka ewidencyjna
	Pozostałe elementy liniowe		Granica pow. niestanowiącej wyłączenia (PNSW)
	Autostrada		Klasoużytek
	Główna		
	Lokalna		
	Ścieżka		



LAS-R Sp. z o.o.
e-mail: biuro@las-r.pl
www.las-r.pl
ul. Snycerska 34/13,
30-817 Kraków



Źródła danych: quik.gov.pl, @autorzy OpenStreetMap, BDL, GIOŚ 2019