# PIK. 233,00

Skala pionowa 1:100
Skala pozioma 1:100

(4)




P.P. = 237,00m

| | |
|---|---|
| RZĘDNE PROJEKTOWANE | 242,53 242,35 242,36 242,40 242,45 242,40 |
| RZĘDNE SPODU PROJ. NAWIERZCHNI | 242,16 242,20 242,27 242,32 242,27 242,00 |
| RZĘDNE TERENU | 242,65 242,41 242,38 242,41 242,37 242,26 |
| ODLEGŁOŚCI | -5,20 -3,78 -3,50 -3,00 -2,50 -2,36 -0,70 0,00 1,30 2,40 2,50 5,00 |

# PIK. 300,00

Skala pionowa 1:100
Skala pozioma 1:100

(5)

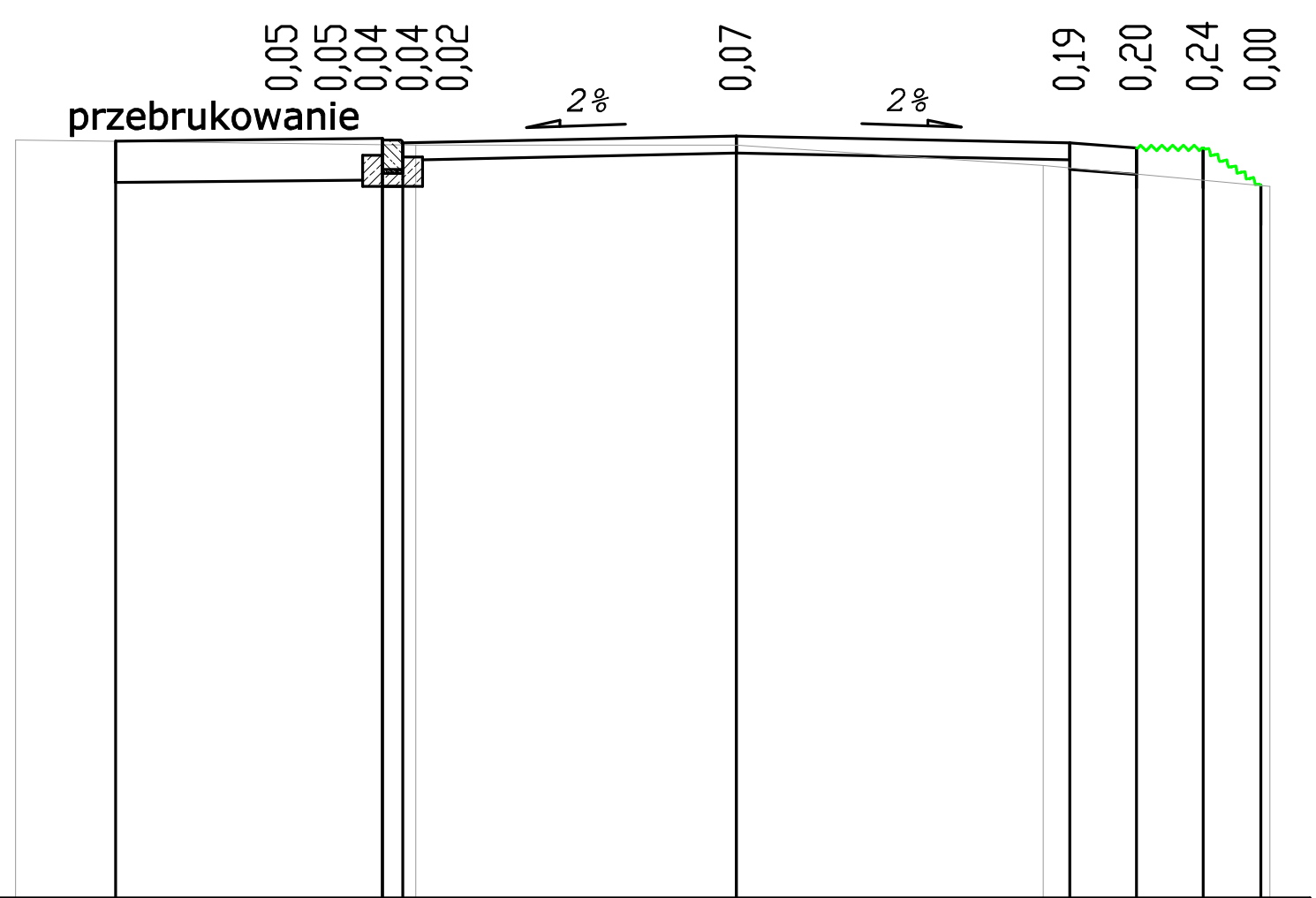


P.P. = 237,00m

| | |
|---|---|
| RZĘDNE PROJEKTOWANE | 242,67 242,69 242,68 242,66 242,71 242,66 242,62 242,62 242,34 |
| RZĘDNE SPODU PROJ. NAWIERZCHNI | 242,36 242,38 242,33 242,33 242,53 242,58 242,53 242,46 242,42 |
| RZĘDNE TERENU | 242,68 242,64 242,64 242,49 242,33 |
| ODLEGŁOŚCI | -5,40 -4,64 -2,65 -2,50 -2,40 0,00 2,30 2,50 3,00 3,50 3,93 4,00 |

# PIK. 365,00

Skala pionowa 1:100
Skala pozioma 1:100

(6)

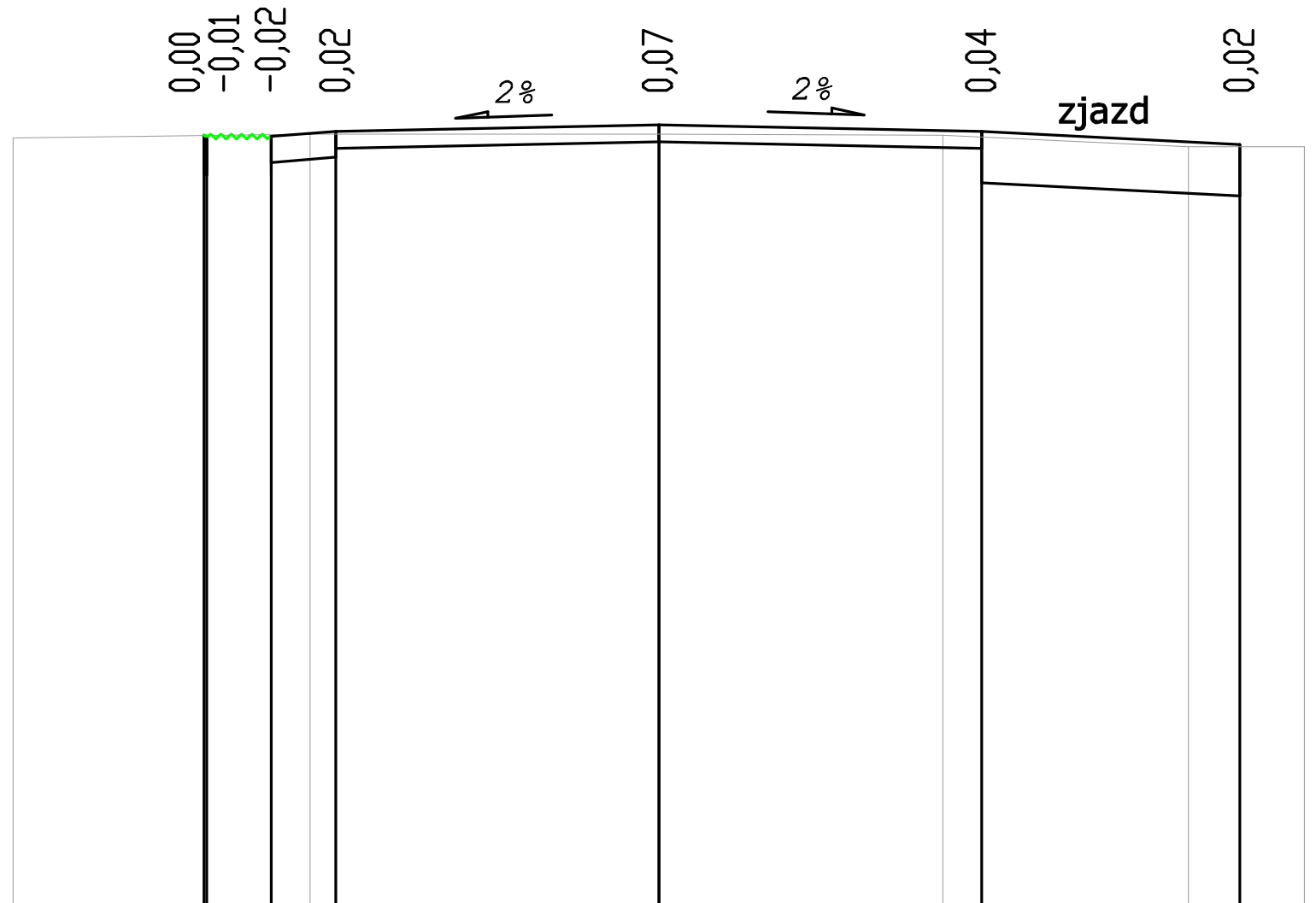


P.P. = 237,00m

| | |
|---|---|
| RZĘDNE PROJEKTOWANE | 242,97 242,96 242,96 243,00 243,05 243,00 242,90 |
| RZĘDNE SPODU PROJ. NAWIERZCHNI | 242,76 242,80 242,87 242,92 242,87 242,60 242,50 |
| RZĘDNE TERENU | 242,95 242,98 242,98 242,97 242,88 242,88 |
| ODLEGŁOŚCI | -5,00 -3,52 -3,50 -3,00 -2,70 -2,50 0,00 2,20 2,50 4,10 4,50 5,00 |


**BIURO INŻYNIERSKIE MK Spółka Jawna**
tel.(033) 876 28 72 M. Krawczyk, K. Strzeżyk
500 107 084
504 078 174 ul.Unii Europejskiej 10/88.1
**e - mail:** biuromk@onet.pl 32-602 OŚWIĘCIM


inwestor: GMINA BOJSZOWY, ul. Gaikowa 35, 43-220 Bojszowy

adres inwestycji: ul. Wiklinowa, Bojszowy - Świerczyniec

faza projektu: PROJEKT ARCHITEKTONICZNO - BUDOWLANY

temat projektu: REMONT ULICY WIKLINOWEJ W BOJSZOWACH - ŚWIERCZYŃCU

tytuł rysunku: PRZEKROJE POPRZECZNE - cz.2

branża: DROGOWA

projektował: inż. Krzysztof Strzeżyk, nr upr. SLK/1553/PWOD/07 — podpis:

opracował: mgr inż. Maciej Babiak — podpis:

data: IV.2012r. | skala: 1:100 | nr rysunku: 4.2