PIK. 30,00

Skala pionowa 1:100

Skala pozioma 1:100

1

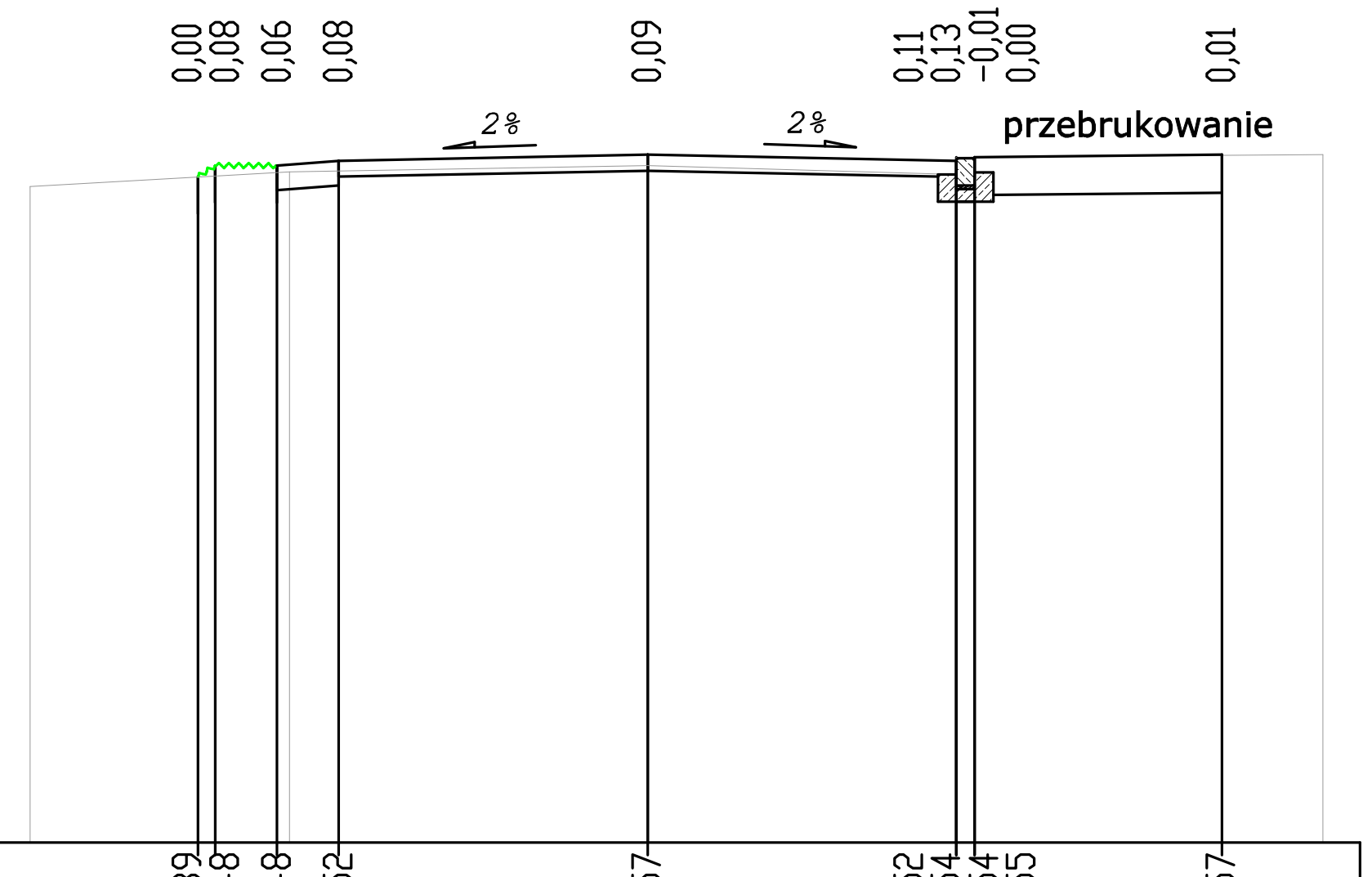

P.P. = 237,00m

ODLEGŁOŚCI	-5,00	-3,64	-3,50	-3,00	-2,90	-2,50	0,00	2,50	2,65	4,65	5,47
RZĘDNE PROJEKTOWANE		242,39	242,48	242,48		242,52	242,57	242,52 / 242,54	242,54 / 242,55	242,57	
RZĘDNE SPODU PROJ. NAWIERZCHNI				242,28	242,32	242,39	242,44	242,39 / 242,19	242,19 / 242,24	242,26	
RZĘDNE TERENU	242,31			242,43			242,48	242,41	242,55		242,57

PIK. 95,00

Skala pionowa 1:100

Skala pozioma 1:100

2

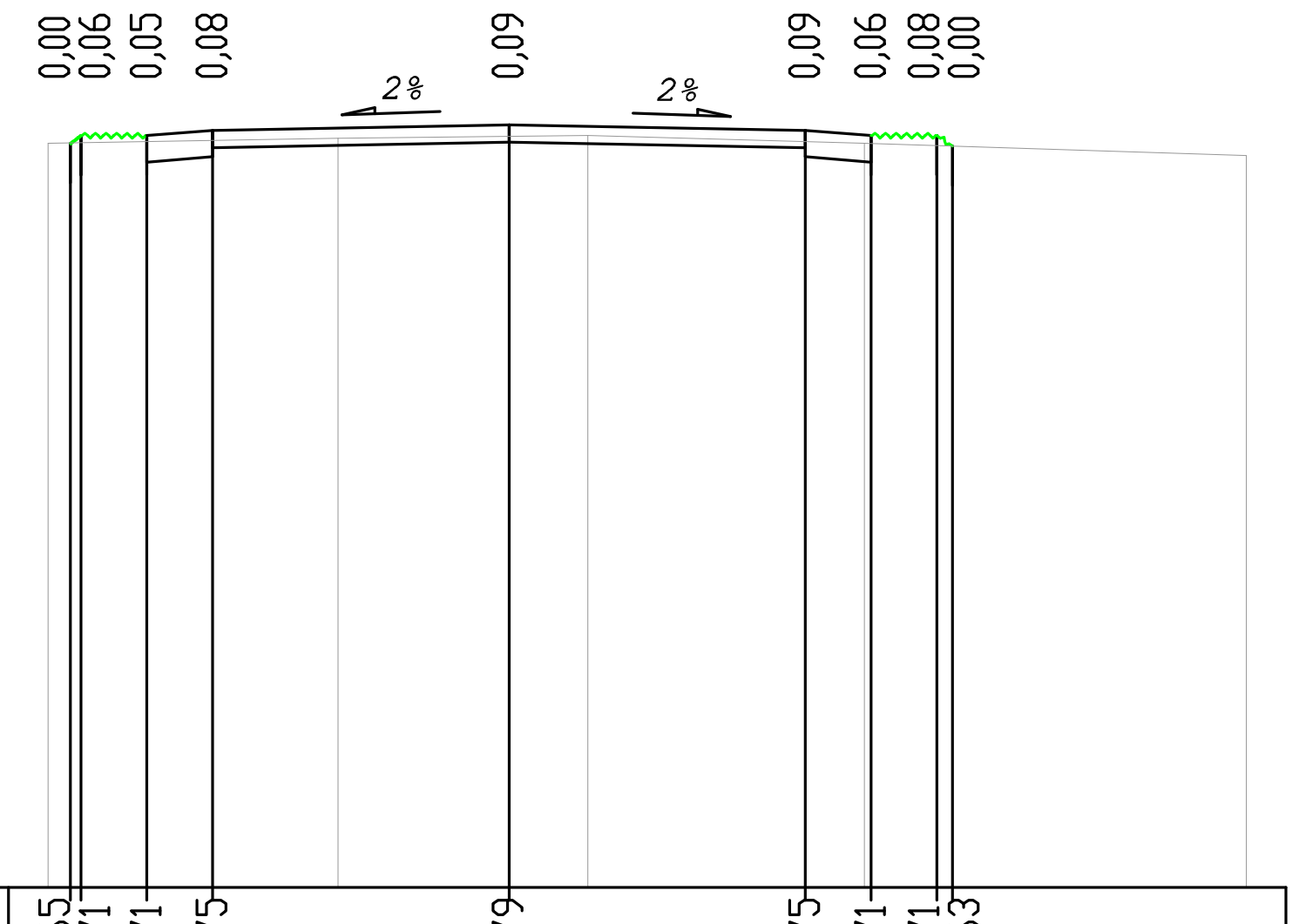

P.P. = 237,00m

ODLEGŁOŚCI	-3,50	-3,33	-3,25	-2,75	-2,25	-1,30	0,00	0,60	2,25	2,70	2,75	3,25	3,37	5,60
RZĘDNE PROJEKTOWANE	242,65	242,71		242,71	242,75		242,79		242,75		242,71	242,71	242,63	
RZĘDNE SPODU PROJ. NAWIERZCHNI				242,51	242,55 / 242,62		242,66		242,62 / 242,55		242,51			
RZĘDNE TERENU	242,65					242,69		242,71		242,65				242,56

PIK. 172,00

Skala pionowa 1:100

Skala pozioma 1:100

3

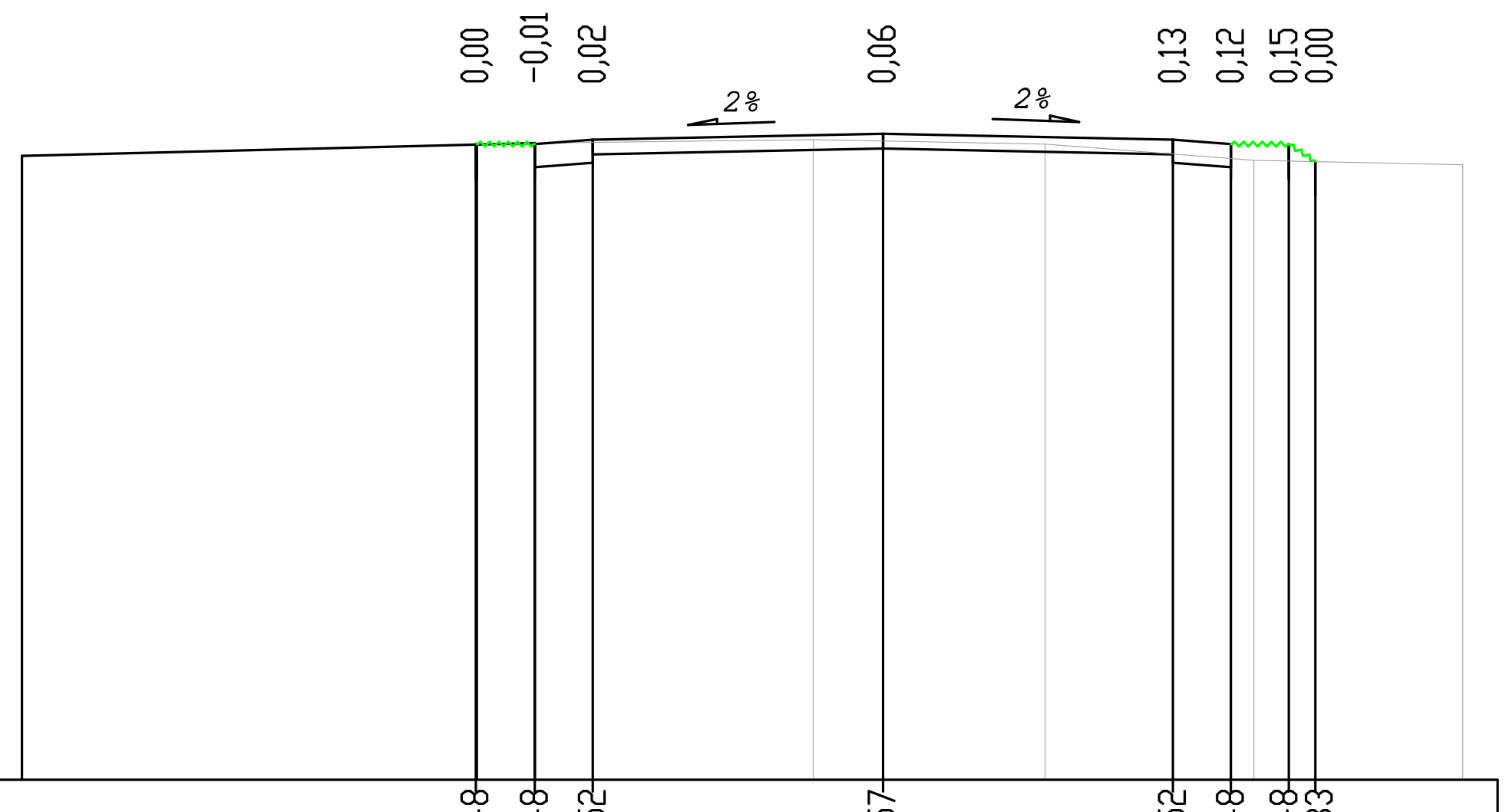

P.P. = 237,00m

ODLEGŁOŚCI	-7,42	-3,51	-3,00	-2,50	-0,60	0,00	1,40	2,50	3,00	3,20	3,50	3,73	5,00
RZĘDNE PROJEKTOWANE		242,48	242,48	242,52		242,57		242,52	242,48		242,48	242,33	
RZĘDNE SPODU PROJ. NAWIERZCHNI			242,28	242,32 / 242,39		242,44		242,39 / 242,32	242,28				
RZĘDNE TERENU	242,38		242,49		242,52		242,48			242,34			242,30

BIURO INŻYNIERSKIE MK Spółka Jawna
M. Krawczyk, K. Strzeżyk
tel.(033) 876 28 72
500 107 084
504 078 174
e - mail: biuromk@onet.pl
ul.Unii Europejskiej 10/88.1
32-602 OŚWIĘCIM

inwestor: GMINA BOJSZOWY
ul. Gaikowa 35
43-220 Bojszowy

adres inwestycji: ul. Wiklinowa, Bojszowy - Świerczyniec

faza projektu: PROJEKT ARCHITEKTONICZNO - BUDOWLANY

temat projektu: REMONT ULICY WIKLINOWEJ W BOJSZOWACH - ŚWIERCZYŃCU

tytuł rysunku: PRZEKROJE POPRZECZNE - cz.1

branża: DROGOWA

projektował: inż. Krzysztof Strzeżyk, nr upr. SLK/1553/PWOD/07 — podpis:

opracował: mgr inż. Maciej Babiak — podpis:

data: IV.2012r. — skala: 1:100 — nr rysunku: 4.1