

## PROTOKÓŁ

z przeprowadzonego w dniu 19 kwietnia 2012r. przeglądu wałów przeciwpowodziowych na terenie gm. Bojszowy, zgodnie z art. 62 ust.1 ustawy – Prawo budowlane

Komisja w składzie wg. załączonej listy obecności w dniu 19.04.2012r. dokonała przeglądu wałów przeciwpowodziowych na terenie gminy Bojszowy, stwierdzając co następuje:

### Lewy wał rzeki Pszczynki w km 0+000 – 1+000

- wał wymaga corocznej konserwacji polegającej na wykoszeniu, wygrabieniu oraz usunięciu zakrzaczeń
- trwają prace z zadaniem „Usuwanie szkód powodziowych na dł. ok. 20 m lewego wału rzeki Pszczynki w m. Jedlina, gm. Bojszowy w rejonie w km 0+100. Umowny termin zakończenia prac 15.05.2012r.
- trwają prace związane z opracowaniem dokumentacji technicznej pn. „Przebudowa i nadbudowa lewostronnego obwałowania rzeki Wisły oraz lewego wału rzeki Pszczynki od ujścia rzeki Gostynki (miejsce zakończenia nadbudowy wałów rzeki Gostynki w km 0+000 – 1+200) do nasypu kolejowego w m. Jedlina, gm. Bojszowy”;
- w czasie przeglądu nie stwierdzono uszkodzeń wału.

### Lewy wał rzeki Wisły w km 5+400 – 7+700 w m. Jedlina, gm. Bojszowy

- wał wymaga corocznej konserwacji wraz z naprawą przejazdów wałowych;
- bieżącej konserwacji wymagają przepusty wałowe wraz z odmuleniem rowów odwadniających;
- trwają prace związane z opracowaniem dokumentacji technicznej pn. „Przebudowa i nadbudowa lewostronnego obwałowania rzeki Wisły oraz lewego wału rzeki Pszczynki od ujścia rzeki Gostynki (miejsce zakończenia nadbudowy wałów rzeki Gostynki w km 0+000 – 1+200) do nasypu kolejowego w m. Jedlina, gm. Bojszowy”;
- w czasie przeglądu nie stwierdzono uszkodzeń wału.

### Obwałowanie rzeki Gostynki


- wał wymaga corocznej konserwacji, tj. wykoszenia, wygrabienia wraz z konserwacją przepustów wałowych;
- w km 4+200 – 5+600 stwierdzono lisie nory;
- trwają prace związane z zadaniem: „Budowa wałów przeciwpowodziowych rzeki Gostynki w km 1+200 – 3+000 – ETAP II w m. Bijasowice, gm. Bieruń i m. Jedlina gm. Bojszowy”. Umowny termin zakończenia prac 30.06.br.;
- planowane jest rozpoczęcie robót związanych z zadaniem pn.: „Rozbudowa wałów przeciwpowodziowych rzeki Gostynki w km 1+200 – 3+00 w m. Bijasowice, gm. Bieruń i w m. Jedlina gm. Bieruń – ETAP III wał lewy: 1+942 – 2+957, wał prawy 1+595 – 2+383”
- na odcinku od 3+000 – 4+200, tj. do most w ul. Turystycznej planowane jest zlecenie dokumentacji technicznej.
- w czasie przeglądu nie stwierdzono nowych uszkodzeń wału poza uszkodzeniami powstałymi podczas powodzi w roku 2010r, które sukcesywnie są usuwane.


## WNIOSKI I ZALECENIA:


- za konserwację wałów odpowiedzialny jest ŚZMiUW w Katowicach, który w miarę posiadanych środków finansowych będzie prowadził prace konserwacyjne oraz inwestycyjne
- ŚZMiUW w Katowicach przystąpi do likwidacji lisich nor;
- Za konserwację rowów w międzywałach oraz zawału odpowiedzialny jest właściciel rowów
- Gminna Spółka Wodna oczyści przepusty wałowe w km 4+200 – 5+600 wałów rzeki Gostynki tj. od ul. Turystycznej do kładki ERG.

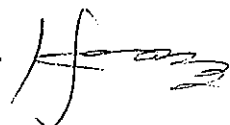
Na tym protokół zakończono. i podpisano :

1. Śląski Zarząd Melioracji  
i Urządzeń Wodnych w Katowicach  
Inspektor Nadzoru  
mgr inż. Monika Bernacka  
upr. bud. nr SKL/3186/OHOK/10


2. 

3. 

4. 

5. 

6. 

7. 

8. 



