

**Protokół Nr 7/2012
z posiedzenia Komisji Gospodarki Komunalnej
w dniu 03 września 2012 r.**

Obecni- członkowie Komisji oraz zaproszeni goście według załączonej listy obecności.

Porządek posiedzenia:

1. Omówienie Uchwały dotyczącej stawek za zajęcie pasa drogowego.
2. Opinia w sprawie aktualizacji wieloletniego planu rozwoju i modernizacji urządzeń wodociągowych w Gminie Bojszowy w zakresie roku 2012 i nowego planu na rok 2013.
3. Sprawy bieżące.

Posiedzenie otworzył Przewodniczący Komisji Stanisław Biela i poprosił o przedstawienie projektu uchwały i jej zreferowanie pana Wójta Henryka Utratę.

Ad.1.

W związku z licznymi inwestycjami prowadzonymi w pasie dróg gminnych, Rada Gminy na podstawie uchwały powinna ustalić wysokość stawek za zajęcie pasa drogowego. GPK jako firma własna będzie zwolniona z powyższych opłat. Wzór wyliczenia opłat oraz projekt uchwały zawiera załącznik nr 1 do protokołu. W głosowaniu projekt uchwały został przyjęty przez Komisję jednogłośnie.

Ad.2.

Wójt Gminy omówił również pismo dotyczące aktualizacji wieloletniego planu rozwoju i modernizacji urządzeń wodociągowych w Gminie, stanowiące Załącznik nr 2 do protokołu. Załącznik przedstawiający plan działań oraz nakłady finansowe na ich prowadzenie został poddany głosowaniu i przyjęty jednogłośnie.

Ad.3.

Odczytano pismo Wójta Gminy dotyczące poprawy bezpieczeństwa na skrzyżowaniu ulic Gaikowej i Jedlińskiej z DW 931 stanowiące Załącznik nr 3 do protokołu. Ponadto potwierdzono od września wznowienie pracy osoby przeprowadzającej dzieci przez jezdnię na skrzyżowaniu ul. Świętego Jana z DW 931.

Odczytano protokół 6/2012 z posiedzenia Komisji Gospodarki Komunalnej w dniu 28 czerwca 2012r. Treść protokołu została poddana głosowaniu.

5 głosów - za
0 głosów - przeciw
3 głosy - wstrzymujące się

W czasie posiedzenia Komisja sporządziła 2 wnioski. Załącznik nr 4 do protokołu.

Na tym protokół zakończono i podpisano.
Protokołował Krzysztof Ścierański.

PRZEWODNICZĄCY

Komisji Gospodarki Komunalnej


Stanisław Biela

Załącznik nr 1
do uchwały Nr XVII/90//2012
Rady Gminy Bojszowy
z dnia 10.09.2012 r.

Opłaty za zajmowanie pasa drogowego dróg gminnych Gminy Bojszowy, których zarządcą jest Wójt Gminy Bojszowy, na cele niezwiązane z budową, przebudową, remontem, utrzymaniem i ochroną dróg

Lp.	CEL ZAJĘCIA PASA DROGOWEGO na podstawie ustawy z dnia 21 marca	RODZAJ ZAJĘCIA PASA DROGOWEGO (rodzaj urządzeń lub obiektów)	RODZAJ ELEMENTU ZAJĘTEGO PASA DROGOWEGO	JEDNOSTKA	STAWKA OPŁATY (w złotych)
1.	Art. 40 ust. 2 punkt 1 <i>Prowadzenie robót w pasie drogowym</i>	Prowadzenie robót w pasie drogowym	Jezdnia, chodniki, place, zatoki postojowe i autobusowe, ścieżki rowerowe i ciągi piesze do 20% zajmowanej szerokości	OPŁATA ZA KAŻDY DZIEŃ ZAJĘCIA 1 m ² POWIERZCHNI PASA DROGOWEGO	2,50
			Jezdnia, chodniki, place, zatoki postojowe i autobusowe, ścieżki rowerowe i ciągi piesze powyżej 20% do 50% zajmowanej szerokości		5,00
			Jezdnia, chodniki, place, zatoki postojowe i autobusowe, ścieżki rowerowe i ciągi piesze powyżej 50% zajmowanej szerokości		8,00
			Pozostałe elementy pasa drogowego		2,50
2.	Art. 40 ust. 2 punkt 2 <i>Umieszczenie w pasie drogowym urządzeń infrastruktury technicznej niezwiązanych z potrzebami zarządzania drogami lub potrzebami ruchu drogowego</i>	Umieszczenie w pasie drogowym urządzeń infrastruktury technicznej niezwiązanych z potrzebami zarządzania drogami lub potrzebami ruchu drogowego	Nadziemne i poziome elementy pasa drogowego, z wyjątkiem drogowych obiektów inżynierskich	ROCZNA OPŁATA ZA ZAJĘCIE 1 m ² POWIERZCHNI PASA DROGOWEGO ZAJĘTEJ PRZEZ RZUT POZIOMY URZĄDZENIA	40,00
			Drogowe obiekty inżynierskie		200,00
3.	Art. 40 ust. 2 punkt 3 <i>Umieszczenie w pasie drogowym obiektów budowlanych niezwiązanych z potrzebami zarządzania drogami lub potrzebami ruchu drogowego oraz reklam</i>	Umieszczenie w pasie drogowym obiektów budowlanych niezwiązanych z potrzebami zarządzania drogami lub potrzebami ruchu drogowego z wyjątkiem reklam	Wszystkie elementy pasa drogowego	OPŁATA ZA KAŻDY DZIEŃ ZAJĘCIA 1 m ² POWIERZCHNI PASA DROGOWEGO ZAJĘTEJ PRZEZ RZUT POZIOMY OBIEKTU	1,00
			Umieszczenie w pasie drogowym reklam		OPŁATA ZA KAŻDY DZIEŃ UMIESZCZENIA 1 m ² POWIERZCHNI JEDNOSTRONNEJ REKLAMY
4.	Art. 40 ust. 2 punkt 4 <i>Zajęcie pasa drogowego na prawach wyłączności w celach innych niż wymienione w punktach 1-3 ustępu 2 art. 40</i>	Rozbiórki, przebudowy remonty budynku	Wszystkie elementy pasa drogowego z wyjątkiem jezdni	OPŁATA ZA KAŻDY DZIEŃ ZAJĘCIA 1 m ² POWIERZCHNI PASA DROGOWEGO	1,00
		Stanowisko postojowe zastrzeżone – „koperta”	Wszystkie elementy pasa drogowego z wyjątkiem jezdni		0,50
		Tymczasowe stoiska handlowe	Wszystkie elementy pasa drogowego z wyjątkiem jezdni		5,00

Załącznik nr 2
do protokołu 7/2012

GK 3.7031.30.2013

Bojszowy, dn. 11.06.2012r

Pan Marek Kumor

Przewodniczący Rady Gminy
w miejscu


Dotyczy: Aktualizacji wieloletniego planu rozwoju i modernizacji urządzeń wodociągowych w Gminie Bojszowy w zakresie roku 2012 i nowego planu na rok 2013.

Informuję, że zgodnie z wymogami art. 21 ust. 4 ustawy o zbiorowym zaopatrzeniu w wodę i zbiorowym odprowadzaniu ścieków z dnia 07.06.2001r. dokonałem sprawdzenia złożonego w dniu 18.05.2012r. przez RPWiK w Tychach S.A. wniosku o zatwierdzenie kolejnej aktualizacji wieloletniego planu rozwoju i modernizacji urządzeń wodociągowych w Gminie Bojszowy w zakresie roku 2012 oraz nowego planu dla roku 2013. Zaproponowany zaktualizowany i nowy plan jest zgodny z przepisami w/w ustawy i według mnie zabezpiecza prawidłowe utrzymanie i rozwój sieci wodociągowej bez nadmiernego wzrostu taryf na dostawę wody dla mieszkańców Gminy Bojszowy. Aktualizacja zmienia wartość koniecznych nakładów w zakresie modernizacji sieci wodociągowej przeznaczonych na poszczególne zadania w roku 2012 oraz przewiduje nakłady na modernizację sieci w 2013 roku w wysokości 310 500 zł.

Proszę o skierowanie aktualizacji planu do Komisji Gospodarki Komunalnej w celu jej ostatecznej weryfikacji. Plan ten wymaga ewentualnego podjęcia uchwały zatwierdzającej w terminie do **4.09.2012r.** Propozycję stosownej uchwały przygotuje referat EK UG Bojszowy, po uzyskaniu pozytywnej opinii komisji jw.

Nadmieniam, że w przypadku nie podjęcia uchwały w tej sprawie przez Radę Gminy w wymaganym terminie, ma zastosowanie zapis ust. 6 art. 21 ustawy jw. zgodnie z którym przedłożony i sprawdzony przez Wójta plan stanowi podstawę do określenia i jednorazowego zatwierdzenia taryf.

WÓJTA GMINY BOJSZOWY


mgr inż. Marek Kumor


Otrzymują:

1 x Przewodniczący RG Bojszowy,
1 x RTS a/a.

Załączniki:

1 x kopia wniosku o aktualizację planu wieloletniego z dn. 18.05.2012 r.






Rejonowe Przedsiębiorstwo Wodociągów i Kanalizacji w Tychach Spółka Akcyjna

SWIADCZY USLUGI
W ZAKRESIE:

- budowy przyłączy wodociągowych i kanalizacyjnych
- budowy sieci wodociągowych i kanalizacyjnych
- projektowania przyłączy wodociągowych i kanalizacyjnych
- powykonawczych pomiarów geodezyjnych
- montażu węzłów wodomierzowych
- zabudowy i plombowania wodomierzy
- prześwietlania rur kanalizacyjnych za pomocą telewizji przemysłowej
- wykrywania nieszczelności sieci wodociągowych
- czyszczenia kanalizacji sanitarnej i deszczowej
- budowy i remontu studzienek kanalizacyjnych
- wywozu nieczystości z osadników
- analizy laboratoryjnej wody i ścieków

TF/DK/12348 /12

Tychy dnia 18.05.2012r.



Szanowny Pan
mgr inż. Henryk Utrata
Wójt Gminy Bojszowy
ul. Gaikowa 35
43 - 220 Bojszowy

Dotyczy: wieloletniego planu rozwoju i modernizacji urządzeń wodociągowych i urządzeń kanalizacyjnych w Gminie Bojszowy na lata 2012 - 2013.

Szanowny Panie Wójtce,

zgodnie z art. 21 ust. 1 Ustawy z dnia 07 czerwca 2001r. o zbiorowym zaopatrzeniu w wodę i zbiorowym odprowadzaniu ścieków (tekst jednolity Dz. U. Nr 123. Poz. 858, z dnia 12 czerwca 2006r.) oraz w nawiązaniu do wcześniejszych ustaleń, Rejonowe Przedsiębiorstwo Wodociągów i Kanalizacji w Tychach Spółka Akcyjna, przedkłada w załączeniu propozycję wieloletniego planu rozwoju i modernizacji urządzeń wodociągowych i urządzeń kanalizacyjnych w Gminie Bojszowy na lata 2012 - 2013, z prośbą o podjęcie uchwały zatwierdzającej.

Plan opracowano w porozumieniu z Urzędem Gminy Bojszowy, zgodnie z kierunkami jej rozwoju w latach 2012 - 2013. W planie nie występują obiekty, które miałyby negatywny wpływ na środowisko naturalne i takie, które wymagają specjalnych zezwoleń.

I. Planowany zakres usług wodociągowych:

1. Zapewnienie zdolności posiadanych urządzeń wodociągowych do realizacji dostawy wody, w wymaganej przez odbiorców ilości i o odpowiedniej jakości, w sposób ciągły i niezawodny. Osiągniemy to poprzez szybkie i sprawne usuwanie awarii, bieżące remonty, oraz planowaną modernizację sieci wodociągowej.

Przedsiębiorstwo posiada specjalistyczny sprzęt do monitorowania sieci i lokalizacji awarii, co pozwala na szybkie i sprawne ich usuwanie.

2. Zapewnienie odpowiedniego ciśnienia wody w sieci.

Realizacja powyższego polega na całodobowym monitorowaniu, eksploatowanej przez przedsiębiorstwo sieci wodociągowej, oraz na podejmowaniu działań w zakresie jej strefowania, w celu uzyskania wymaganych parametrów.

II. Przedsięwzięcia rozwojowo - modernizacyjne na lata 2012 - 2013:

Szczegółowe przedsięwzięcia rozwojowo - modernizacyjne, planowane do wykonania w latach 2012 - 2013 przedstawia Tabela nr 1, stanowiąca załącznik do niniejszego pisma. Ponadto informujemy, że w związku z zamierzonym w okresie zimowym, sieci wodociągowej w ul. Wiklinowej, przystąpimy do jej przebudowy w trybie awaryjnym, w 2012 roku. Zakończenie i rozliczenie inwestycji w zakresie rzeczowo - finansowym nastąpi w 2013 roku. W związku z powiększeniem planowanego wcześniej zakresu wykupu sieci wodociągowej, zrealizowanej przez prywatnych inwestorów w ulicach: Trzcínowej, Grobli, Olszynki, Granicznej i Siewnej, konieczne jest przesunięcie, na ten cel, środków finansowych przeznaczonych na przebudowę sieci wodociągowej w ul. Lawendowej.



Zakończenie inwestycji w ul. Lawendowej nastąpi w 2014 roku.

III. Przedsięwzięcia racjonalizujące zużycie wody:

1. Sukcesywna wymiana istniejącej sieci wodociągowej stalowej, na rury PE.
2. Terminowa legalizacja wodomierzy i wymiana niesprawnych urządzeń.
3. Montaż wodomierzy strefowych, ze zdalnym odczytem, dla monitoringu sieci.
4. Bieżąca kontrola strat wody, analiza przyczyn tych strat, oraz ich eliminowanie.

IV. Nakłady inwestycyjne w latach 2012 – 2013:

Zakresy rzeczowe, oraz nakłady finansowe dla poszczególnych zadań, planowanych do wykonania w latach 2012 – 2013 przedstawia szczegółowo Tabela nr 1, stanowiąca załącznik do niniejszego pisma.

V. Sposoby finansowania planowanych inwestycji:

Realizacja planowanych zadań inwestycyjnych, finansowana będzie ze środków własnych przedsiębiorstwa, odpowiadających odpisom amortyzacyjnym od posiadanej na stanie majątkowym sieci wodociągowej.

Z poważaniem,

WICEPREZES ZARZĄDU
Dyrektor ds. Technicznych

mgr inż. Marek Dygott

PREZES ZARZĄDU
Dyrektor Główny

mgr inż. Krzysztof Zimowski

TABELA NR 1

**WIELOLETNI PLAN ROZWOJU I MODERNIZACJI URZĄDZEŃ WODOCIĄGOWYCH I URZĄDZEŃ
KANALIZACYJNYCH W GMINIE BOJSZOWY, NA LATA 2012-2013**

Lp.	OBIEKT	ŚREDNICA /mm/	DŁUGOŚĆ /m/	NAKLADY /zł/
I				
MODERNIZACJA SIECI WODOCIĄGOWEJ W 2012 ROKU				
1	ul. Kręta	160/32	Projekt (2 800)	55 000,00
2	ul. Ruchu Oporu	110/90		13 500,00
3	Mapa numeryczna sieci wodociągowej na terenie Gminy Bojszowy (GIS)		77	52 000,00
4	Przyłącza, sięgacze, wykup, awaryjna przebudowa	110/63/32	400	79 500,00
RAZEM 2012 ROK				477
MODERNIZACJA SIECI WODOCIĄGOWEJ W 2013 ROKU				
1	ul. Wiklinowa	160/110/32	920	250 000,00
2	Przyłącza, sięgacze, wykup, awaryjna przebudowa	110/63/32	300	60 500,00
RAZEM 2013 ROK				1 220
				310 500,00

WICEPREZES ZARZĄDU
Dyrektor ds. Technicznych

mgr inż. Marek Dygott

PREZES ZARZĄDU
Dyrektor Naczelny

mgr inż. Krzysztof Zakworski

RTS-7040/74/10-12

Bojszowy, dn. 08.08.2012r


Przewodniczący Komisji Gospodarki
Komunalnej
Rady Gminy Bojszowy
w miejscu

Pan Stanisław Biela

Dotyczy: poprawy warunków bezpieczeństwa na skrzyżowaniu DW 931 (ul. Gościnniej) i drogi powiatowej (ul. Gaikowa i Jedlińska) w Bojszowy – budowa sygnalizacji świetlnej.

W załączeniu przekazuję kopię kolejnego pisma otrzymanego z Głównego Inspektoratu Transportu Drogowego Delegatury Śląskiej dotyczącego przedmiotowej sprawy (odpowieź na moją kolejną prośbę z dnia 25.06.2012r.). W chwili obecnej wyczerpałem już formalne możliwości interwencji i będę oczekiwał na ponowną analizę zgłoszonej lokalizacji urządzenia rejestrującego w kolejnym etapie budowy Systemu Nadzoru nad Ruchem Drogowym, zgodnie z zapewnieniem złożonym przez GITD (w ostatnim zdaniu w/w pisma).

Dalsze monitorowanie sprawy prowadzić będą pracownicy referatu GK Urzędu Gminy Bojszowy.

WÓJT GMINY BOJSZOWY

mgr inż. Henryk Ustrata

Otrzymują:

1 x Adresat,
1 x GK a/a.

Załączniki:

1 x kopia pisma GITD z dn. 30.07 br.



(377)

GŁÓWNY INSPEKTORAT
TRANSPORTU DROGOWEGO
DELEGATURA ŚLĄSKA
40-599 Katowice
ul. Żeliwna 38

Katowice dn. 30.07.2012

Egz. nr 1

L.dz. DEL.KTW.W.CAN.070.18.2012.0050.2

WPLYNEŁO	
Urząd Gminy Bojszowy	
2012-08-03	
Licz. 4397	Koszt za:
Podpis	

W sprawie: Bojszowy
WÓJT GMINY BOJSZOWY
PAN
Henryk UTRATA

W nawiązaniu do otrzymanego - za pośrednictwem Wojewódzkiego Inspektora Transportu Drogowego w Katowicach - pisma Pana z dnia 25.06.2012r. L. dz. RTS - 7040 / 74 / 10 - 12 w sprawie zainstalowania przez GITD obudowy stacjonarnego urządzenia rejestrującego - fotoradaru w ciągu DW 931 - w rejonie skrzyżowania z ul. Gaikową i Jedlińską w Bojszowach informuję, iż w przedmiotowej sprawie podjęte zostały stosowne czynności.

W ramach prowadzonego postępowania w celu oceny zasadności instalacji urządzenia w lokalizacji wskazanej w przywołanym na wstępie piśmie dokonano lustracji miejsca oraz - na podstawie danych uzyskanych z Komendy Powiatowej Policji w Bieruniu - przeprowadzono analizę bezpieczeństwa w ruchu drogowym na w/w odcinku drogi.

Z otrzymanych z Komendy Powiatowej Policji w Bieruniu danych statystycznych dot. zagrożenia bezpieczeństwa ruchu drogowego w m. Bojszowy w ciągu DW 931 wynika, że w okresie ostatnich trzech lat w proponowanej lokalizacji tj. rejon skrzyżowania z ul. Gaikową i Jedlińską zaistniało 5 wypadków oraz 8 kolizji drogowych - w tym tylko 1 zdarzenie (wypadek drogowy) spowodowane niedostosowaniem prędkości do warunków ruchu). Istotnym jest fakt, iż na tym odcinku drogi Policja nie odnotowała zdarzenia ze skutkiem śmiertelnym.

Pragnę zauważyć, iż zgodnie z dotyczącym problematyki ujawniania za pomocą stacjonarnych urządzeń rejestrujących przypadków przekraczania dopuszczalnej prędkości zapisem art. 129h ust. 5 Ustawy z dnia 29 października 2010r. o zmianie ustawy Prawo o ruchu drogowym oraz niektórych innych ustaw (Dz. U z 2010r. Nr 225 poz. 1466) instalowana i używana powinna być obudowa wraz z urządzeniem rejestrującym, przy czym lokalizacja w pasie drogowym urządzeń rejestrujących oraz obudów na te urządzenia winna uwzględniać przyczyny i lokalizację wypadków drogowych.

Obecnie w Głównym Inspektoracie Transportu Drogowego trwają prace nad budową Automatycznego Systemu Nadzoru nad Ruchem Drogowym, w ramach, którego wytypowano na terenie całego kraju 300 miejsc charakteryzujących się najwyższym stopniem zagrożenia bezpieczeństwa ruchu drogowego. W miejscach tych stacjonarne urządzenia rejestrujące będą instalowane w pierwszej kolejności.

Proponowana lokalizacja w Bojszowach nie znalazła się na wspomnianej liście.

Dodaję, iż lokalizacja, będąca przedmiotem wniosku Pana Wójta zostanie poddana ponownej analizie w kolejnym etapie budowy Systemu.

Wyk. 2 egz.-M.S.
1. egz.-adresat,
2. egz.-a/a


Z poważaniem
NACZELNIK WYDZIAŁU
MB
Mariola Noszczyk-Będkowska

WNIOSKI
Z posiedzenia Komisji

Gospodarki Komunalnej
w dniu 03. września 2012 r.

1. Treść wniosku:

Udrożnić rów odwadniający przy ulicy Ddnej na wysokości posesji powstała Śmierkot oraz wyprostować znak drogowy.


podpis zgłaszającego wniosek


Głosowanie wniosku:

Za: 8

Przeciw: 0


Wstrzymujący się: 0

Wniosek uzyskał / ~~nie uzyskał~~ akceptacji Komisji.


podpis przewodniczącego komisji

2. Treść wniosku:

Przesłaniać drzewa wzdłuż całej Alei Popietuski przysłaniające światło z latarni oraz wyeksponowanie klosze w lampach latarni.
wyczyścić śmieć


podpis zgłaszającego wniosek

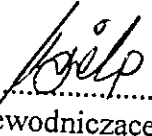
Głosowanie wniosku:

Za: 8

Przeciw: 0

Wstrzymujący się: 0

Wniosek uzyskał / ~~nie uzyskał~~ akceptacji Komisji.


podpis przewodniczącego komisji