


**ZAŁĄCZNIK NR 1**

DO UCHWAŁY NR .....  
**RADY MIASTA BOJSZOWY**  
 Z DNIA .....

MIĘSCOWY PLAN ZAGOSPODAROWANIA  
 PRZESTRZENNEGO DLA OBSZARU  
 POŁOŻONEGO W REJONIE UL. RUCHU OPORU  
 W MIEJSCOWOŚCI BOJSZOWY NOWE

RYСУNEK PLANU SKALA 1 : 1000



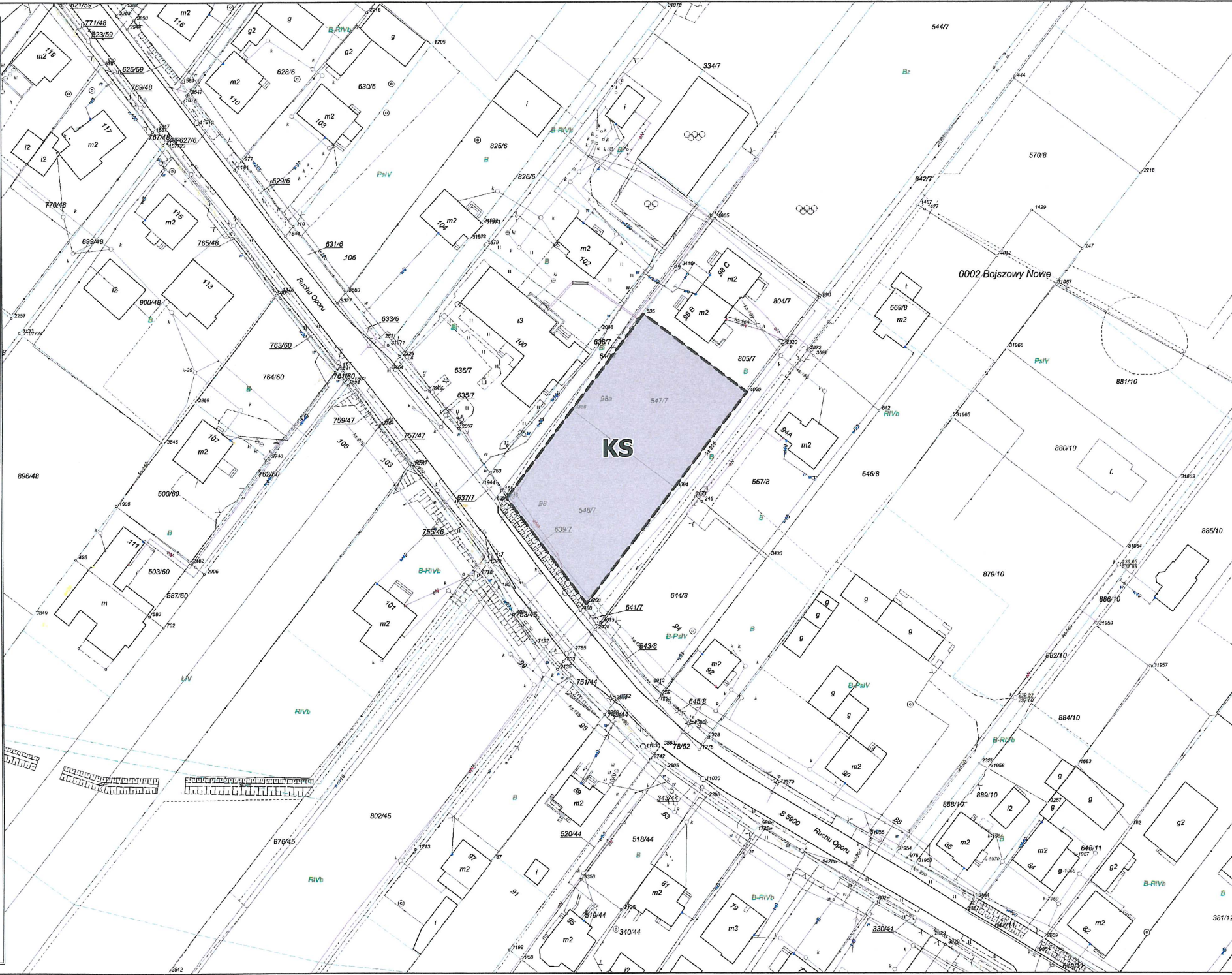
LEGENDA

Oznaczenia obowiązujące


- granica obszaru objętego miejscowym planem zagospodarowania przestrzennego
- linie rozgraniczające tereny o różnym przeznaczeniu lub różnych zasadach zagospodarowania
- KDS teren komunikacji - parking

Oznaczenia informacyjne

- w istniejąca sieć wodociągowa
- ks istniejąca sieć kanalizacji sanitarnej
- kd istniejąca sieć kanalizacji deszczowej
- eN istniejąca sieć elektroenergetyczna



**WYRYS ZE "STUDIUM UWARUNKOWAŃ I KIERUNKÓW ZAGOSPODAROWANIA PRZESTRZENNEGO GMINY BOJSZOWY" ZATWIERDZONEGO UCHWAŁĄ NR XXXII/167/01 RADY GMINY BOJSZOWY Z DNIA 26 PAŹDZIERNIKA 2001R. Z POŹN. ZM.**



- granica obszaru objętego miejscowym planem zagospodarowania przestrzennego
- GŁÓWNE KIERUNKI DZIAŁAŃ W OBSZARZE POPRAWY SRODOWISKA I ŻYCIA MIESZKAŃCÓW GMINY**
- obszary na których należy sukcesywnie ograniczyć poziom wody gruntowej ze względu na przekazywane wartościom mieszkaniowych i gospodarki publicznej ustaleniach zgodnych z przepisami prawa
  - obszary zielone i terenów zielonych, które mogą być adaptowane dla funkcji gospodarczych (krajowych)
  - niebezpieczne odcinki dróg konieczna elewacja odwodnienia
  - rejonowe i halasy w/w skrzyżowaniach i odcinkach dróg wymagające uzgodnienia do zabudowy mieszkalnej
  - doliny rzek przeznaczone do naturalizacji w całości lub częściowo
  - odcinki rzek przeznaczone do naturalizacji
  - miejsca występowania odpadów organicznych i tyfusowatych regulacji do normalizacji i rekultywacji
  - obszar przeznaczony do rekultywacji rejonu przy ul. Słowackiego w części ośrodkowej
- OBSZARY WYKORZYSTANE DO ADAPTACJI**
- tereny usługowo-usługowe do adaptacji
  - tereny usługowo-usługowe do adaptacji
  - tereny usługowo-usługowe do adaptacji
  - cmentarze ze strefą do adaptacji
- OBSZARY WSKAZANE DO ZABUDOWY**
- tereny mieszkalno-usługowe posiadające zgodę na zmianę użytkownika rolnej
  - tereny mieszkalno-usługowe wymagające uzyskania zgody na zmianę użytkownika rolnej
  - tereny rolno-mieszkalnego
  - tereny wytwórczości przemysłowo-usługowej
  - strefy ochronne krajobrazu naturalnego
  - tereny odcienne rejonowe i odcienne w/w planowanych do poszerzenia wraz ze strefą
  - tereny usług turystyki i sportu
  - granice terenów przeznaczonych dla budownictwa zorganizowanego
  - ośrodki usługowe i rekreacji
- KIERUNKI ROZWOJU KOMUNIKACJI**
- droga w/w skrzyżowaniu do adaptacji i modernizacji
  - projektowana linia główna ruchu przystankowa 0p/12
  - projektowana droga ekspresowa S122 w/w skrzyżowaniu z drogą publiczną
  - DPL droga ponadlokalna do adaptacji i modernizacji
  - GDL główne drogi lokalne do adaptacji i modernizacji
  - PDL planowana droga lokalna do adaptacji i modernizacji
  - BDK linie kolejowe
- GŁÓWNE KIERUNKI DZIAŁAŃ W OBSZARZE OCHRONY I ODPORNEGO ZAGOSPODAROWANIA ZASOBÓW PRZYRODNYCH GMINY O ZNACZENIU LOKALNYM I PONADLOKALNYM**
- doliny rzeczne z przepięciem elementów naturalnych wymagających ochrony
  - strefy ochronne odcienne w/w strefach odcienne lub w grupach wymagających ochrony przed skutkami powodzi
  - tereny odcienne w/w strefach odcienne wymagające opracowania planu szeregowego
  - granice zespołu pszczyńskich parków krajobrazowych (warariant I i II)
  - granice odcienne zespołu pszczyńskich parków krajobrazowych (warariant I i II)
  - granice odcienne zespołu pszczyńskich parków krajobrazowych (warariant I i II)
  - wody powierzchniowe
  - stawy i podmiany
  - odcienne w/w podziemnych wysięki jaroski
- OBSZARY ROZWIĘZIŁY PRZESTRZENI PRODUKCYJNEJ**
- kompleksy małej architektury, atrakcyjnych i w/w miejsc w/w klasach 1-4 i 5
  - w/w miejsca objęte planem miejscowym z zabudową trwałą
  - tereny objęte z ograniczonym dopuszczeniem zabudowy związanej z produkcją rolną
- OBSZARY OBLICZAJĄCE OCHRONA BIODORSKĄ KULTUROWĄ**
- obiekty wpisane do rejestru zabytków
  - zabytkowe założenia parkowe
  - zabytkowy cmentarz
  - strefa A - ochrony konserwatorskiej
  - strefa B - ochrony konserwatorskiej
  - strefa C - ochrony konserwatorskiej
  - strefa W - ochrony konserwatorskiej
  - strefa J - ochrony konserwatorskiej
  - stanowiska archeologiczne
  - proponowane lokalizacje zabytkowego meznia
- OBSZARY WYKORZYSTANE DO ADAPTACJI**
- tereny odcienne rejonowe i odcienne w/w planowanych do poszerzenia wraz ze strefą
  - tereny odcienne rejonowe i odcienne w/w planowanych do poszerzenia wraz ze strefą
  - tereny odcienne rejonowe i odcienne w/w planowanych do poszerzenia wraz ze strefą
  - tereny odcienne rejonowe i odcienne w/w planowanych do poszerzenia wraz ze strefą
- KIERUNKI ROZWOJU INFRASTRUKTURY TECHNICZNEJ**
- WAPUL projektowany wodociąg w/w
  - WAPSO projektowana linia główna ruchu przystankowa 0p/12
  - WAPSO projektowana droga ekspresowa S122 w/w skrzyżowaniu z drogą publiczną
  - WAPSO droga ponadlokalna do adaptacji i modernizacji
  - WAPSO GDL główne drogi lokalne do adaptacji i modernizacji
  - WAPSO PDL planowana droga lokalna do adaptacji i modernizacji
  - WAPSO BDK linie kolejowe
- UKŁAD TURYSTYCZNY**
- OLT ośrodek turystyczny
  - SK skansen
  - SW stacja wodna
  - LM lokalizacja w/w wysiedlenia
  - SZ szlaki turystyczne-piesze
  - DY dyskoteka
  - ST strategiczne obszary rekreacji i w/w