








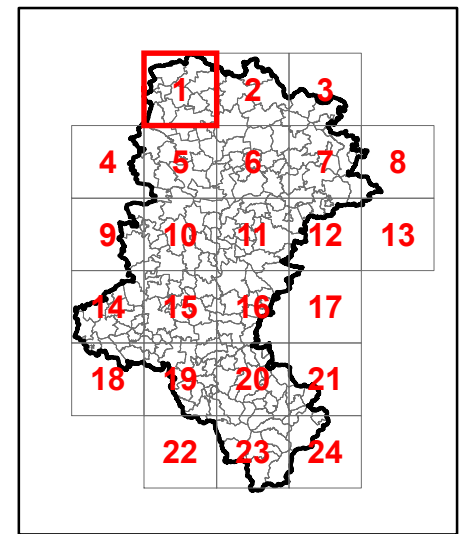
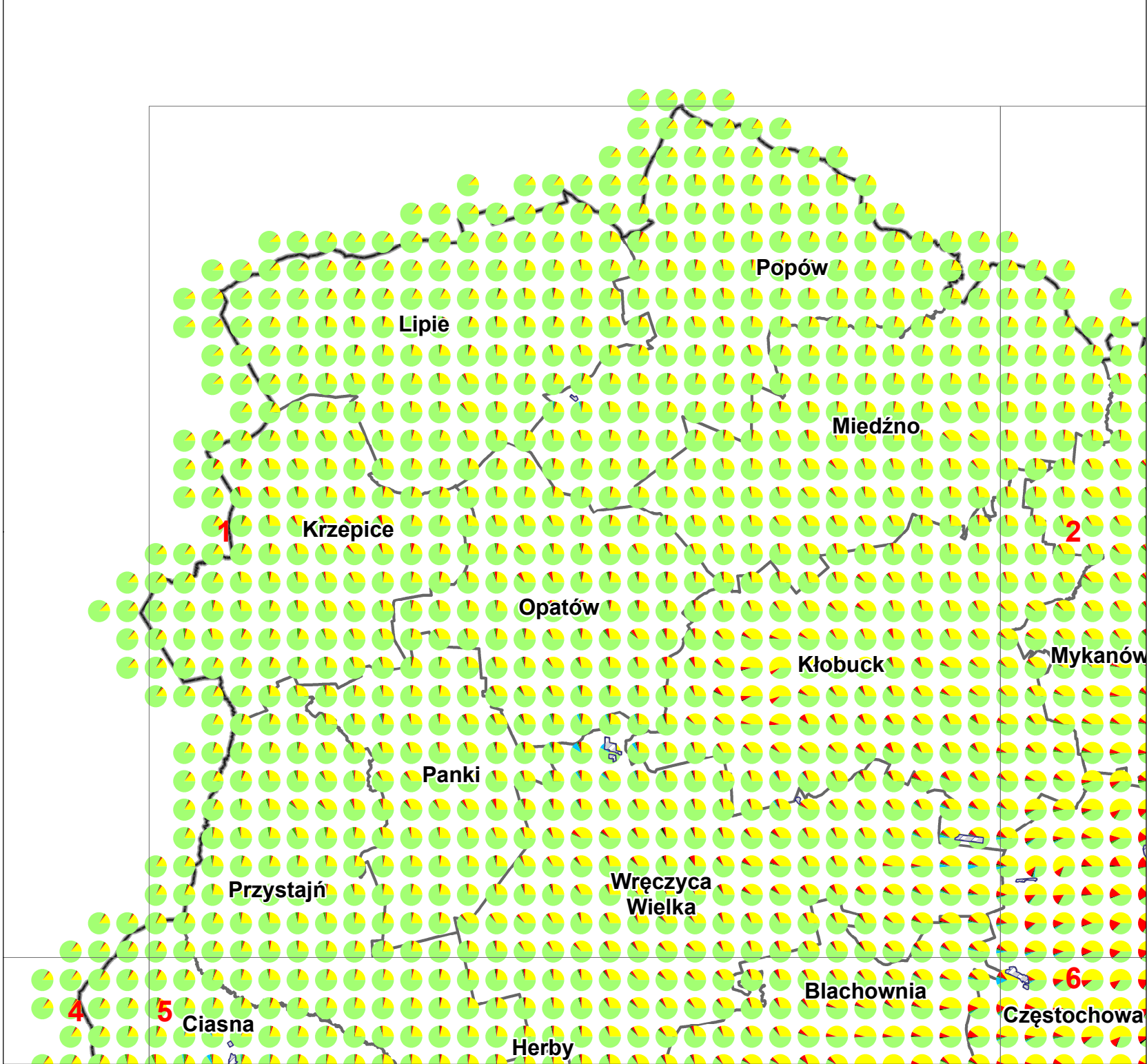












Udziały źródeł w stężeniach średniorocznych pyłu PM10

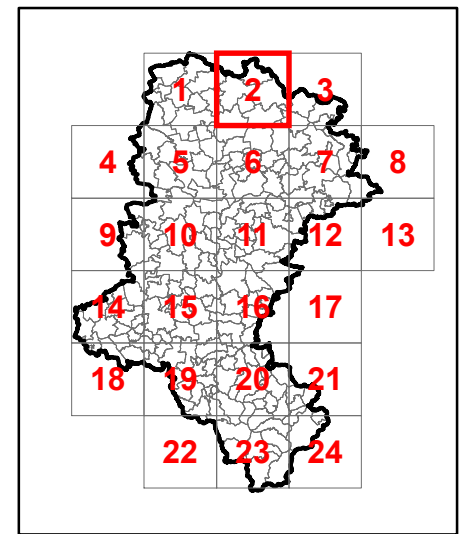
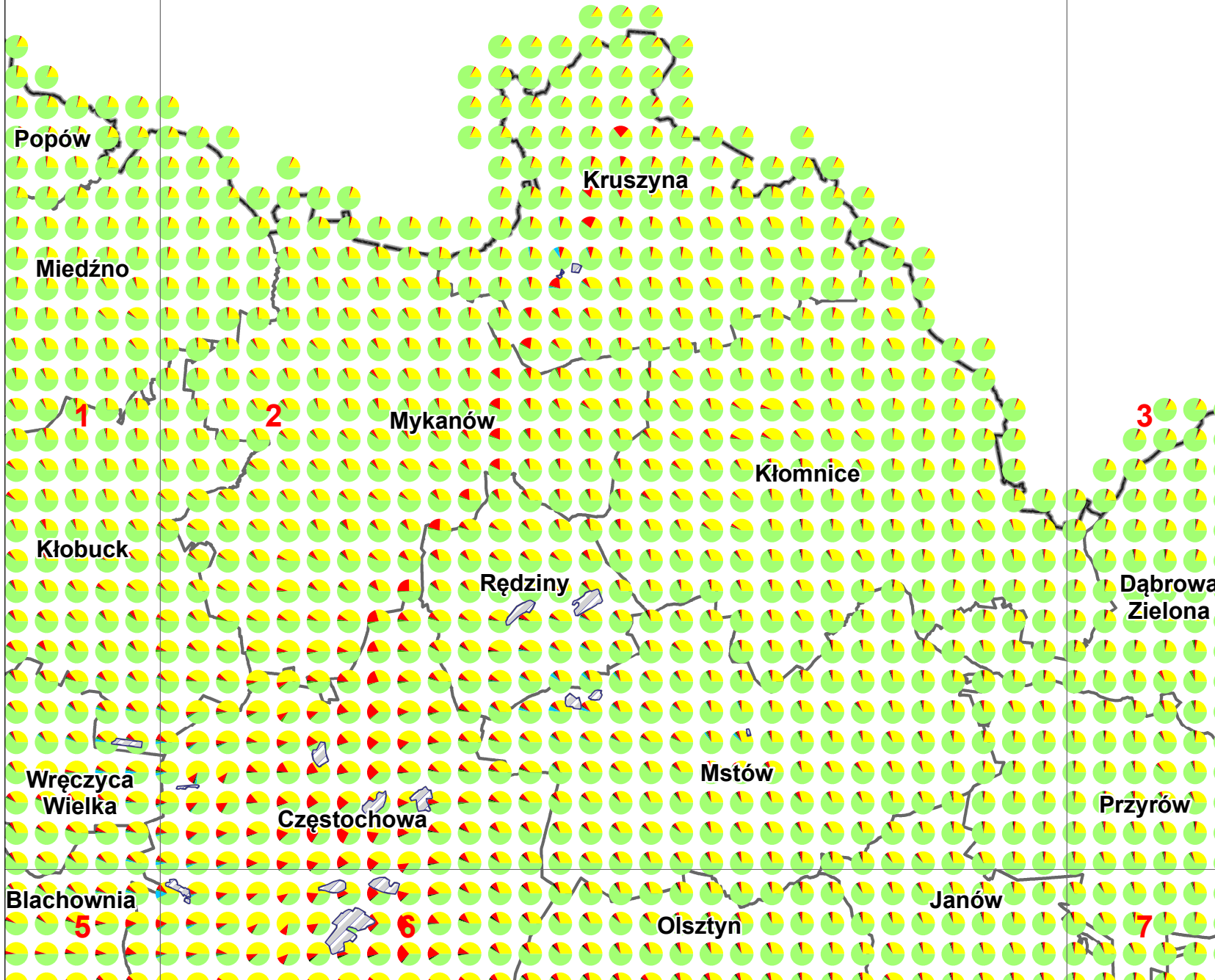
-  źródła powierzchniowe
-  źródła liniowe
-  źródła punktowe
-  źródła rolnicze
-  źródła niezorganizowane
-  tło ponadregionalne
-  obszary przemysłowe
-  granice gmin
-  granice województwa














Udziały źródeł w stężeniach średniorocznych pyłu PM10

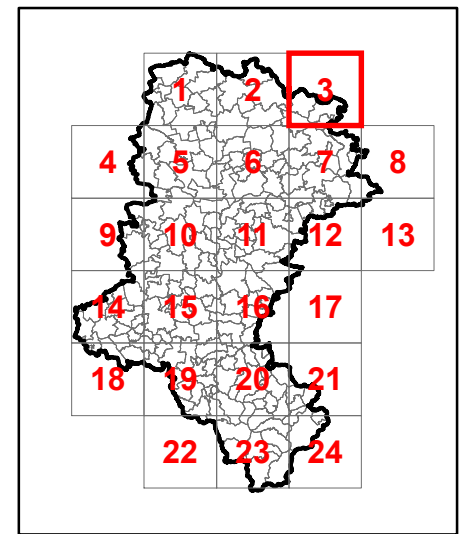
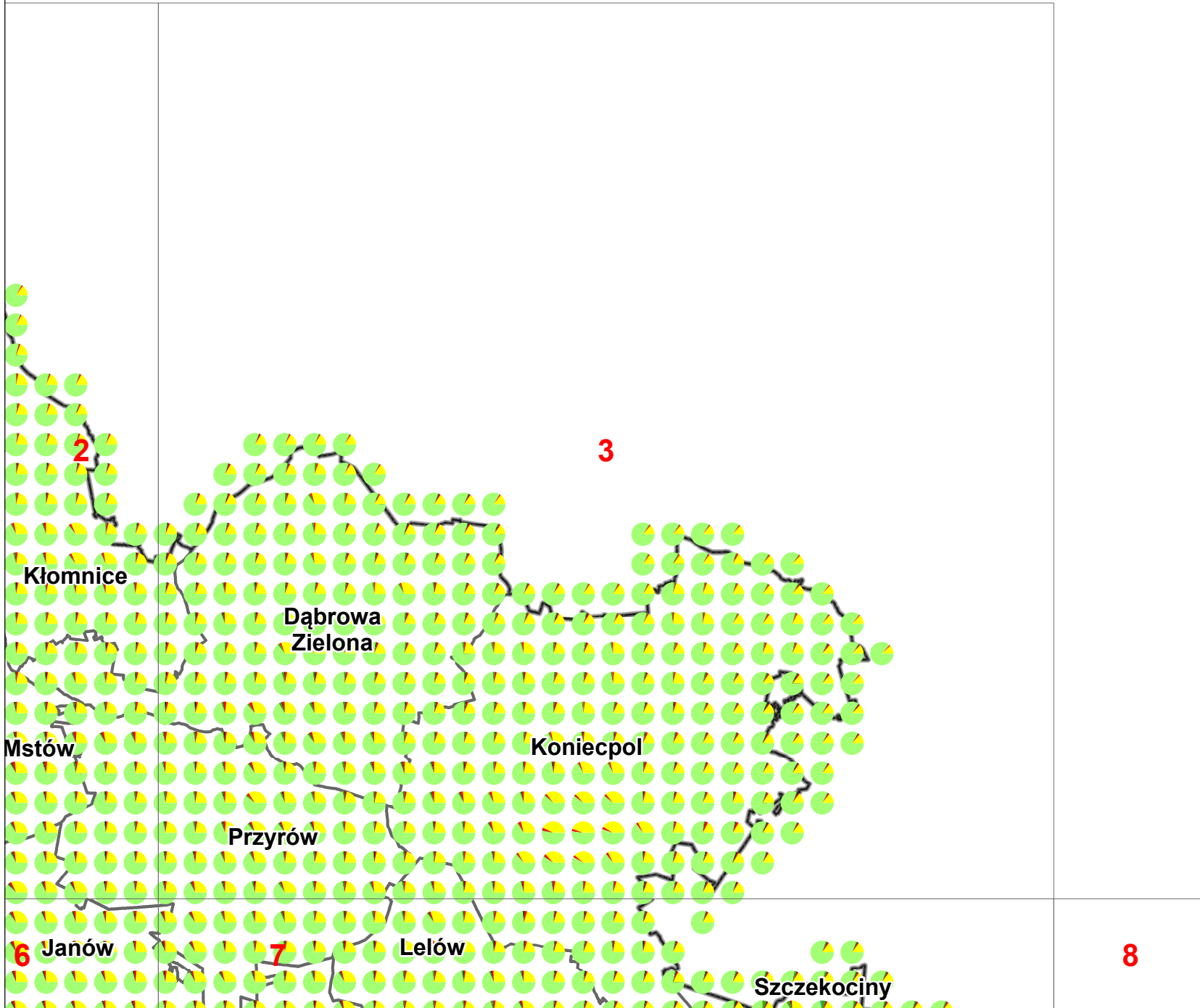
-  źródła powierzchniowe
-  źródła liniowe
-  źródła punktowe
-  źródła rolnicze
-  źródła niezorganizowane
-  tło ponadregionalne
-  obszary przemysłowe
-  granice gmin
-  granice województwa





Udziały źródeł w stężeniach średniorocznych pyłu PM10

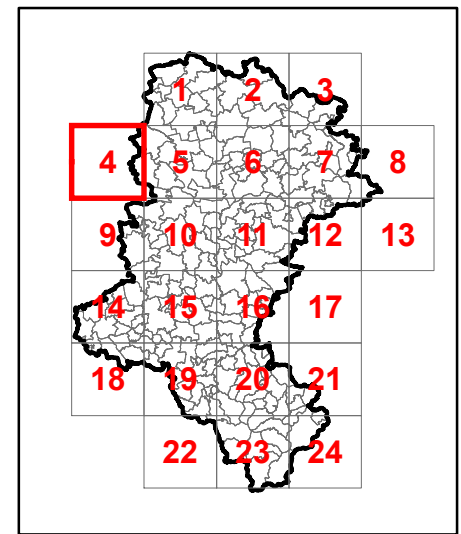
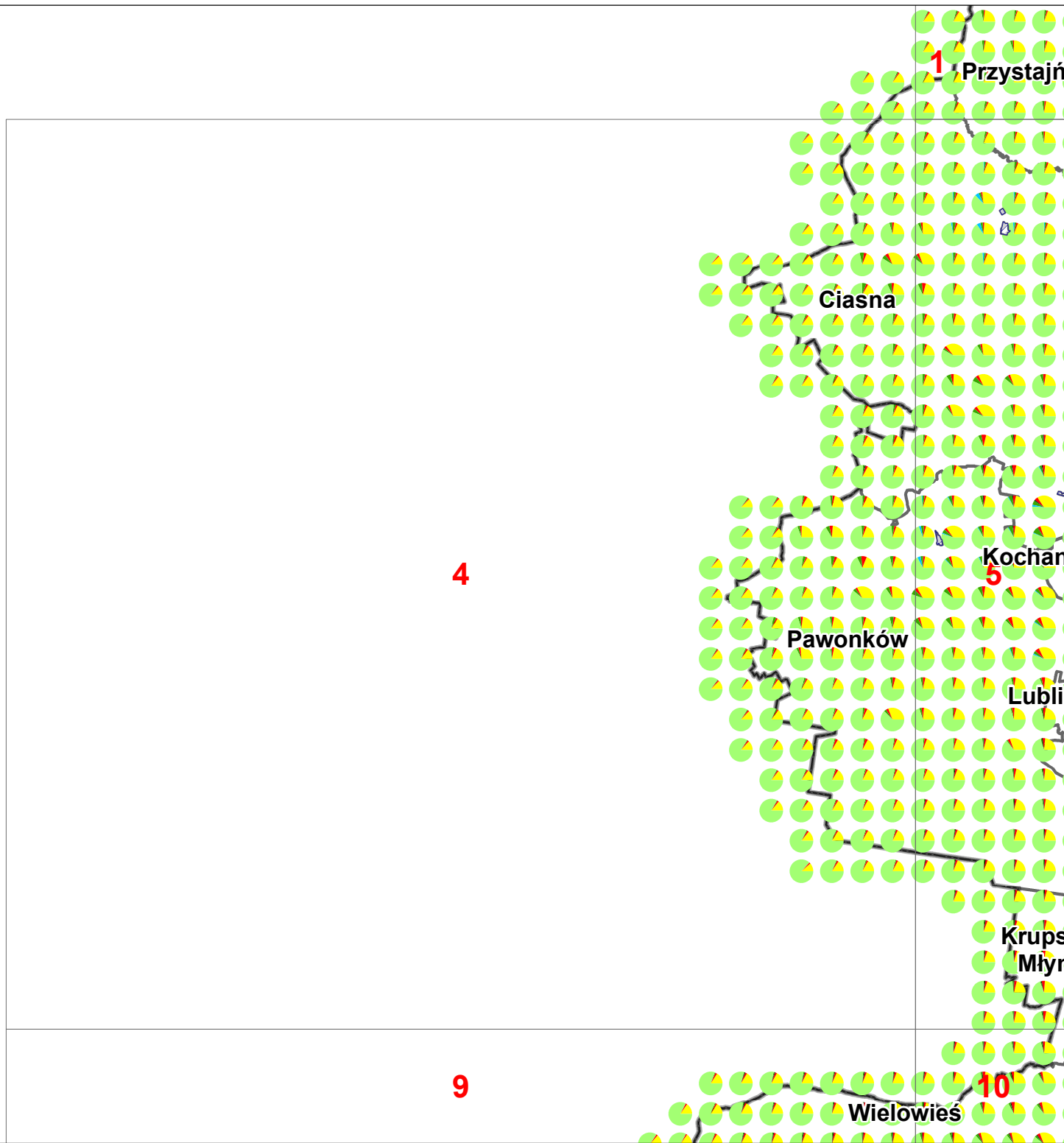
-  źródła powierzchniowe
-  źródła liniowe
-  źródła punktowe
-  źródła rolnicze
-  źródła niezorganizowane
-  tło ponadregionalne
-  obszary przemysłowe
-  granice gmin
-  granice województwa





Udziały źródeł w stężeniach średniorocznych pyłu PM10

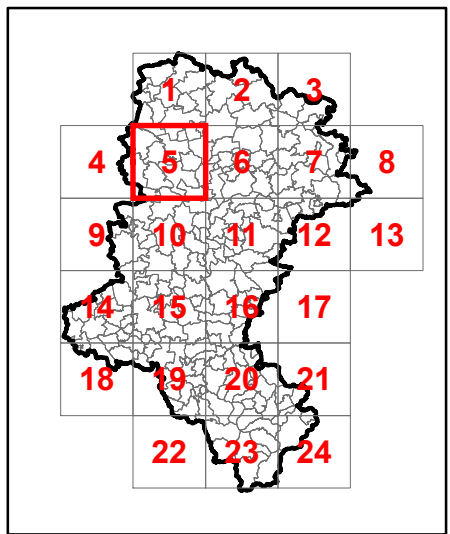
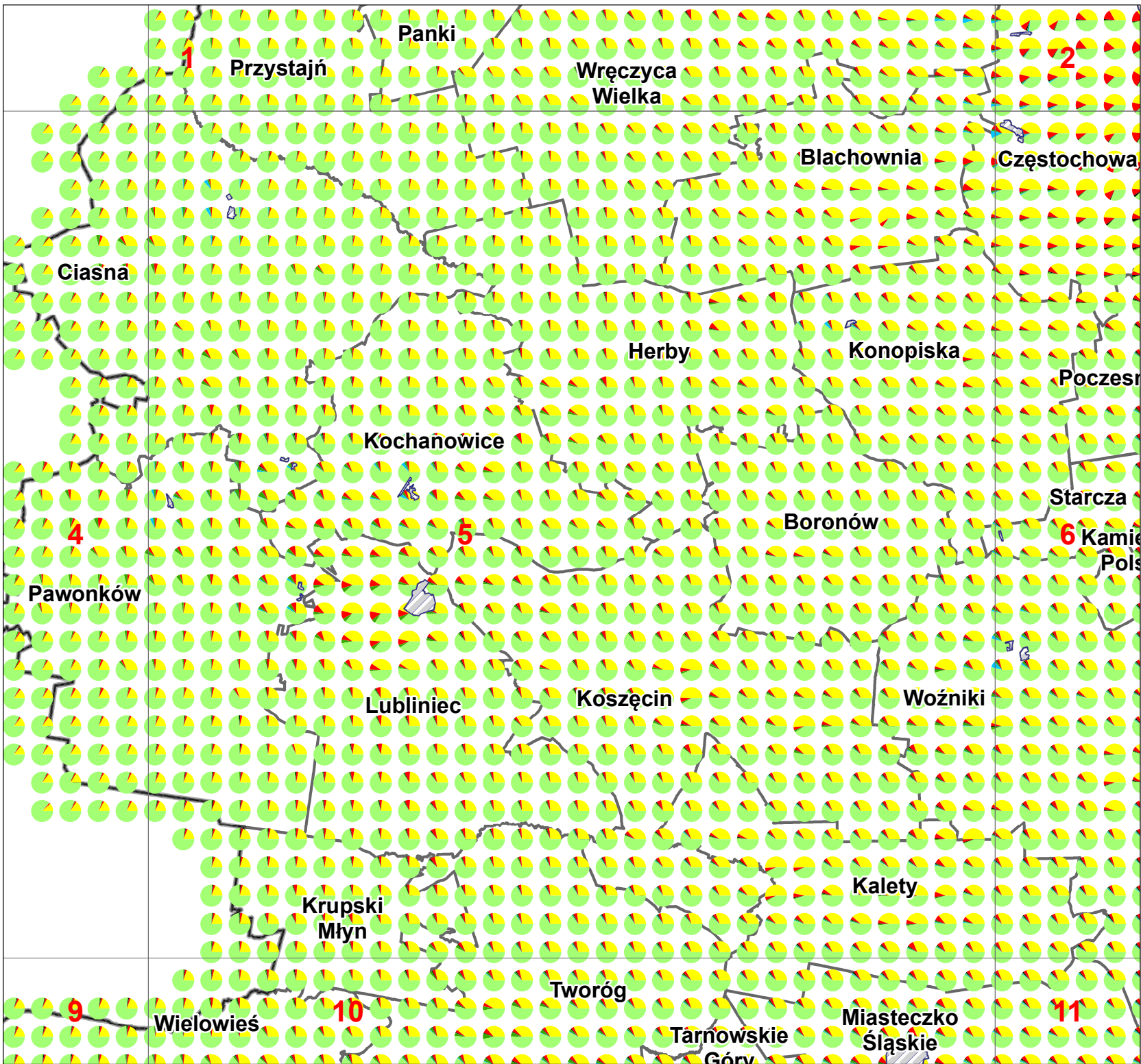
- źródła powierzchniowe
- źródła liniowe
- źródła punktowe
- źródła rolnicze
- źródła niezorganizowane
- tło ponadregionalne
- obszary przemysłowe
- granice gmin
- granice województwa

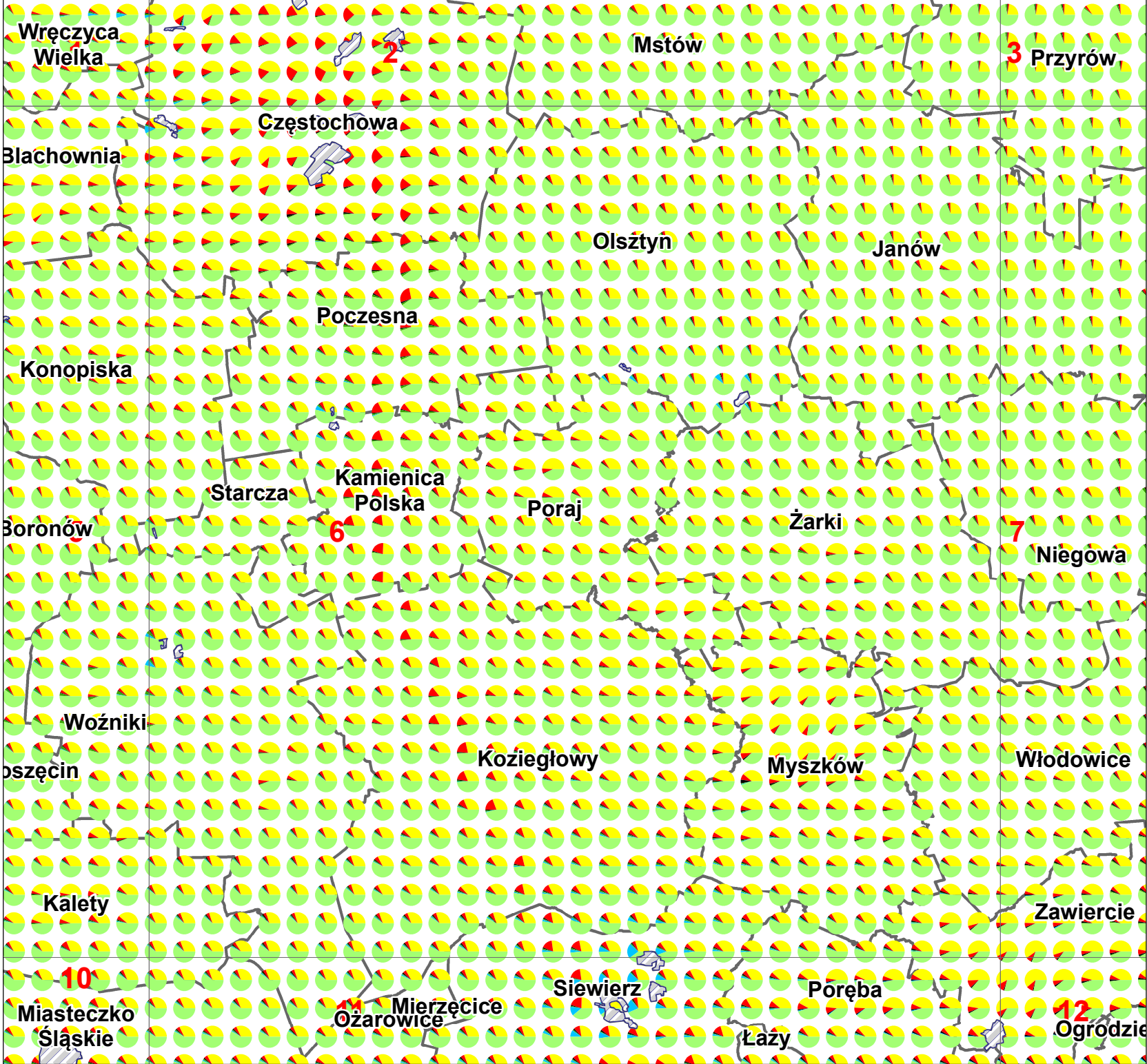





Udziały źródeł w stężeniach średniorocznych pyłu PM10

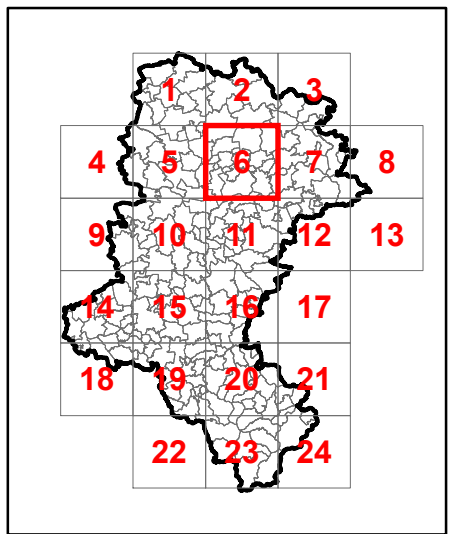
-  źródła powierzchniowe
-  źródła liniowe
-  źródła punktowe
-  źródła rolnicze
-  źródła niezorganizowane
-  tło ponadregionalne
-  obszary przemysłowe
-  granice gmin
-  granice województwa

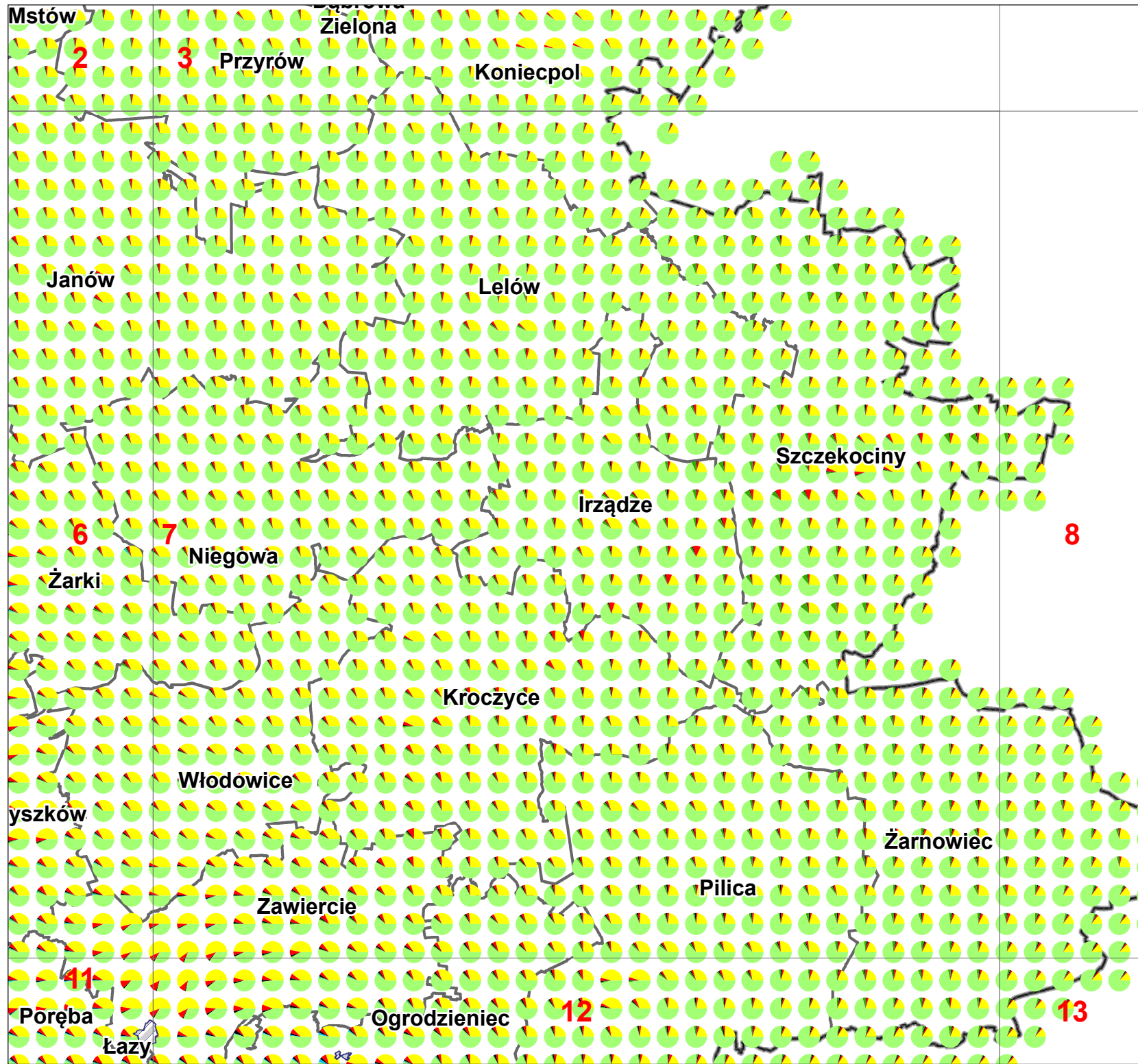




Udziały źródeł w stężeniach średniorocznych pyłu PM10

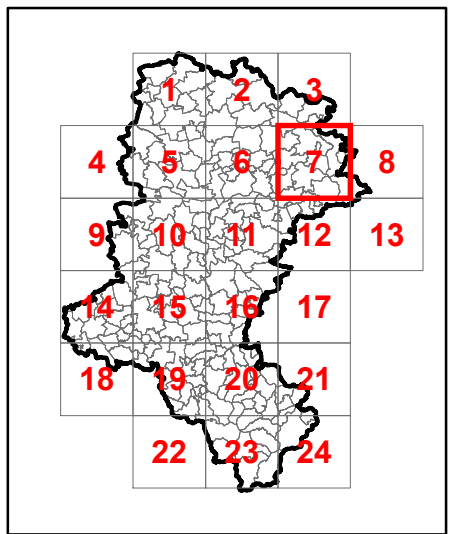
-  źródła powierzchniowe
-  źródła liniowe
-  źródła punktowe
-  źródła rolnicze
-  źródła niezorganizowane
-  tło ponadregionalne
-  obszary przemysłowe
-  granice gmin
-  granice województwa














Udziały źródeł w stężeniach średniorocznych pyłu PM10

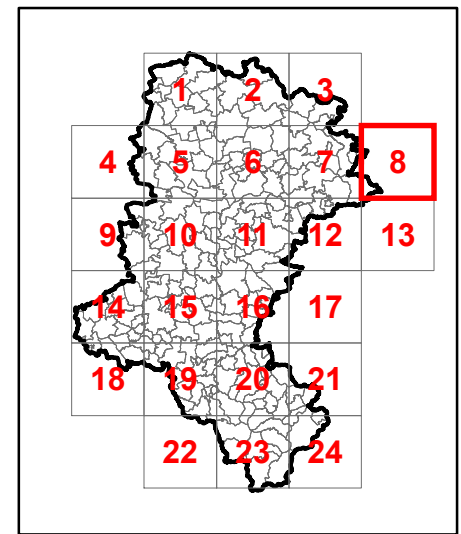
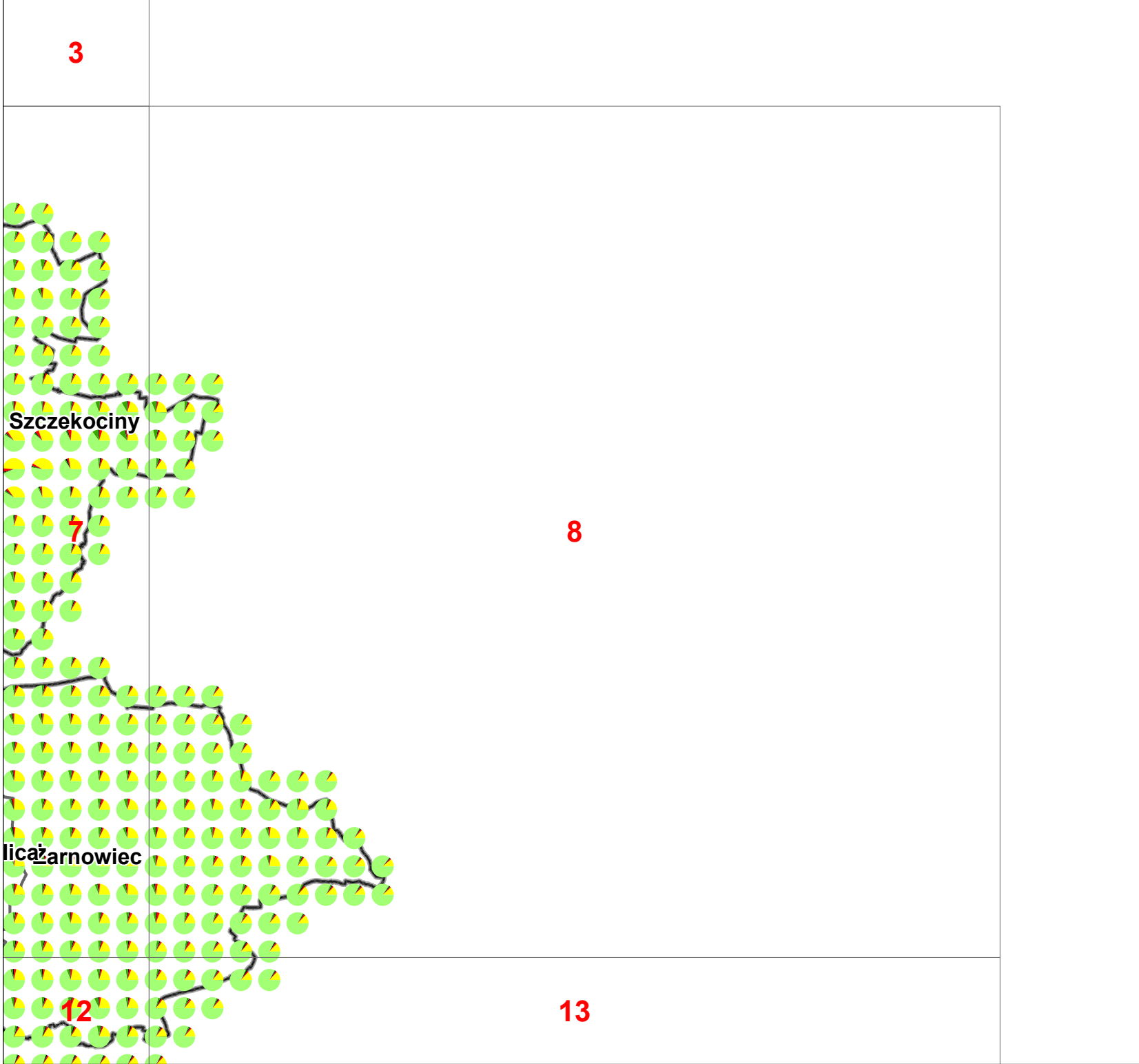
-  źródła powierzchniowe
-  źródła liniowe
-  źródła punktowe
-  źródła rolnicze
-  źródła niezorganizowane
-  tło ponadregionalne
-  obszary przemysłowe
-  granice gmin
-  granice województwa












Udziały źródeł w stężeniach średniorocznych pyłu PM10

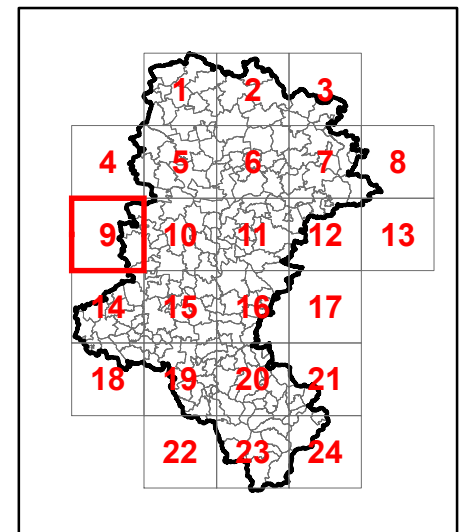
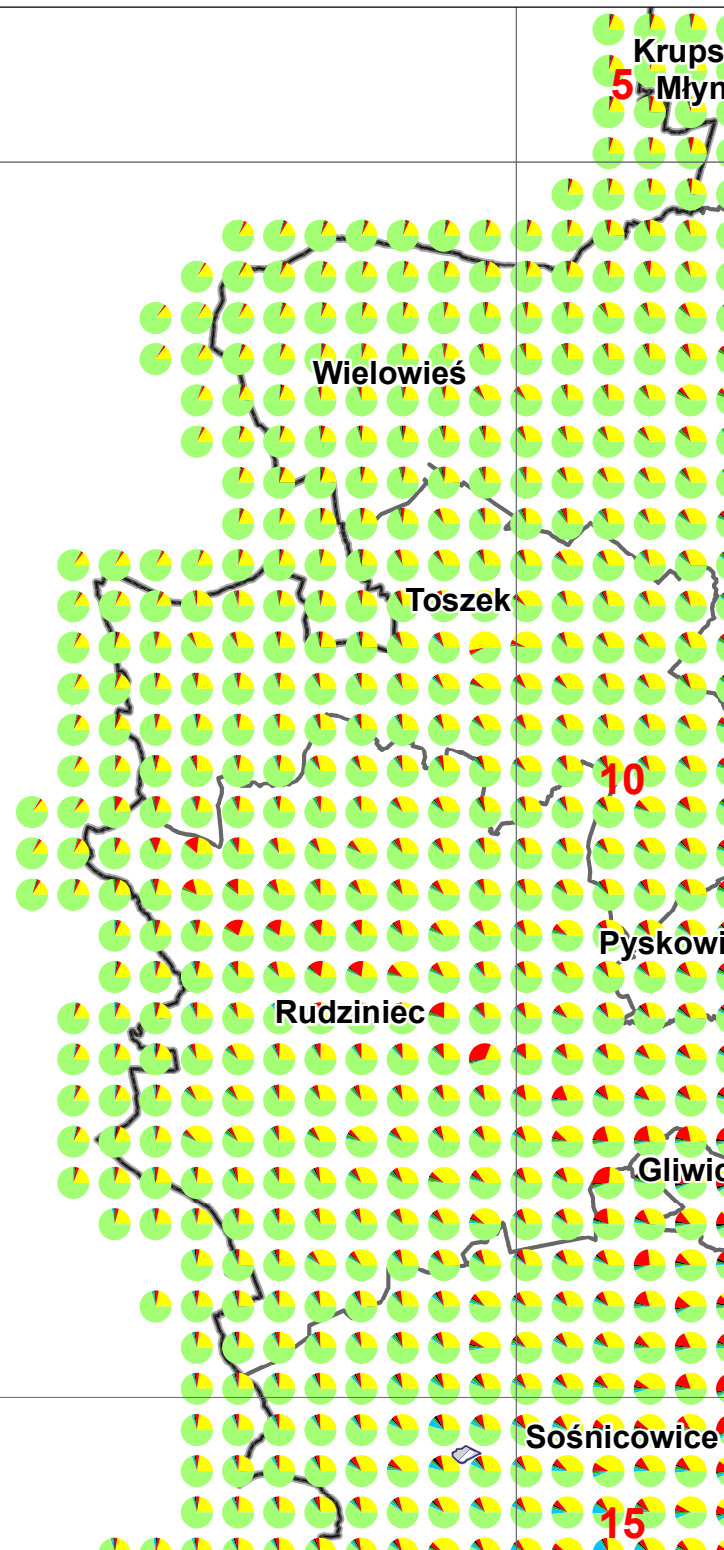
-  źródła powierzchniowe
-  źródła liniowe
-  źródła punktowe
-  źródła rolnicze
-  źródła niezorganizowane
-  tło ponadregionalne
-  obszary przemysłowe
-  granice gmin
-  granice województwa

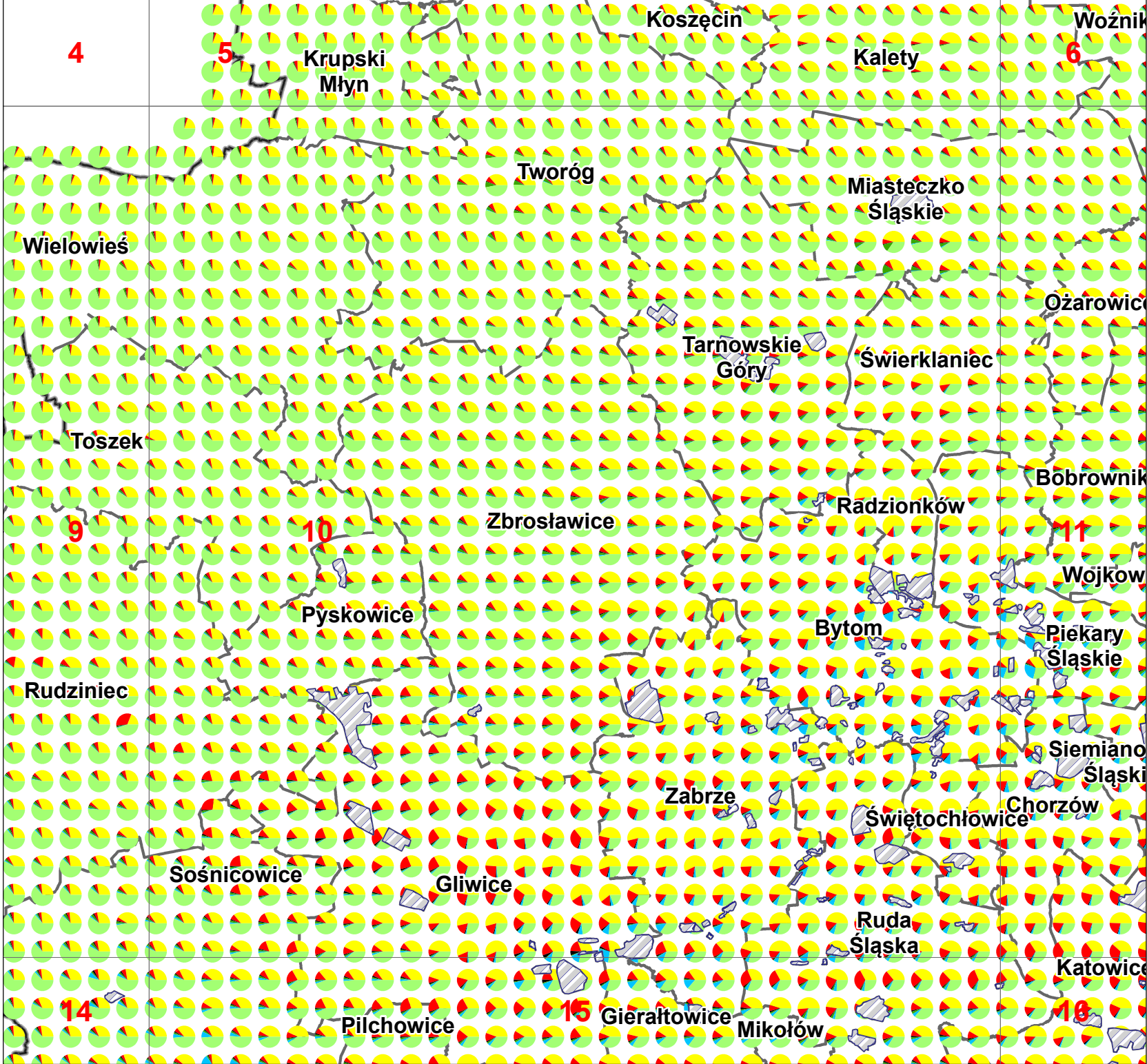




Udziały źródeł w stężeniach średniorocznych pyłu PM10

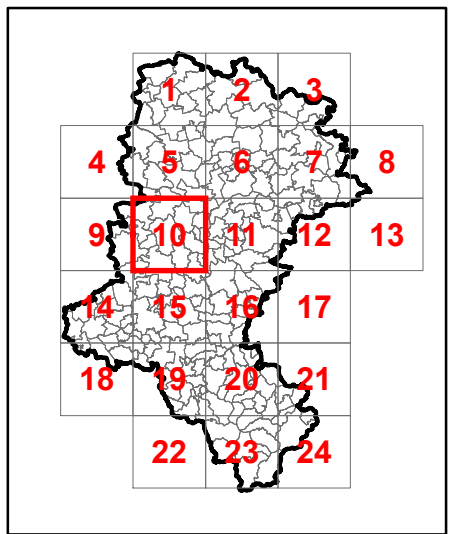
-  źródła powierzchniowe
-  źródła liniowe
-  źródła punktowe
-  źródła rolnicze
-  źródła niezorganizowane
-  tło ponadregionalne
-  obszary przemysłowe
-  granice gmin
-  granice województwa

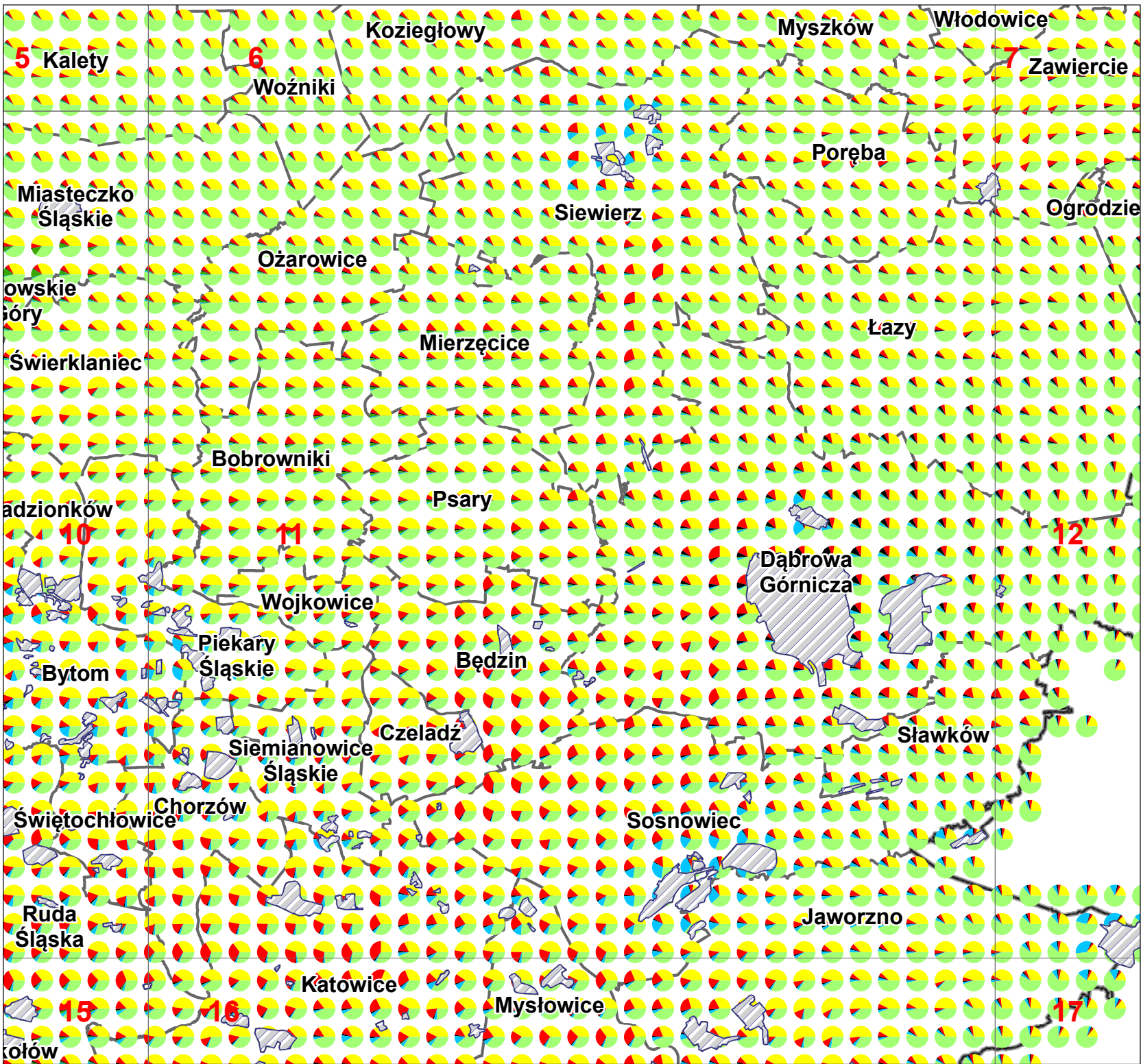




Udziały źródeł w stężeniach średniorocznych pyłu PM10

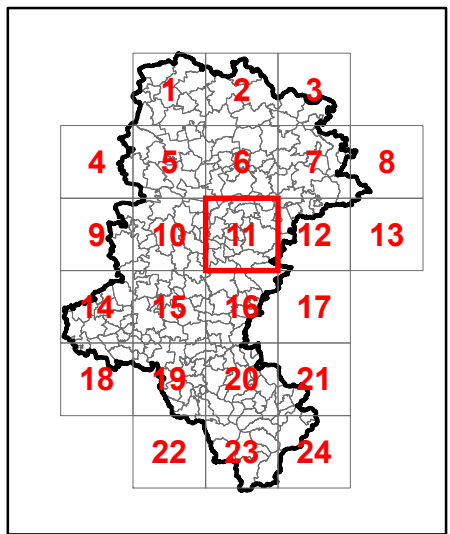
-  źródła powierzchniowe
-  źródła liniowe
-  źródła punktowe
-  źródła rolnicze
-  źródła niezorganizowane
-  tło ponadregionalne
-  obszary przemysłowe
-  granice gmin
-  granice województwa

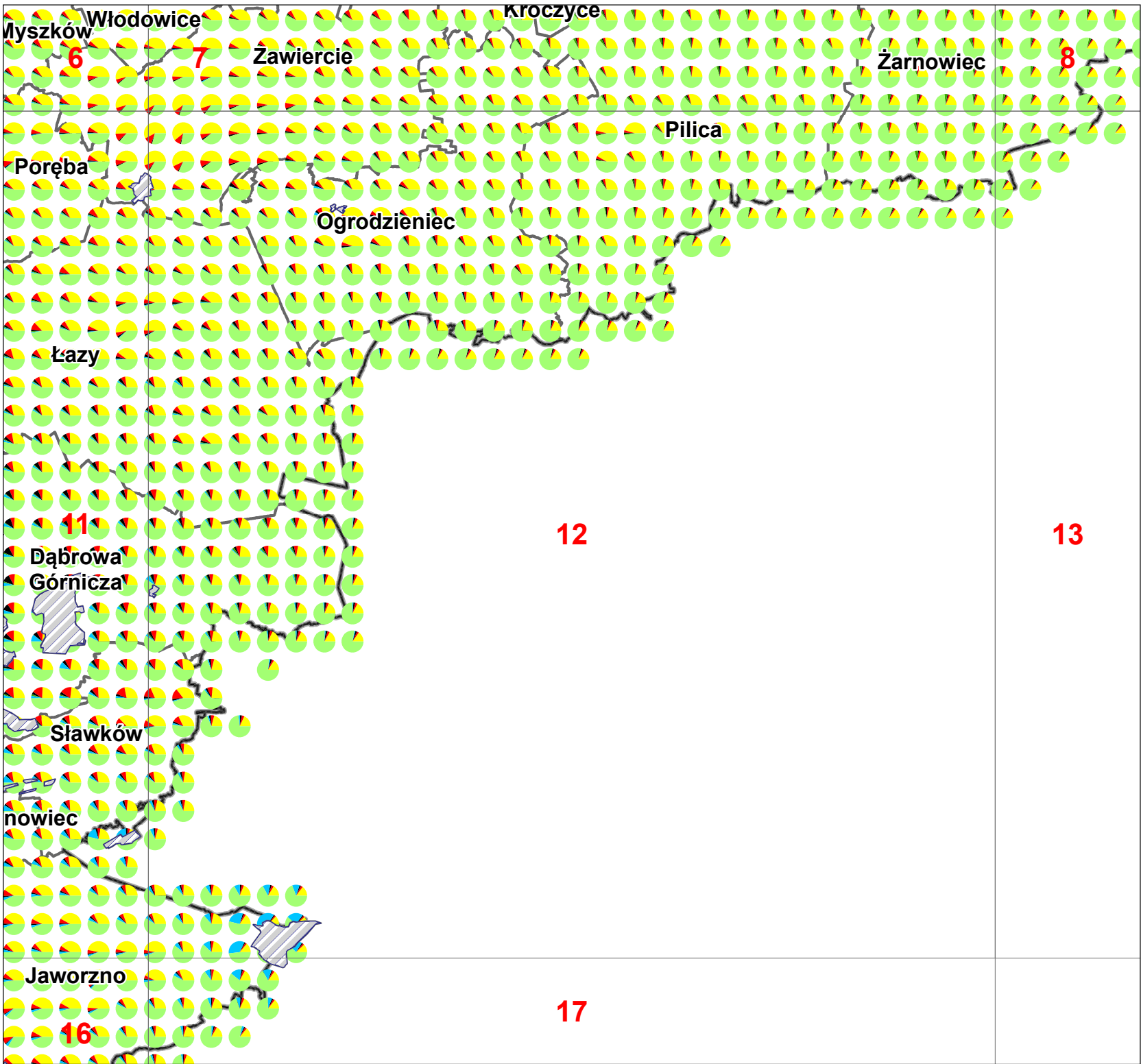




Udziały źródeł w stężeniach średniorocznych pyłu PM10

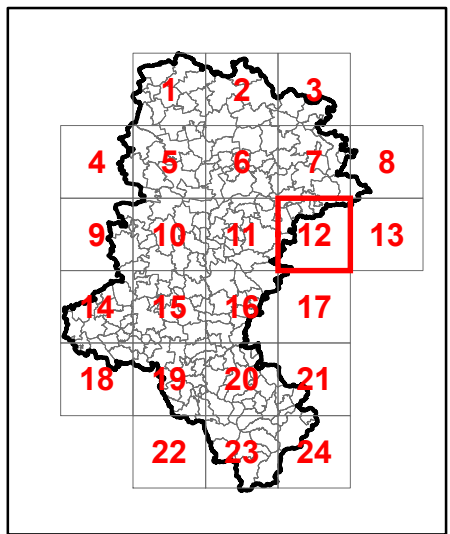
-  źródła powierzchniowe
-  źródła liniowe
-  źródła punktowe
-  źródła rolnicze
-  źródła niezorganizowane
-  tło ponadregionalne
-  obszary przemysłowe
-  granice gmin
-  granice województwa

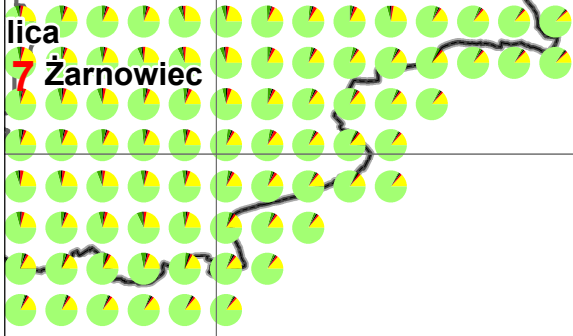




Udziały źródeł w stężeniach średniorocznych pyłu PM10

-  źródła powierzchniowe
-  źródła liniowe
-  źródła punktowe
-  źródła rolnicze
-  źródła niezorganizowane
-  tło ponadregionalne
-  obszary przemysłowe
-  granice gmin
-  granice województwa





8

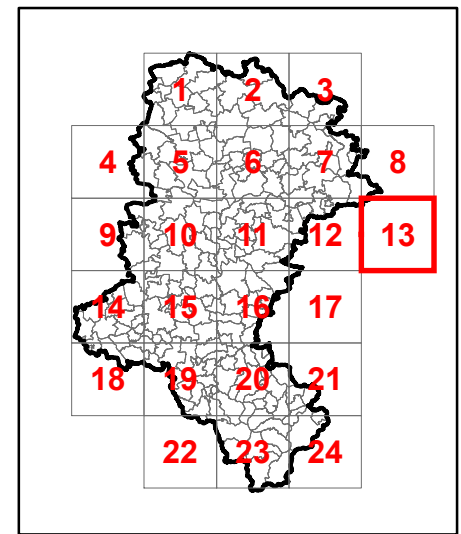
12

13

17

Udziały źródeł w stężeniach średniorocznych pyłu PM10

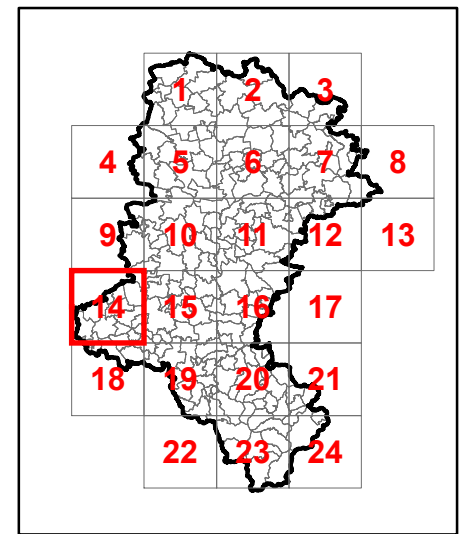
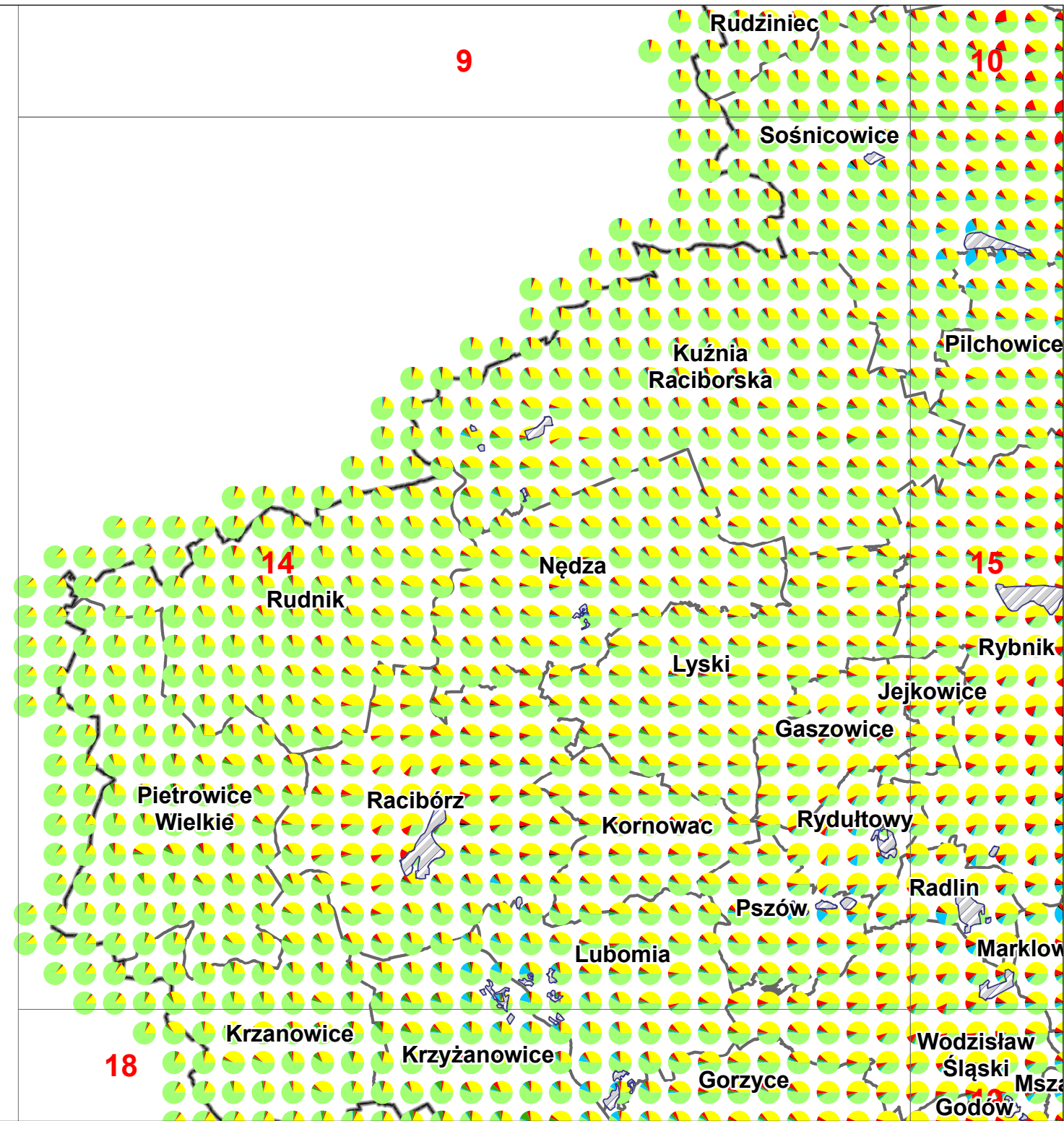
-  źródła powierzchniowe
-  źródła liniowe
-  źródła punktowe
-  źródła rolnicze
-  źródła niezorganizowane
-  tło ponadregionalne
-  obszary przemysłowe
-  granice gmin
-  granice województwa





Udziały źródeł w stężeniach średniorocznych pyłu PM10

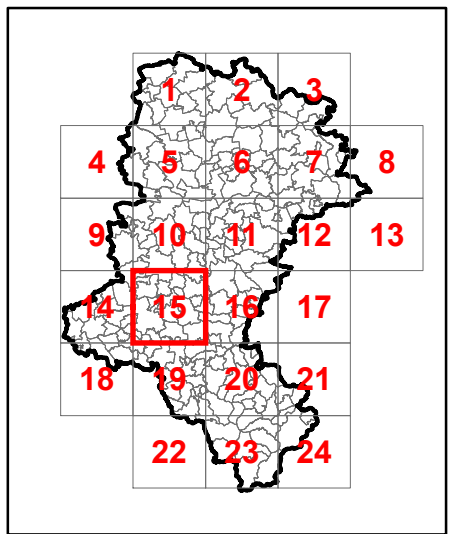
-  źródła powierzchniowe
-  źródła liniowe
-  źródła punktowe
-  źródła rolnicze
-  źródła niezorganizowane
-  tło ponadregionalne
-  obszary przemysłowe
-  granice gmin
-  granice województwa

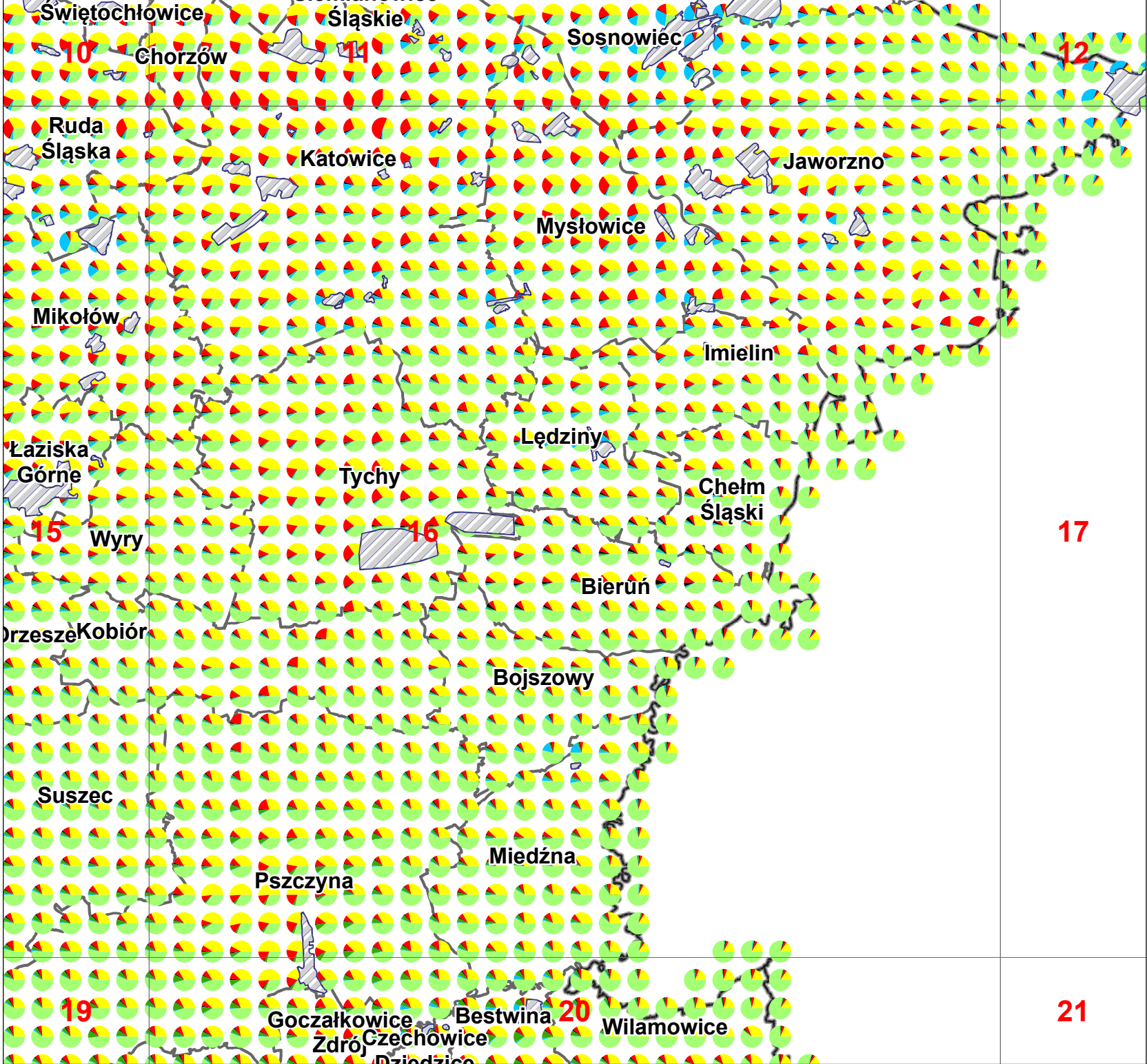




Udziały źródeł w stężeniach średniorocznych pyłu PM10

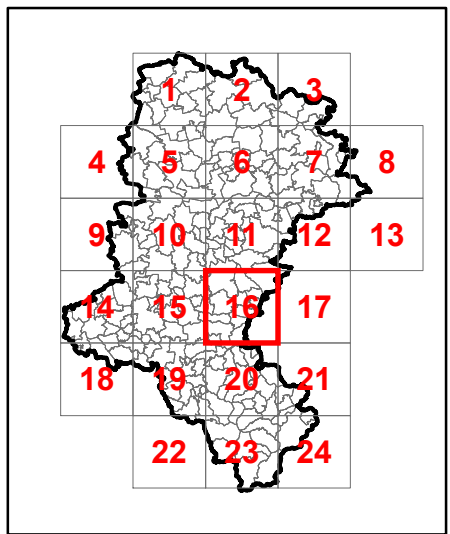
-  źródła powierzchniowe
-  źródła liniowe
-  źródła punktowe
-  źródła rolnicze
-  źródła niezorganizowane
-  tło ponadregionalne
-  obszary przemysłowe
-  granice gmin
-  granice województwa

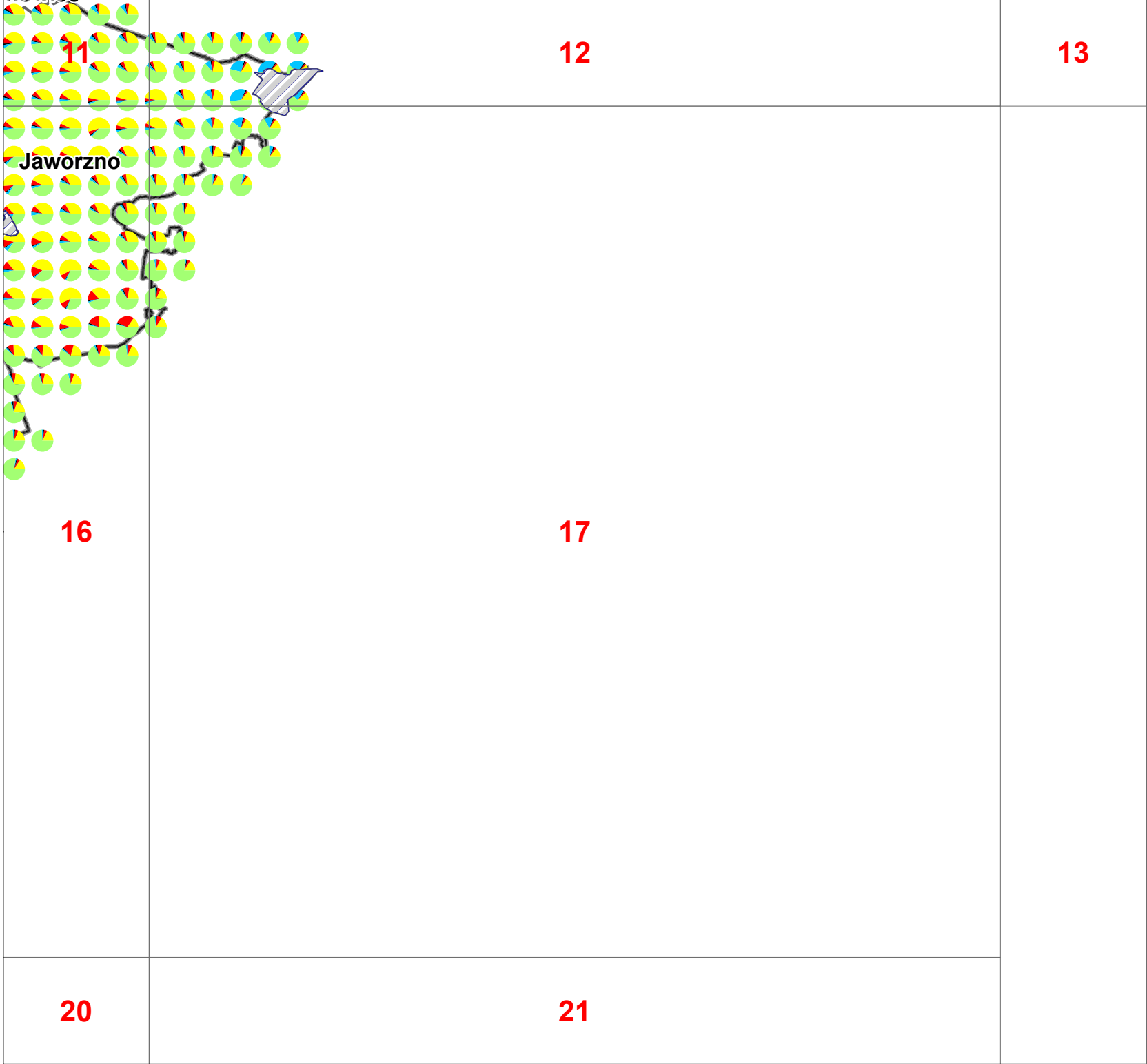




Udziały źródeł w stężeniach średniorocznych pyłu PM10

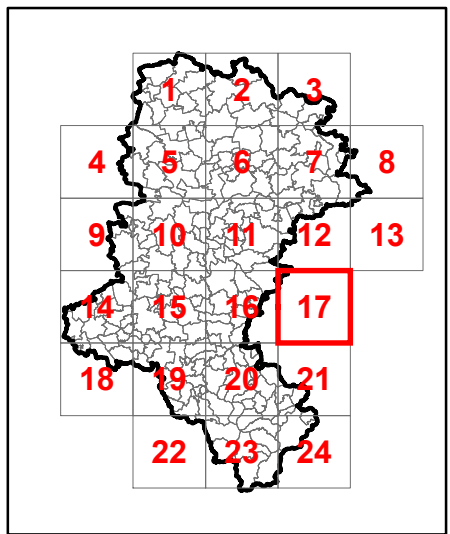
- źródła powierzchniowe
- źródła liniowe
- źródła punktowe
- źródła rolnicze
- źródła niezorganizowane
- tło ponadregionalne
- obszary przemysłowe
- granice gmin
- granice województwa

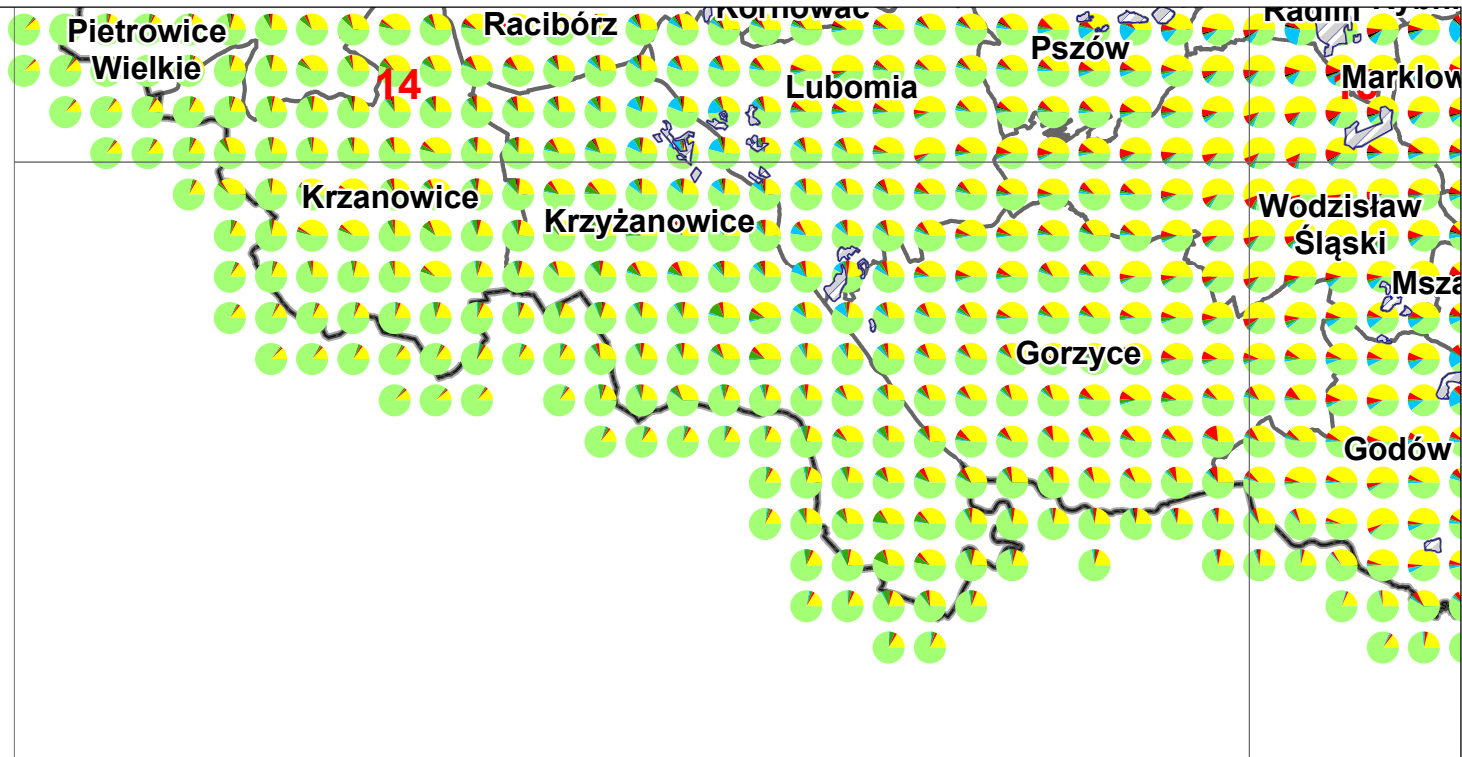




Udziały źródeł w stężeniach średniorocznych pyłu PM10

- źródła powierzchniowe
- źródła liniowe
- źródła punktowe
- źródła rolnicze
- źródła niezorganizowane
- tło ponadregionalne
- obszary przemysłowe
- granice gmin
- granice województwa





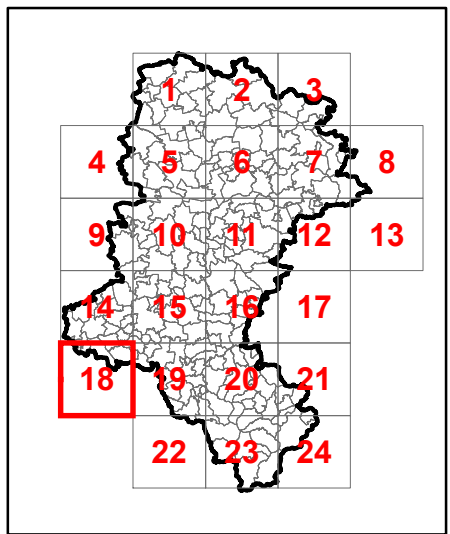
Udziały źródeł w stężeniach średniorocznych pyłu PM10

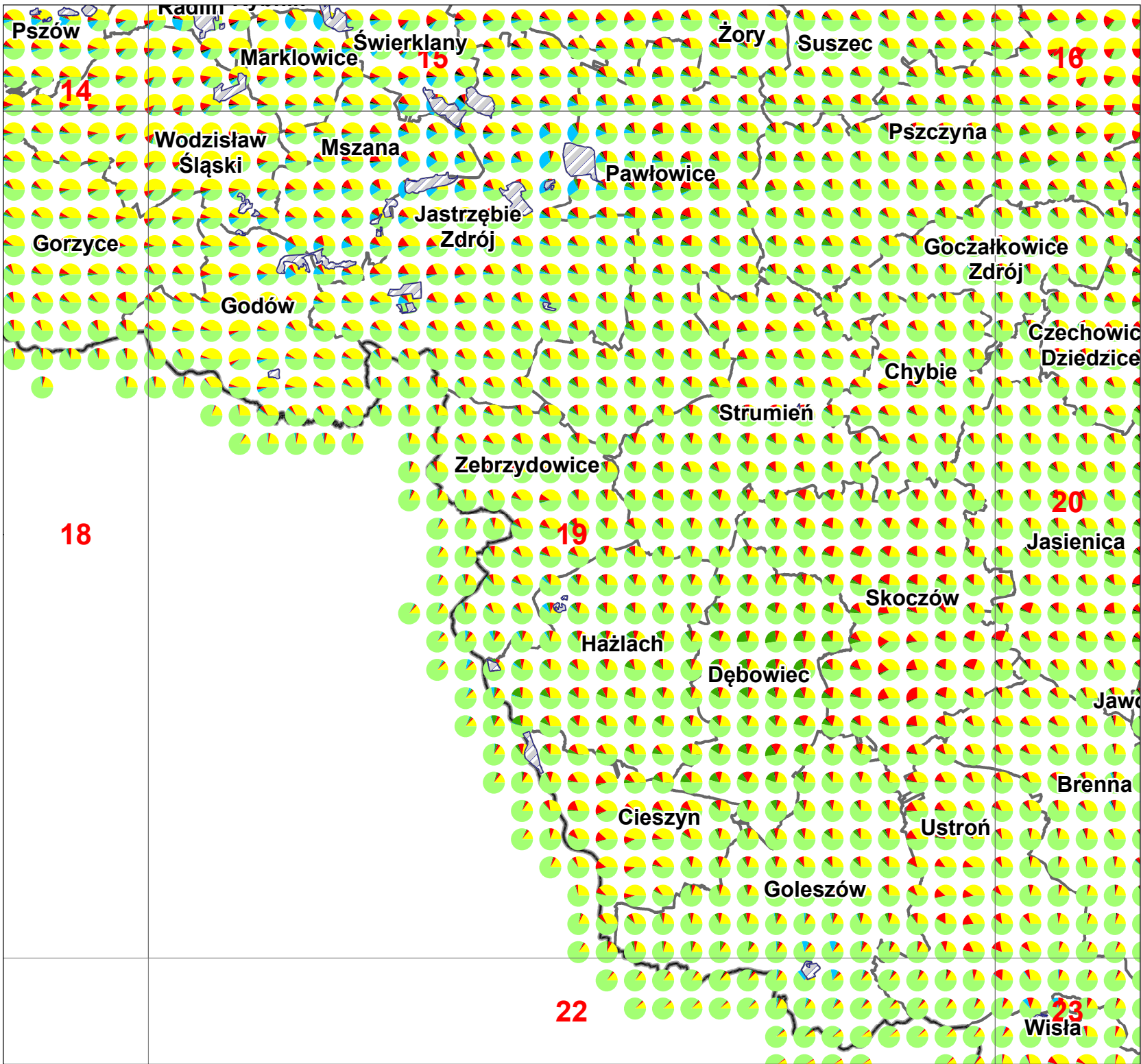
-  źródła powierzchniowe
-  źródła liniowe
-  źródła punktowe
-  źródła rolnicze
-  źródła niezorganizowane
-  tło ponadregionalne
-  obszary przemysłowe
-  granice gmin
-  granice województwa

18

19

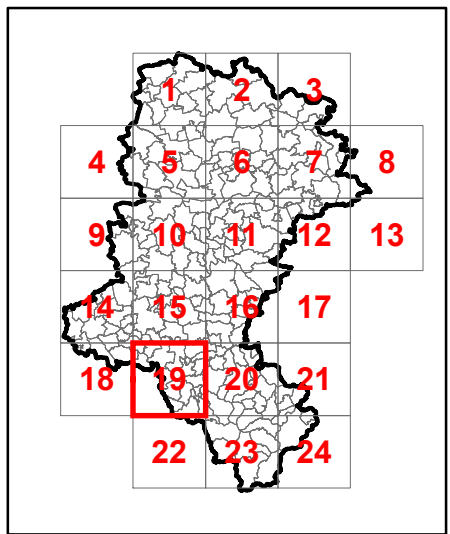
22

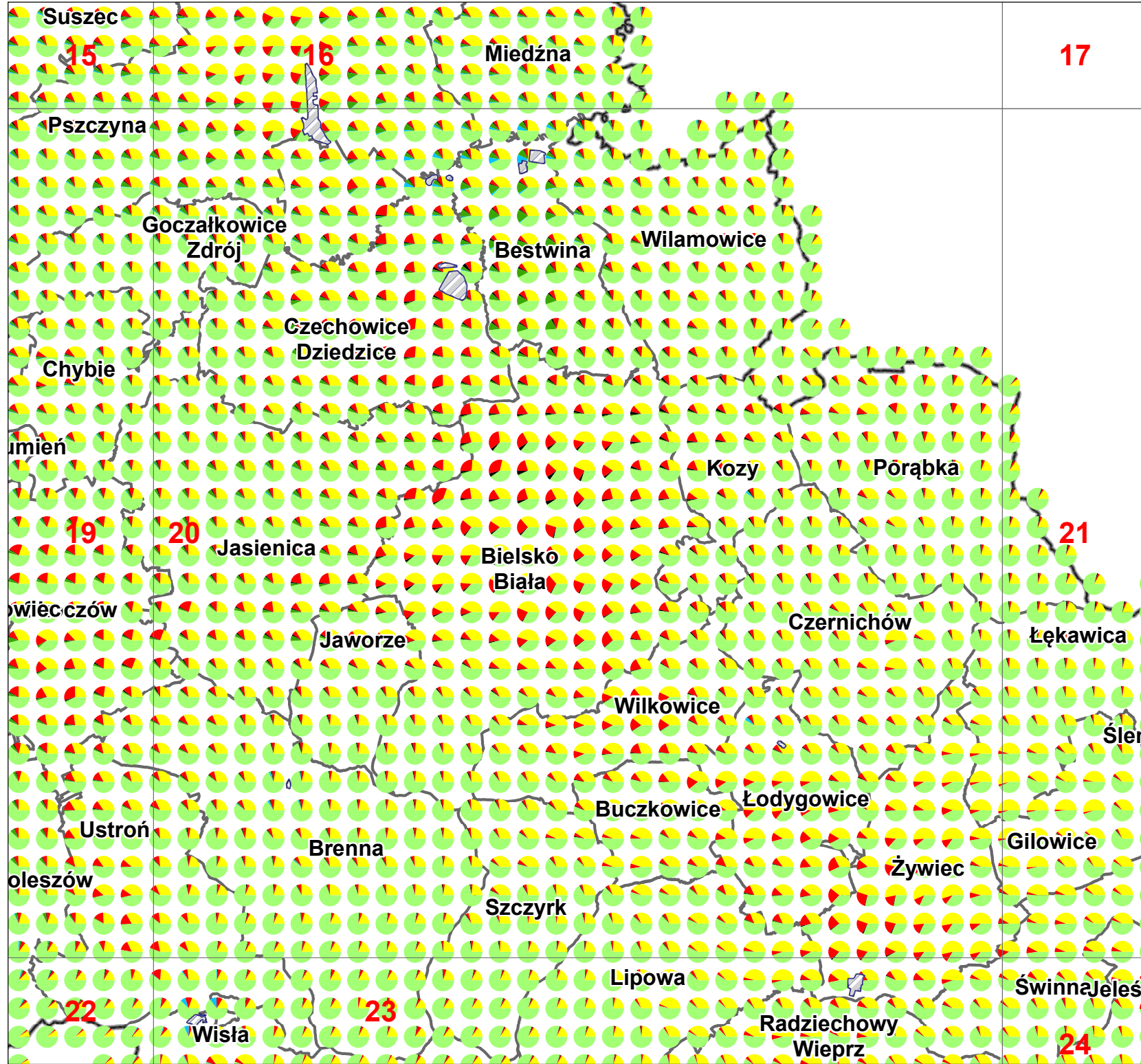




Udziały źródeł w stężeniach średniorocznych pyłu PM10

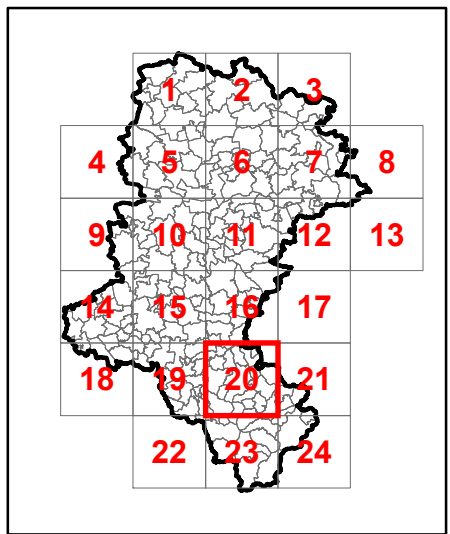
-  źródła powierzchniowe
-  źródła liniowe
-  źródła punktowe
-  źródła rolnicze
-  źródła niezorganizowane
-  tło ponadregionalne
-  obszary przemysłowe
-  granice gmin
-  granice województwa





Udziały źródeł w stężeniach średniorocznych pyłu PM10

-  źródła powierzchniowe
-  źródła liniowe
-  źródła punktowe
-  źródła rolnicze
-  źródła niezorganizowane
-  tło ponadregionalne
-  obszary przemysłowe
-  granice gmin
-  granice województwa




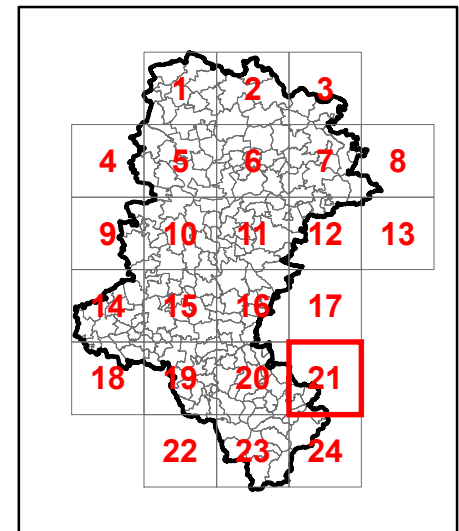
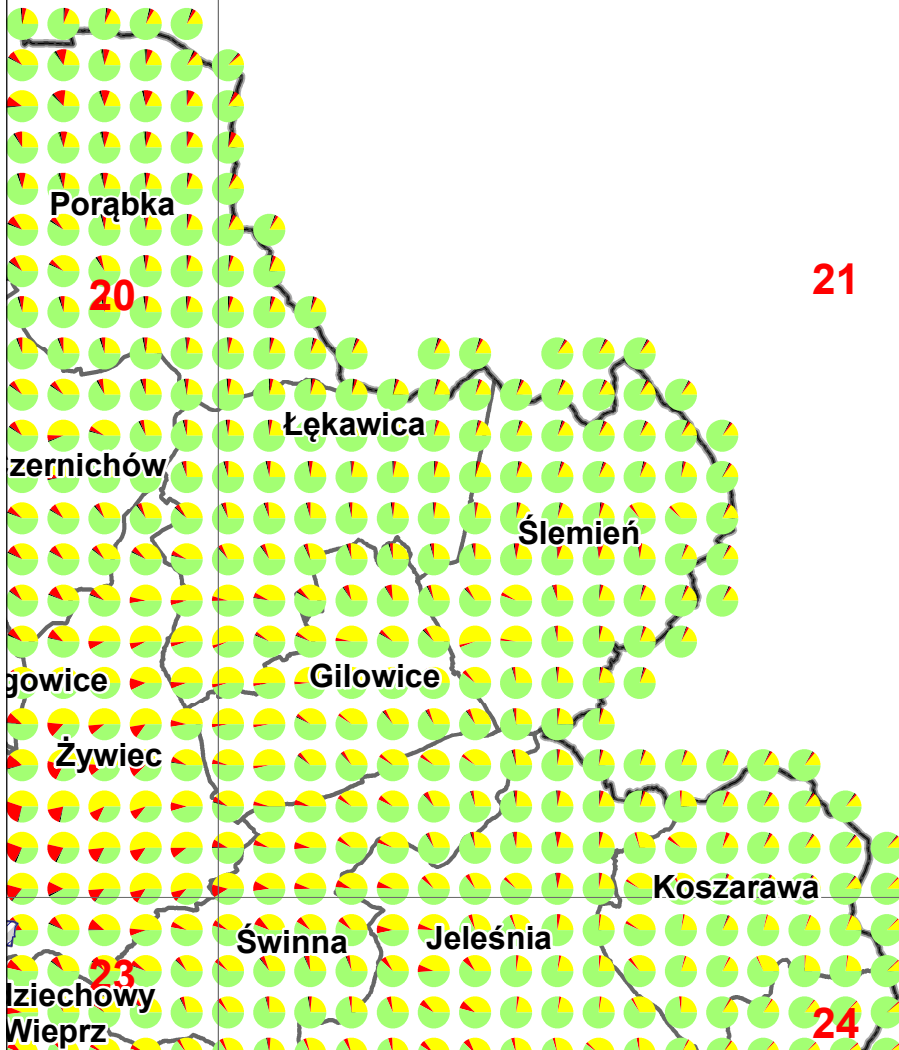


16

17

Udziały źródeł w stężeniach średniorocznych pyłu PM10

-  źródła powierzchniowe
-  źródła liniowe
-  źródła punktowe
-  źródła rolnicze
-  źródła niezorganizowane
-  tło ponadregionalne
-  obszary przemysłowe
-  granice gmin
-  granice województwa





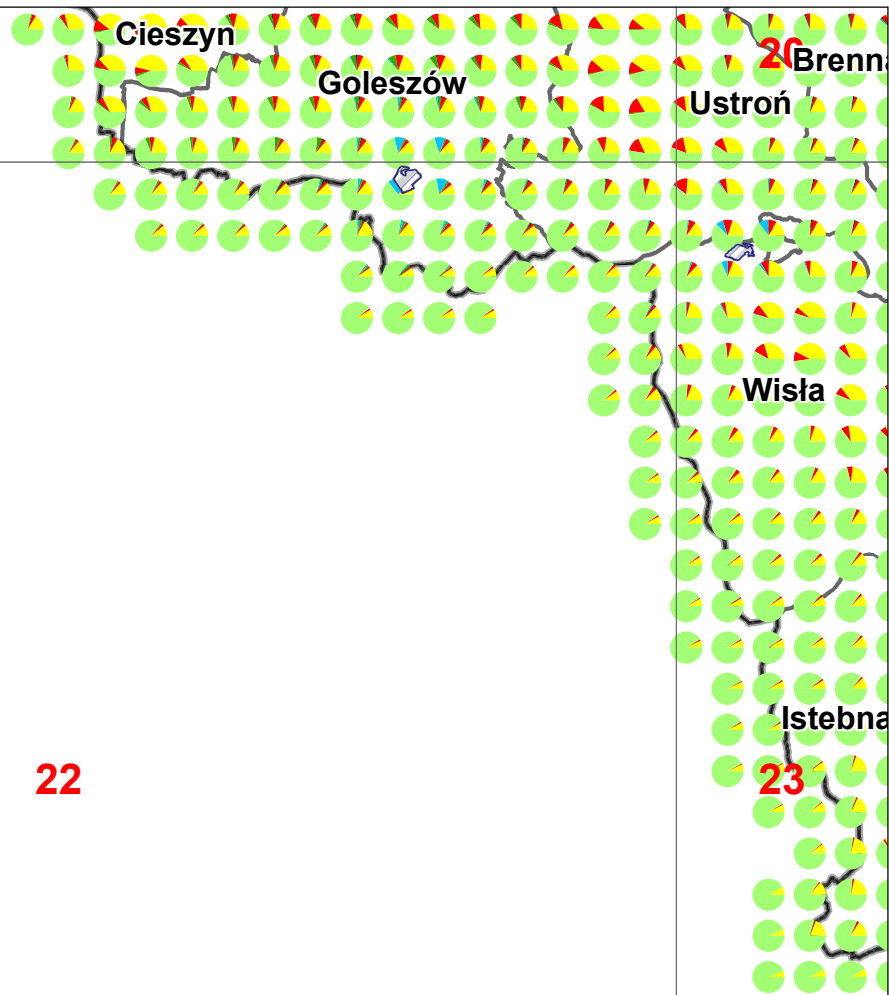
18

19

20

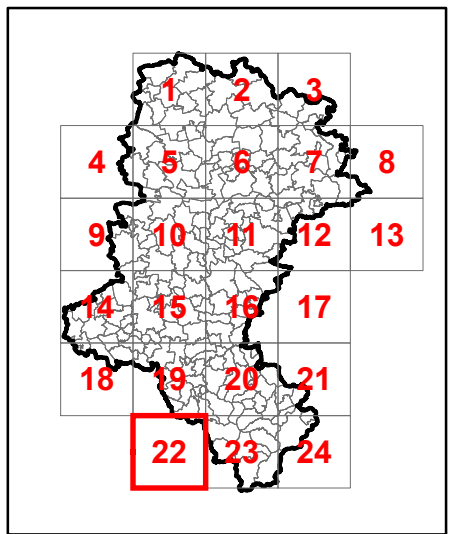
22

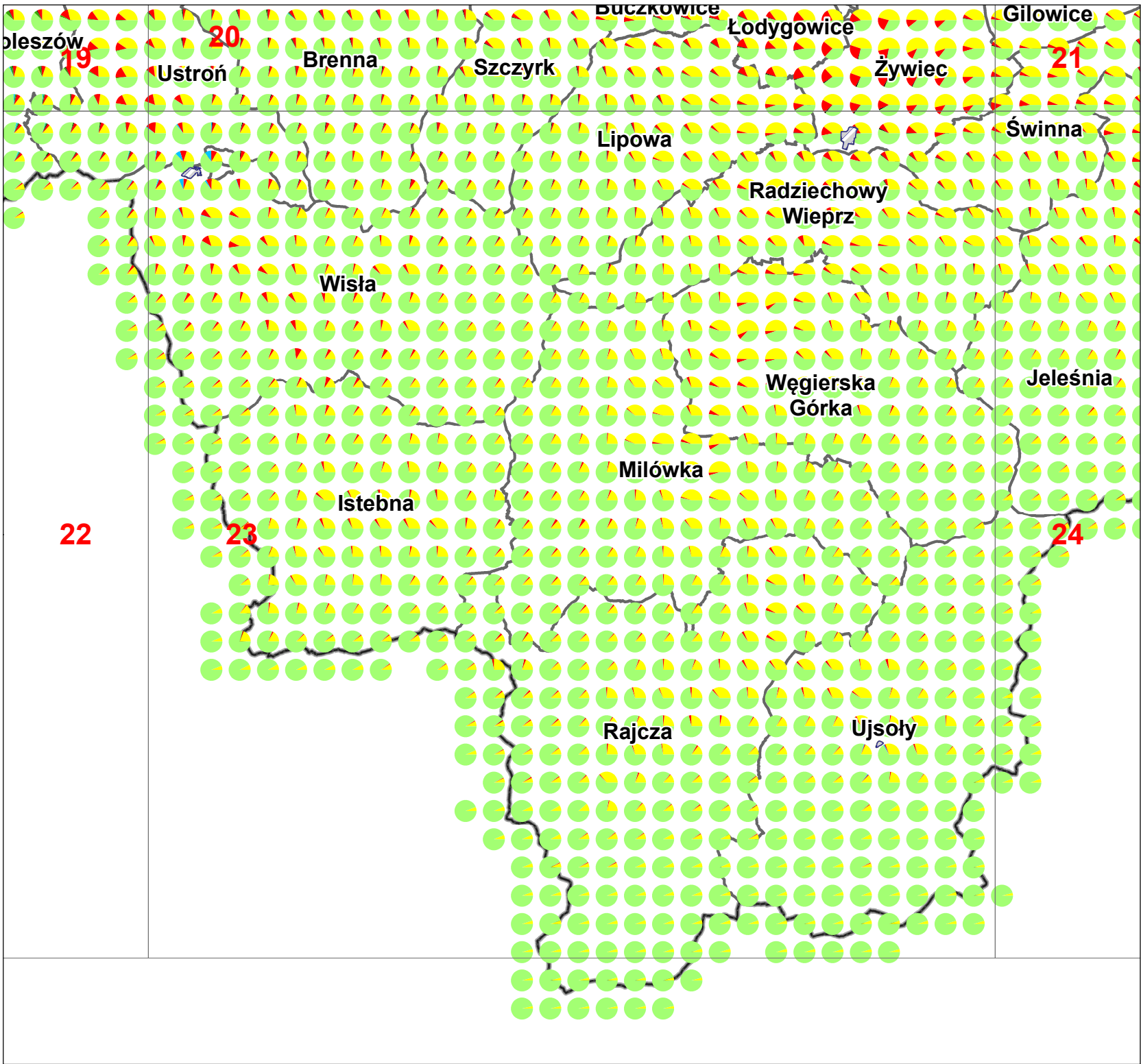
23



Udziały źródeł w stężeniach średniorocznych pyłu PM10

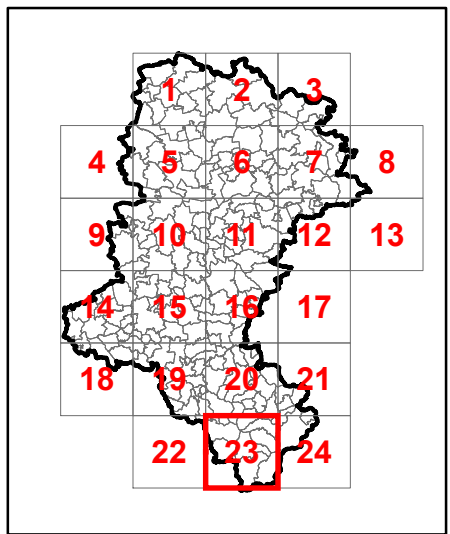
- źródła powierzchniowe
- źródła liniowe
- źródła punktowe
- źródła rolnicze
- źródła niezorganizowane
- tło ponadregionalne
- obszary przemysłowe
- granice gmin
- granice województwa














Udziały źródeł w stężeniach średniorocznych pyłu PM10

-  źródła powierzchniowe
-  źródła liniowe
-  źródła punktowe
-  źródła rolnicze
-  źródła niezorganizowane
-  tło ponadregionalne
-  obszary przemysłowe
-  granice gmin
-  granice województwa





Udziały źródeł w stężeniach średniorocznych pyłu PM10

-  źródła powierzchniowe
-  źródła liniowe
-  źródła punktowe
-  źródła rolnicze
-  źródła niezorganizowane
-  tło ponadregionalne
-  obszary przemysłowe
-  granice gmin
-  granice województwa

