

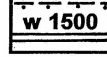
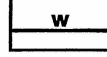

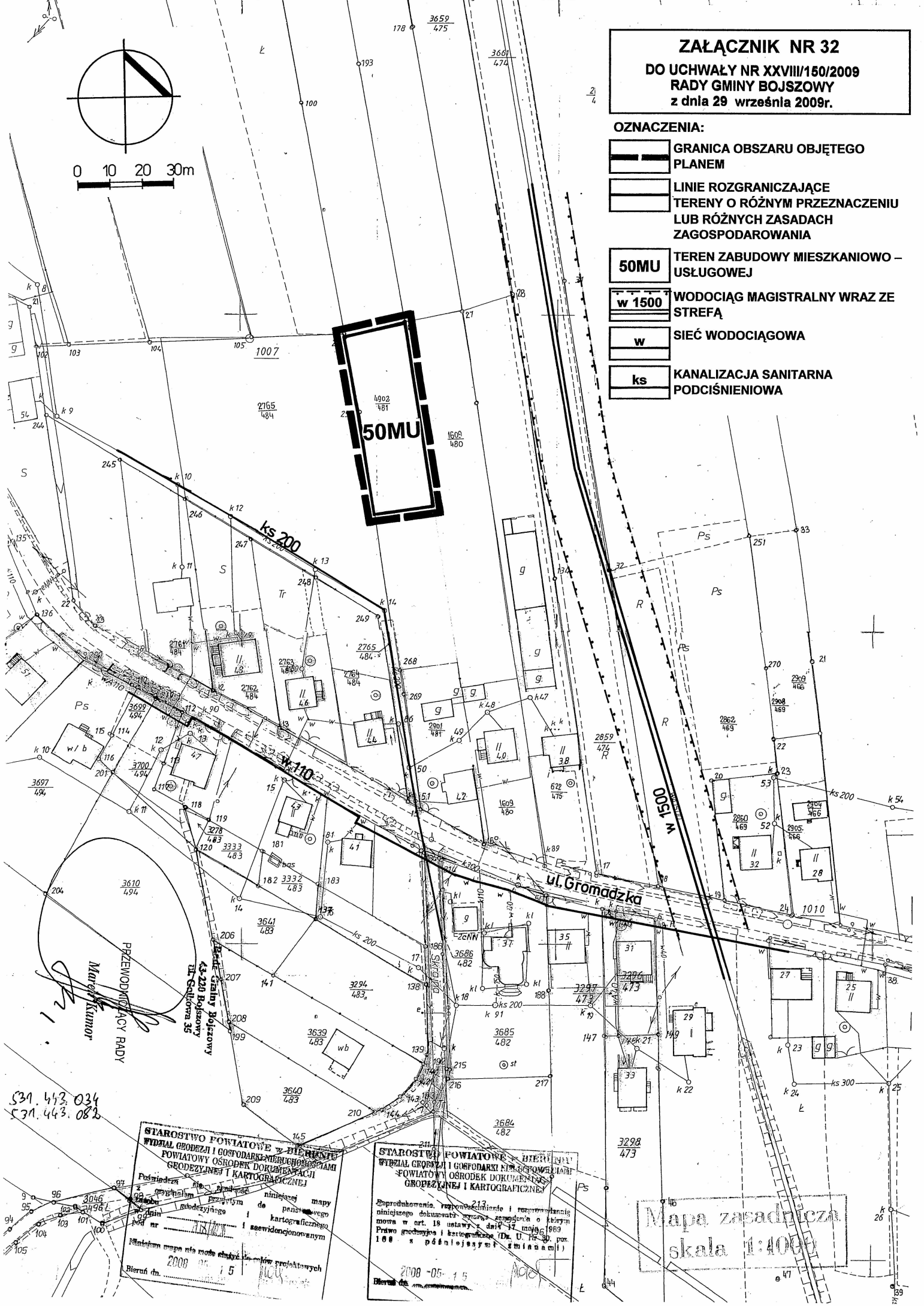


ZAŁĄCZNIK NR 32

DO UCHWAŁY NR XXVIII/150/2009
RADY GMINY BOJSZOWY
z dnia 29 września 2009r.

OZNACZENIA:

-  GRANICA OBSZARU OBJĘTEGO PLANEM
-  LINIE ROZGRANICZAJĄCE TERENY O RÓŻNYM PRZEZNACZENIU LUB RÓŻNYCH ZASADACH ZAGOSPODAROWANIA
-  50MU TEREN ZABUDOWY MIESZKANIOWO - USŁUGOWEJ
-  w 1500 WODOCIĄG MAGISTRALNY WRAZ ZE STREFA
-  w SIEĆ WODOCIĄGOWA
-  ks KANALIZACJA SANITARNA PODCIŚNIENIOWA



531.443.034
531.443.082

STAROSTWO POWIATOWE W BIELECHOWIE
WYDZIAŁ GEODEZJI I GOSPODARSTWA NIERUCHOMOŚCIAMI
POWIATOWY OŚRODEK DOKUMENTACJI
GEODEZYJNEJ I KARTOGRAFICZNEJ
Podpisana przez _____ niniejszą mapę
została sporządzona do potrzeb mapy
geodezyjnej i kartograficznej
z uwzględnieniem i sześciodzielnym
Miejscem mapy nie może służyć do celów projektowych
Białystok, dnia 2008-05-15

STAROSTWO POWIATOWE W BIELECHOWIE
WYDZIAŁ GEODEZJI I GOSPODARSTWA NIERUCHOMOŚCIAMI
POWIATOWY OŚRODEK DOKUMENTACJI
GEODEZYJNEJ I KARTOGRAFICZNEJ
Sporządzenie, reprodukcja i rozpowszechnienie
niniejszego dokumentu jest zgodne z art. 18
ustawy z dnia 17 maja 1989 r. o
Prawo geodezyjne i kartograficzne (Dz. U. z 1990 r. poz.
100 z późniejszymi zmianami)
2008-05-15
Białystok

Mapa zasadnicza
skala 1:4000