




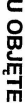


5341/44.244
STAROSTWO POWIATOWE w BIERUNIU
WYDZIAŁ GOSPODARSTWA NIERUCHOMOŚCIAMI
POWIATOWY OSRODEK DOKUMENTACJI
4-SPRZEDAZNIWEJ I KARTOGRAFICZNEJ
 Rozprawy o zmianie sposobu zabudowy i zagospodarowania terenu w art. 18 ustawy z dnia 17 maja 1989 r. Prawo zabudowy i zagospodarowania terenu (Dz. U. Nr 30, poz. 1363 z późn. zmianami)
 Biuro: dn. 2008-05-15

5341/44.244
STAROSTWO POWIATOWE w BIERUNIU
WYDZIAŁ GOSPODARSTWA NIERUCHOMOŚCIAMI
POWIATOWY OSRODEK DOKUMENTACJI
4-SPRZEDAZNIWEJ I KARTOGRAFICZNEJ
 Prowadzona jest czynność mierzalnej mapy z oznaczeniem przynależności do planu miejscowego z datą wyodrębnienia i kartograficznego podziału terenów przeznaczonych do zabudowy i zagospodarowania
 Mierzalna mapa nie może służyć do celów projektowych
 Biuro: dn. 2008-05-15

Miasta Ząbki
 Skala 1:1000

ZAŁĄCZNIK NR 21
DO UCHWAŁY NR XXVIII/60/2009
RADY GMINY BOJSZOWY
z dnia 29 września 2009r.

OZNACZENIA:

-  GRANICA OBSZARU OBJĘTEGO PLANEM
 -  LINIE ROZGRANICZAJĄCE TERENY O RÓŻNYM PRZEZNACZENIU LUB RÓŻNYCH ZASADACH ZAGOSPODAROWANIA
 -  TEREN ZABUDOWY MIESZKANIOWO-USŁUGOWEJ
 -  SIEĆ WODOCIĄGOWA
 -  KANALIZACJA SANITARNA PODCISNIENIOWA
 -  KANALIZACJA DESZCZOWA
 - NAPOWIETRZNA LINIA ELEKTROENERGETYCZNA 20KV
- WRAZ ZE STREFA

Przewodniczący Rady
 Marek Kumor
 Rada Gminy Bojszowy
 ul. Galkowa 35
 21164 Bojszowy