






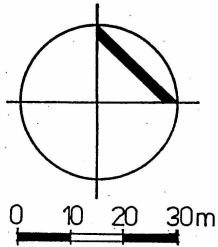


ZAŁĄCZNIK NR 19
DO UCHWAŁY NR XXVIII/150/2009
RADY GMINY BOJSZOWY
z dnia 29 września 2009r.

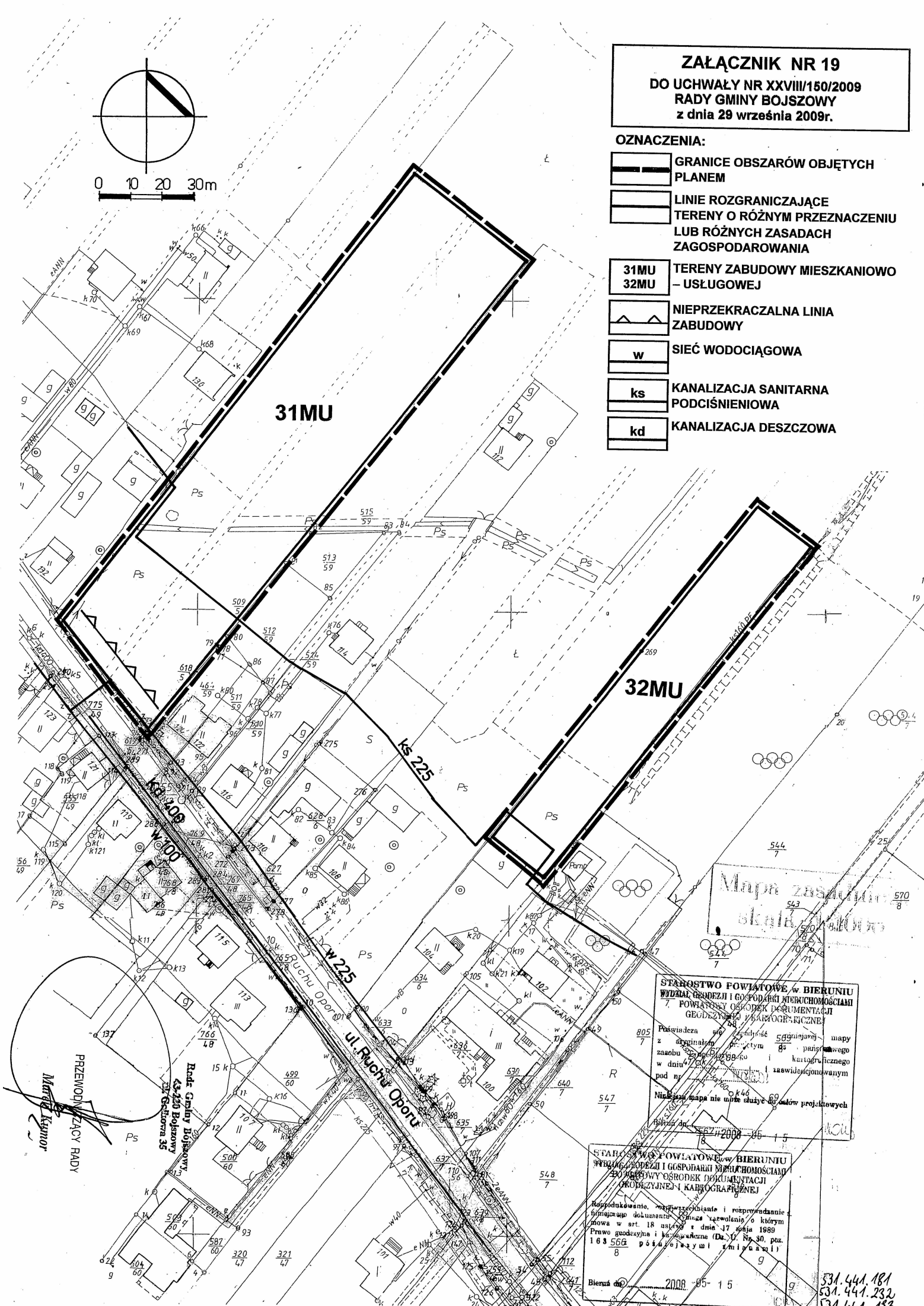
OZNACZENIA:

-  **GRANICE OBSZARÓW OBJĘTYCH PLANEM**
-  **LINIE ROZGRANICZAJĄCE TERENY O RÓŻNYM PRZEZNACZENIU LUB RÓŻNYCH ZASADACH ZAGOSPODAROWANIA**
-  **31MU 32MU TERENY ZABUDOWY MIESZKANIOWO - USŁUGOWEJ**
-  **NIEPRZEKRACZALNA LINIA ZABUDOWY**
-  **SIEĆ WODOCIĄGOWA**
-  **KANALIZACJA SANITARNA PODCIŚNIENIOWA**
-  **KANALIZACJA DESZCZOWA**



31MU

32MU



Mapa zasiedlenia
 skala 1:1000

STAROSTWO POWIATOWE w BIERUNIU
 WYDZIAŁ GOSPODARSTWA I GOSPODARSTWA NIERUCHOMOŚCIAMI
 POWIATOWY OŚRODEK DOKUMENTACJI
 GEODEZYJNEJ I KARTOGRAFICZNEJ

Posiadaćca niniejszej 500m²owej mapy z oryginalnym prototypem 85 planimetrycznego zasiedlenia z 1988-90 w skali 1:1000, którego karta geodezyjna i kartograficzna pod nr 163 566 posiadała następującą zawartość:

Niniejsza mapa nie może służyć do celów projektowych

Bieruniec, dnia 2008-05-15

STAROSTWO POWIATOWE w BIERUNIU
 WYDZIAŁ GOSPODARSTWA I GOSPODARSTWA NIERUCHOMOŚCIAMI
 POWIATOWY OŚRODEK DOKUMENTACJI
 GEODEZYJNEJ I KARTOGRAFICZNEJ

Reprodukowanie, rozprowadzanie i rozprowadzanie niniejszego dokumentu jest bezwzględnie zabronione w art. 18 ustawy z dnia 17 maja 1989 r. Prawo geodezyjne i kartograficzne (Dz. U. Nr 30, poz. 163 566) pod rygorem odpowiedzialności karnej.

Bieruniec, dnia 2008-05-15

531.441.181
 531.441.232
 531.441.133