






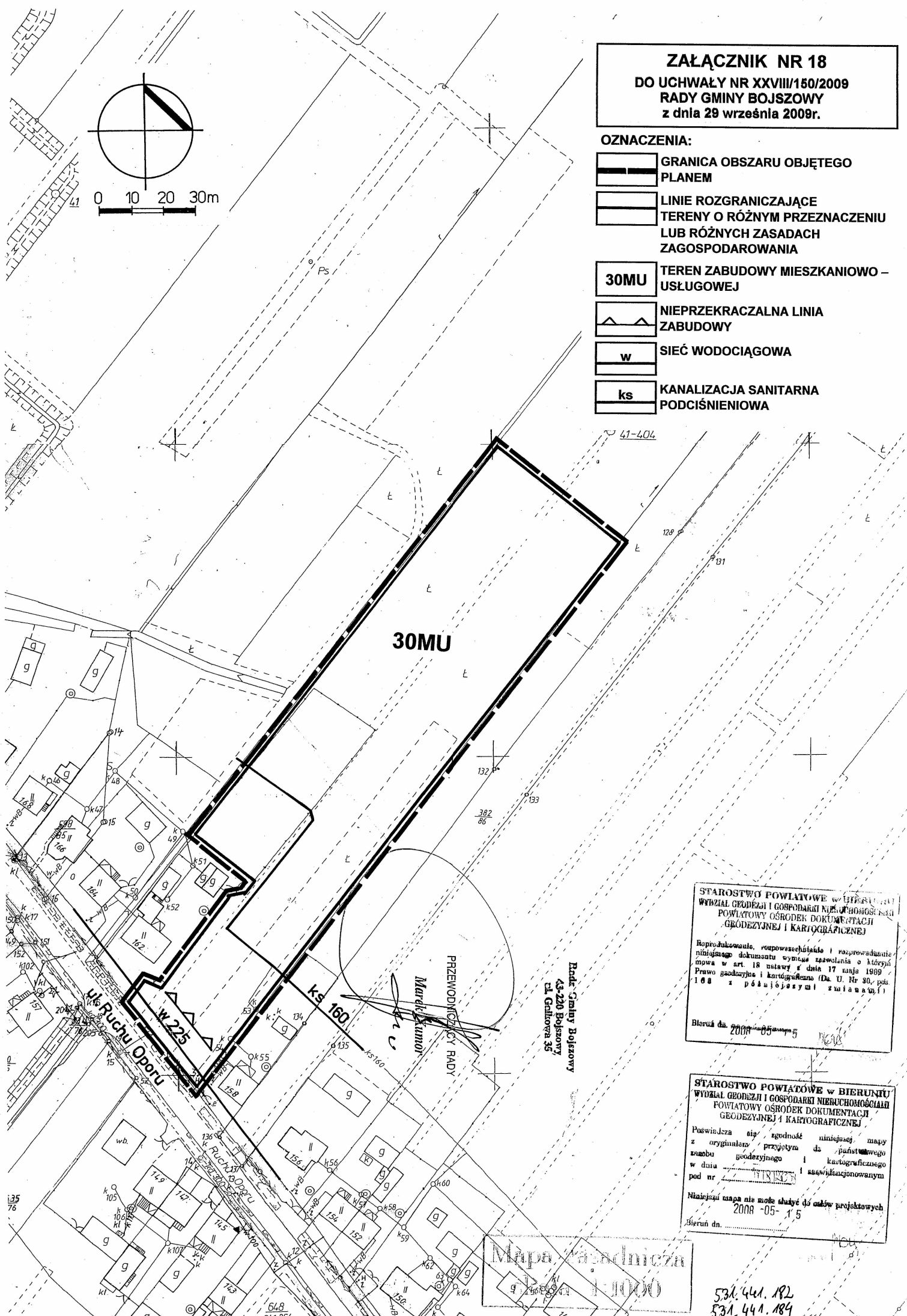
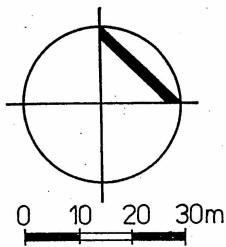


ZAŁĄCZNIK NR 18
DO UCHWAŁY NR XXVIII/150/2009
RADY GMINY BOJSZOWY
z dnia 29 września 2009r.

OZNACZENIA:

-  **GRANICA OBSZARU OBJĘTEGO PLANEM**
-  **LINIE ROZGRANICZAJĄCE**
-  **TERENY O RÓŻNYM PRZEZNACZENIU LUB RÓŻNYCH ZASADACH ZAGOSPODAROWANIA**
-  **30MU** **TEREN ZABUDOWY MIESZKANIOWO-USŁUGOWEJ**
-  **NIEPRZEKRACZALNA LINIA ZABUDOWY**
-  **w** **SIEĆ WODOCIĄGOWA**
-  **ks** **KANALIZACJA SANITARNA PODCIŚNIENIOWA**



STAROSTWO POWIATOWE w BIERUNIU
 WYDZIAŁ GEODEZJI I GOSPODARSTWA NIERUCHOMOŚCIAMI
 POWIATOWY OŚRODEK DOKUMENTACJI
 GEODEZYJNEJ I KARTOGRAFICZNEJ

Reprodukcje, rozpowszechnienie i rozprowadzenie niniejszego dokumentu wymaga zezwolenia o którym mowa w art. 18 ustawy z dnia 17 maja 1999r. Prawo geodezyjne i kartograficzne (Dz. U. Nr 30, poz. 108 z późniejszymi zmianami).

Bierun dn. 2009-05-15

STAROSTWO POWIATOWE w BIERUNIU
 WYDZIAŁ GEODEZJI I GOSPODARSTWA NIERUCHOMOŚCIAMI
 POWIATOWY OŚRODEK DOKUMENTACJI
 GEODEZYJNEJ I KARTOGRAFICZNEJ

Poświadczam, że zgodność niniejszej mapy z oryginałem przyjętym do państwowego zasobu geodezyjnego i kartograficznego w dniu 2009-05-15 i saskwalifikowanym pod nr 1111/2009.

Niniejsza mapa nie może służyć do celów projektowych

2009-05-15

Bierun dn. 2009-05-15

Mapa zasadnicza
 1:1000

531.441.182
 531.441.184