

STAROSTWO POWIATOWE w BIERUNIU  
 WZIEL GOSDZINI I GOSPODARI NIERUCHOMOŚCI  
 POWIATOWY OŚRODEK DOKUMENTACJI  
 GOSDZINI I KARTOGRAFICZNEJ

Podręczna sta gromadzi najpóźniej mapy  
 z oryginalnym przyrządem do pomiarowego  
 zachoń gódezyjnego i kartograficznego  
 w dniu ..... i zawiadaniowym  
 pod nr .....

Planisza mała nie może służyć do celów projektowych

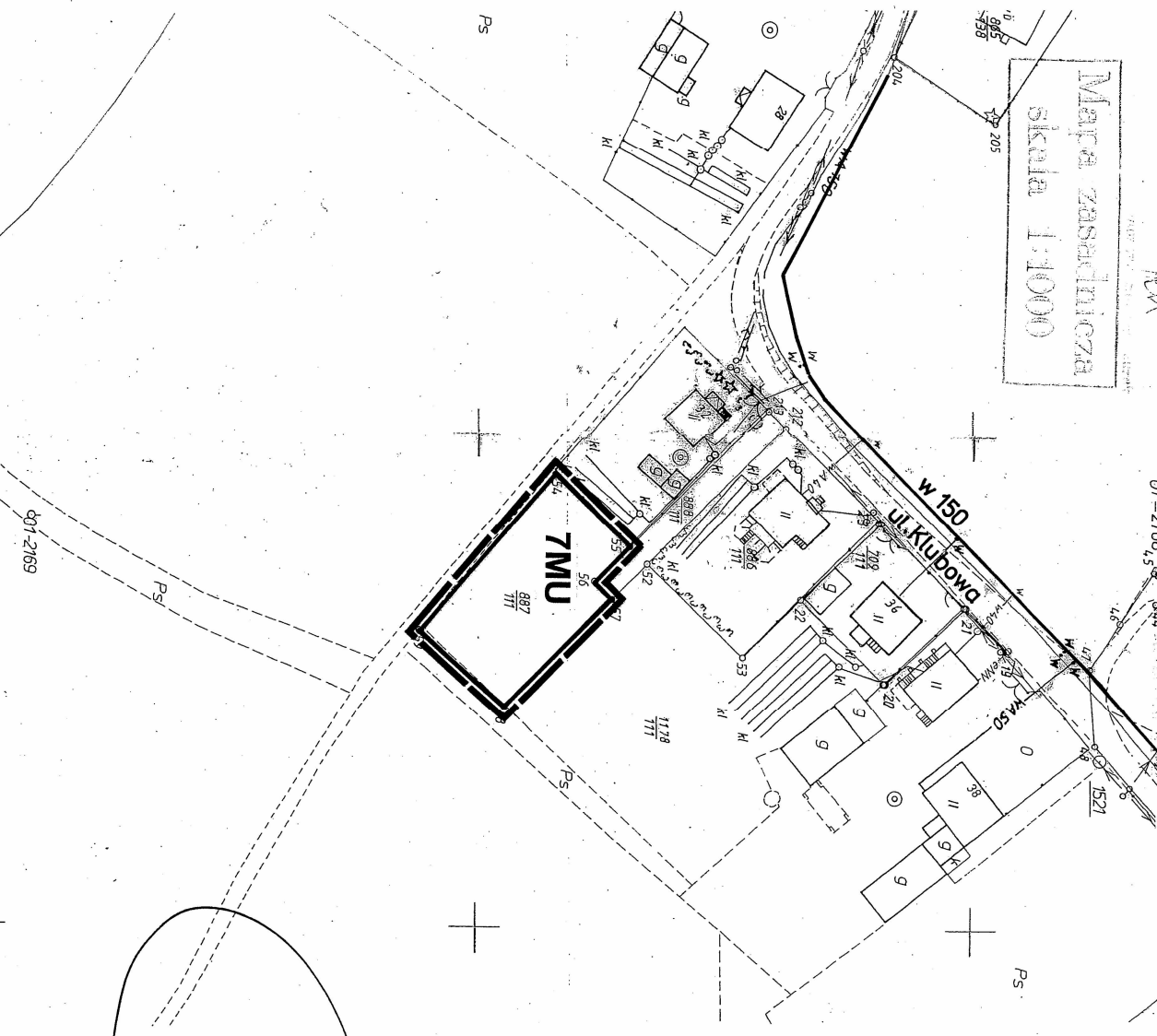
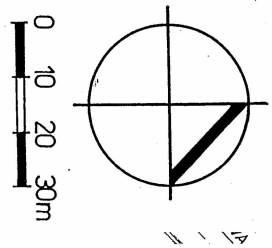
Bieruni dn. 2009-05-15

STAROSTWO POWIATOWE w BIERUNIU  
 WZIEL GOSDZINI I GOSPODARI NIERUCHOMOŚCI  
 POWIATOWY OŚRODEK DOKUMENTACJI  
 GOSDZINI I KARTOGRAFICZNEJ







Interkwalifikacyjne, mierzownicze i pomiarowe  
 niniejszego dobowoza wypracowane i sformu-  
 nowa z art. 18 ustawy z dnia 17 maja 1989  
 Prawn gódezyjny i kartograficzny (Dz. U. Nr 30, poz.  
 188 i 9310) z dnia 15 maja 1988 r.

Bieruni dn. 2009-05-15

Mapa zasadnicza  
 skala 1:1000



**ZAŁĄCZNIK NR 4**  
 DO UCHWAŁY NR XXVIII/150/2009  
 RADY GMINY BOJSZOWY  
 z dnia 29 września 2009r.

- OZNACZENIA:**
-  GRANICA OBSZARU OBJĘTEGO PLANEM
  -  LINIE ROZGRANICZAJĄCE TERENY O RÓŻNYM PRZEZNACZENIU LUB RÓŻNYCH ZASADACH ZAGOSPODAROWANIA
  -  TEREN ZABUDOWY MIESZKANIOWO-USŁUGOWEJ
  -  7MU
  -  W
  -  SIEĆ WODOCIĄGOWA

Rada Gminy Bojszowy  
 43-220 Bojszowy  
 ul. Gólcowa 36

PRZEWODNICZĄCY RADY  
 Marek Kumor

001-2169