

STAROSTWO POWIATOWE w BIERUNIU  
 WYDZIAŁ GEODEZJI I GOSPODARKI NIERUCHOMOŚCIAMI  
 POWIATOWY OŚRODEK DOKUMENTACJI  
 GEODEZYJNEJ I KARTOGRAFICZNEJ

Prówinada się zgodność niniejszej mapy  
 z oryginałem przyjętym do państwowego  
 zasobu geodezyjnego i kartograficznego  
 w dniu 18.12.2008 i sześciodzielnym  
 pod nr 1827/2008

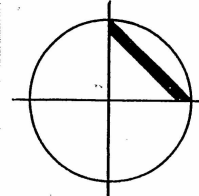
Niniejsza mapa nie może służyć do celów projektowych  
 Bieruń dn. 2008-05-15

STAROSTWO POWIATOWE w BIERUNIU  
 WYDZIAŁ GEODEZJI I GOSPODARKI NIERUCHOMOŚCIAMI  
 POWIATOWY OŚRODEK DOKUMENTACJI  
 GEODEZYJNEJ I KARTOGRAFICZNEJ

Reprodukowanie, rozpowszechnianie i rozprowadzanie  
 niniejszego dokumentu wymaga zgody w którym  
 mowa w art. 18 ustawy z dnia 17 maja 1989  
 Prawo geodezyjne i kartograficzne (Dz. U. Nr 30, pos.  
 108 z późniejszymi zmianami)

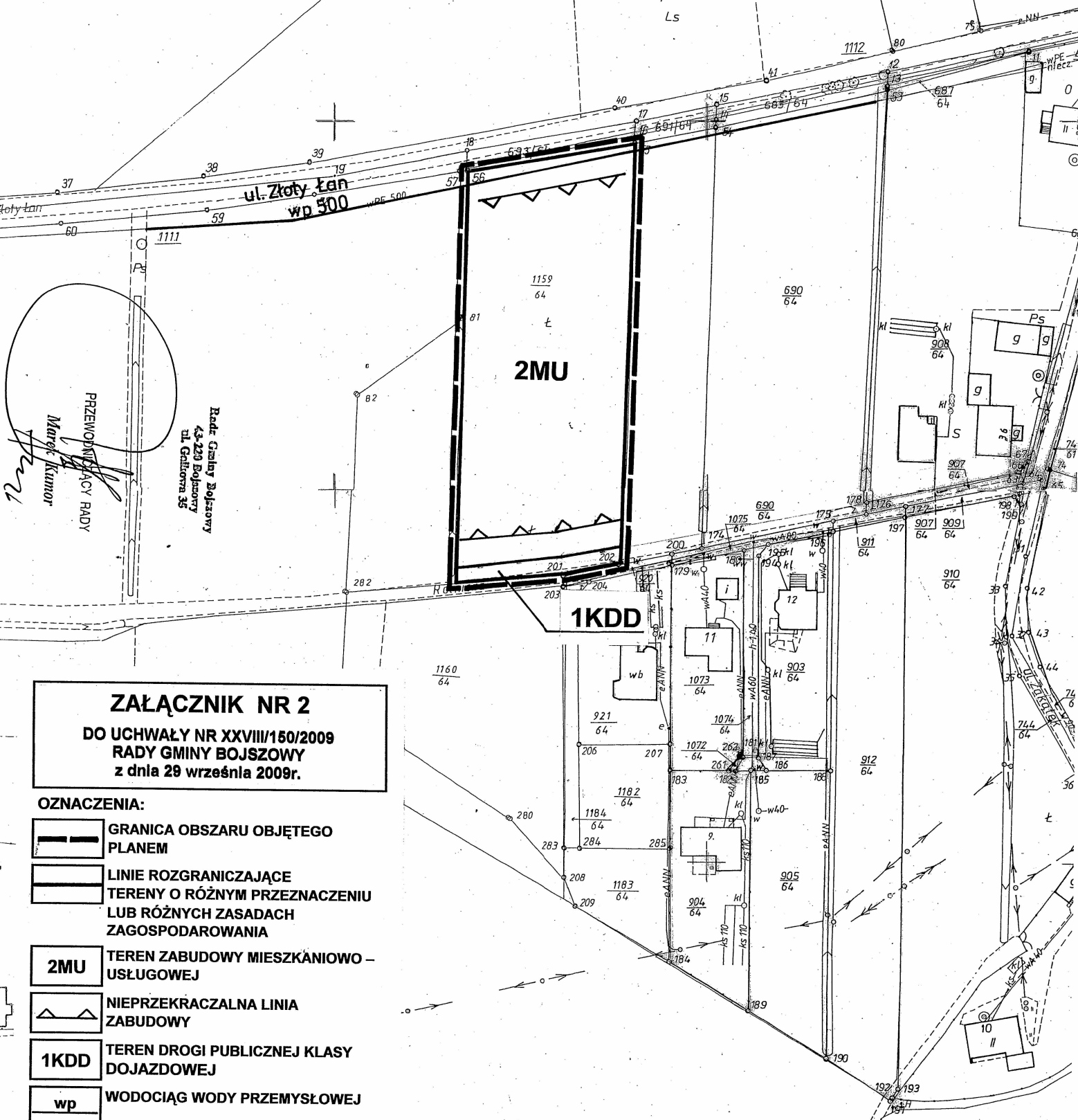
2008-05-15  
 Bieruń dn. 2008-05-15

Mapa zasadnicza  
 skala 1:1000








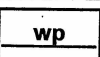
0 10 20 30m

531.441.032  
 531.441.034



PRZEWODNICZĄCY RADY  
 Marek Kunior  
 Roder Gmiany Bojszowy  
 43-220 Bojszowy  
 ul. Gólcowa 35

**ZALĄCZNIK NR 2**  
**DO UCHWAŁY NR XXVIII/150/2009**  
**RADY GMINY BOJSZOWY**  
**z dnia 29 września 2009r.**

- OZNACZENIA:**
-  GRANICA OBSZARU OBJĘTEGO PLANEM
  -  LINIE ROZGRANICZAJĄCE TERENY O RÓŻNYM PRZEZNACZENIU LUB RÓŻNYCH ZASADACH ZAGOSPODAROWANIA
  -  **2MU** TEREN ZABUDOWY MIESZKANIOWO-USŁUGOWEJ
  -  **▲** NIEPRZEKRACZALNA LINIA ZABUDOWY
  -  **1KDD** TEREN DROGI PUBLICZNEJ KLASY DOJAZDOWEJ
  -  **wp** WODOCIĄG WODY PRZEMYSŁOWEJ